VENDIM
Nr. 505, datë 30.8.2023

PËR KALIMIN NË PËRGJEGJËSI ADMINISTRIMI TE DREJTORIA E PËRGJITHSHME E SHËRBIMEVE TË TRANSPORTIT RRUGOR TË NJË PJESE TË PASURIVE ME NR. 4/53; NR. 4/222; NR. 4/223; NR. 4/296; NR. 4/130; NR. 4/315; NR. 4/652, NË ZONËN KADASTRALE 8591, SHKODËR, DHE PËR DISA SHTESA NË VENDIMIN NR. 226, DATË 23.4.2004, TË KËSHILLIT TË MINISTRAVE, "PËR MIRATIMIN E LISTËS SË INVENTARIT TË PRONAVE TË PALUAJTSHME SHTETËRORE TË DREJTORISË SË PËRGJITHSHME TË SHËRBIMIT TË TRANSPORTIT RRUGOR, TË CILAT I KALOJNË NË PËRGJEGJËSI ADMINISTRIMI MINISTRISË SË TRANSPORTIT DHE TË TELEKOMUNIKACIONIT"

Në mbështetje të nenit 100 të Kushtetutës dhe të neneve 13 e 15, të ligjit nr. 8743, datë 22.2.2001, "Për pronat e paluajtshme të shtetit", të ndryshuar, me propozimin e zëvendëskryeministrit dhe ministrit të Infrastrukturës dhe Energjisë, Këshilli i Ministrave

VENDOSI:

1. Kalimin në përgjegjësi administrimi te Drejtoria e Përgjithshme e Shërbimeve të Transportit Rrugor të një pjese të pasurive me nr. 4/53; nr. 4/222; nr. 4/223; nr. 4/296; nr. 4/130; nr. 4/315; nr. 4/652, në zonën kadastrale 8591, Shkodër, sipas formularit për inventarizimin dhe planeve të rilevimit që i bashkëlidhen këtij vendimi, për ndërtimin e "Terminalit të autobusëve ndërqytetës Shkodër".
2. Në listën e inventarit të pronave, të miratuar me vendimin nr. 226, datë 23.4.2004, të Këshillit të Ministrave, shtohen edhe pasuritë e përcaktuara në pikën 1, të këtij vendimi.
3. Ngarkohen Drejtoria e Përgjithshme e Shërbimeve të Transportit Rrugor dhe Agjencia Shtetërore e Kadastrës për zbatimin e këtij vendimi.

Ky vendim hyn në fuqi menjëherë dhe botohet në Fletoren Zyrtare.

KRYEMINISTËR
Edi Rama

PLAN RILEVIMI PER PUNIME KADASTRALE

PRONARI: SHTET DATE: 06.06.2023 QELLIMI: KALIM_NË PËRGJEGJËSI_ADMINISTRIMI_TË_DPSHTRR

VENDNDODHJA

BASHKIA: SHKODER DVASHK: SHKODER ZONA KADASTRALE: 8591 NUMRI PASURISE: 4/53 INDEX HARTE: SH;O-5

TE DHENAT E PASURISE

LLOJI PASURISE: TRUALL SIP.PASURISE = 1674.0 m2 SIPERFAQE GJURMES NDERTIMIT____ m2 NUMRI KATEVE____

KORNIZA REFERUESE GJEODEZIKE SHQIPTARE

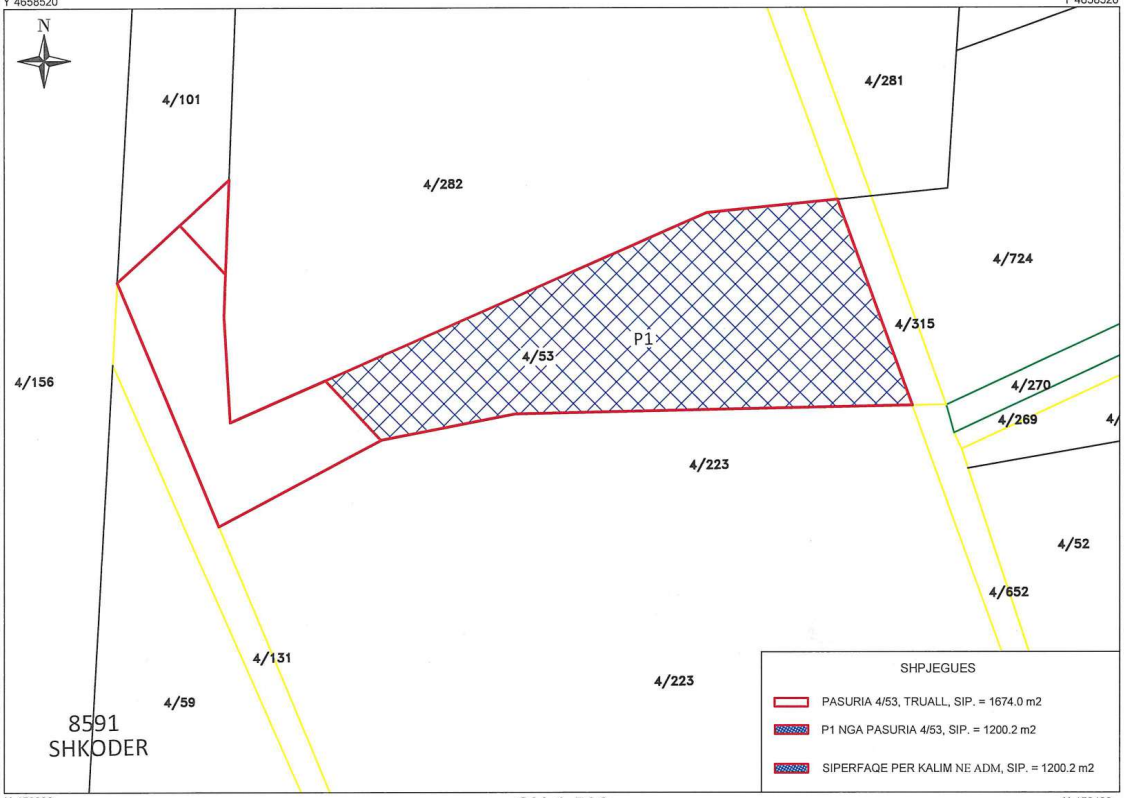

Nr.	ORIENTIMI	PERDORIMI	TIPI KUFIRIT	KUFITARI	ID/NIPT	SHENIME TE REALIZUESIT
1	VERI		NATYRAL	4/282		
2	JUG		NATYRAL	4/223		
3	LINDJE		NATYRAL	4/315		
4	PERENDIM		NATYRAL	4/131		

REALIZOI PER SUBJEKT PRIVAT

EMRI: SOKOL ISMAILI

LICENCA: NR. K.2077 DATE 6/06/2023

KOMPANIA:____

NIPT:____

NENSHKRIMI/VULA ____

Ing. Sokol ISMAILI
Licence: K.2077
Projektim Zbatim

REALIZOI PER ASHK

SPECIALISTI ____

DVASHK ____

NENSHKRIMI ____

KONFIRMOI

PERGJEGJESI/DREJTORI____

NENSHKRIMI / VULA ____

TEKNOLOGJIA E MATJEVE:____

Kode per teknologjine e matjeve: T-Terren; Z-Zyre; O-Ortofoto; G-GPS; S-Stacion Total; D-Matje Distancash;

PERCAKTIMI KUFIRIT:____

Kode per percaktimin e kufirit:P-Përfaqësues i Pronarve; K-Kufitarët të Gjithë; KP-Kufitarët Pjesërisht; PB-Përfaqësues Bashkie, HK-Harta Kadastrale;

SHENIME TE VECANTA:

PRONARI/BASHKEPRONARET-DEKLARIM MBI MARREDHENIET ME KUFITARET

EMRI____

NENSHKRIMI ____

Kode per teknologjine e matjeve dhe percaktimi kufirit: T-Terren; Z-Zyre; O-Ortofoto; G-GPS; S-Stacion Total; D-Matje Distancash; P-Përfaqësues i Pronarve; K-Kufitarët të Gjithë; KP-Kufitarët Pjesërisht; PB-Përfaqësues Bashkie, HK-Harta Kadastrale

PLAN RILEVIMI PER PUNIME KADASTRALE

PRONARI: SHTET DATE: 06.06.2023 QELLIMI: KALIM_NË PËRGJEGJËSI_ADMINISTRIMI_TË_DPSHTRR

VENDNDODHJA

BASHKIA: SHKODER DVASHK: SHKODER ZONA KADASTRALE: 8591 NUMRI PASURISE: 4/130 INDEX HARTE: SH;O-5

TE DHENAT E PASURISE

LLOJI PASURISE: KANAL SIP.PASURISE = 332.0 m2 SIPERFAQE GJURMES NDERTIMIT____ m2 NUMRI KATEVE____

KORNIZA REFERUESE GJEODEZIKE SHQIPTARE

X 458324
Y 4658447

X 458461
Y 4658447

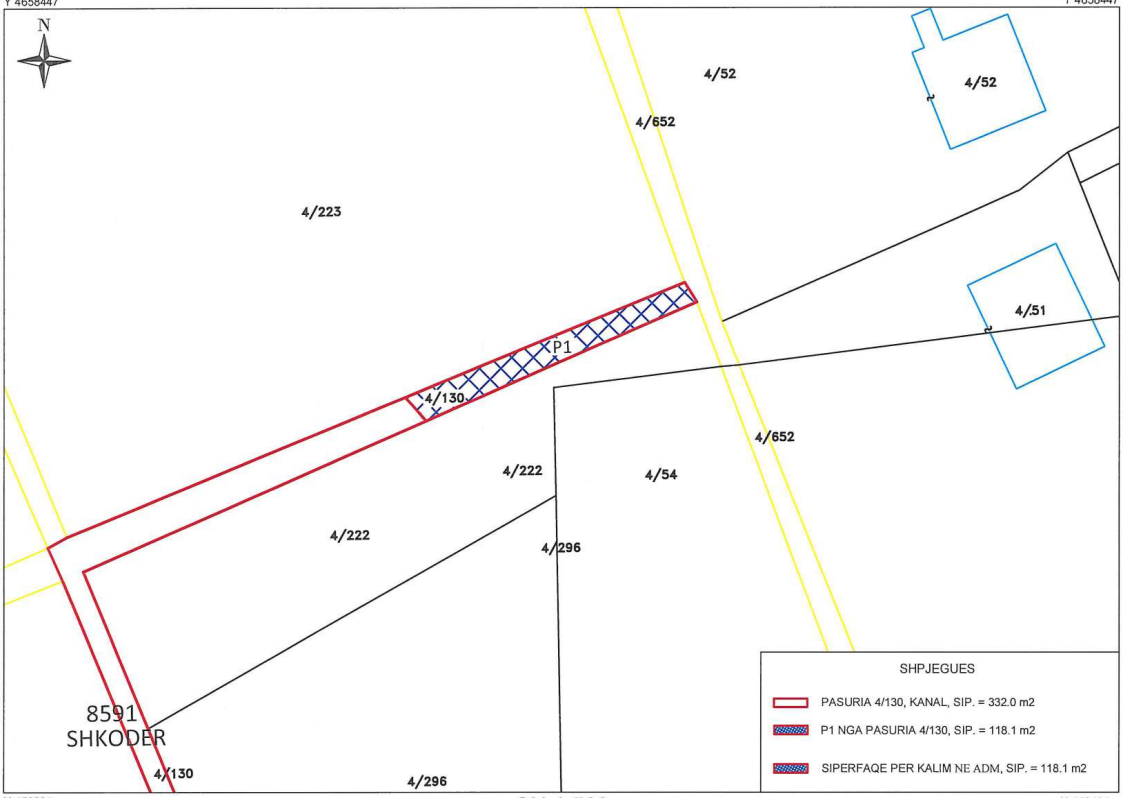

X 458324
Y 4658351

SH 1:500

X 458461
Y 4658351

Nr.	ORIENTIMI	PERDORIMI	TIPI KUFIRIT	KUFITARI	ID/NIPT	SHENIME TE REALIZUESIT
1	VERI		NATYRAL	4/223		
2	JUG		NATYRAL	4/222		
3	LINDJE		NATYRAL	4/133		
4	PERENDIM		NATYRAL	4/193		

REALIZOI PER SUBJEKT PRIVAT

EMRI: SOKOL ISMAILI

LICENCA NR. K.2077 DATE 06/06/2023

KOMPANIA:_____

NIPT:_____

NENSHKRIMI/VULA _____

Ing. Sokol ISMAILI
Licence. K.2077
Projektim Zbatim

REALIZOI PER ASHK

SPECIALISTI _____

DVASHK _____

NENSHKRIMI _____

KONFIRMOI

PERGJEGJESI/DREJTORI_____

NENSHKRIMI / VULA _____

TEKNOLOGJIA E MATJEVE:_____

Kode per teknologjine e matjeve: T-Terren; Z-Zyre; O-Ortofoto; G-GPS; S-Stacion Total; D-Matje Distancash;

PERCAKTIMI KUFIRIT:_____

Kode per percaktimin e kufirit:P-Përfaqësues i Pronarve; K-Kufitarët të Gjithë; KP-Kufitarët Pjesërisht; PB-Përfaqësues Bashkie, HK-Harta Kadastrale;

SHENIME TE VECANTA:

PRONARI/BASHKEPRONARET-DEKLARIM MBI MARREDHENIET ME KUFITARET

EMRI_____

NENSHKRIMI _____

Kode per teknologjine e matjeve dhe percaktimi kufirit: T-Terren; Z-Zyre; O-Ortofoto; G-GPS; S-Stacion Total; D-Matje Distancash; P-Përfaqësues i Pronarve; K-Kufitarët të Gjithë; KP-Kufitarët Pjesërisht; PB-Përfaqësues Bashkie, HK-Harta Kadastrale

PLAN RILEVIMI PER PUNIME KADASTRALE

PRONARI: SHTET DATE: 06.06.2023 QELLIMI: KALIM_NË PËRGJEGJËSI_ADMINISTRIMI_TË_DPSHTRR

VENDNDODHJA

BASHKIA: SHKODER DVASHK: SHKODER ZONA KADASTRALE: 8591 NUMRI PASURISE: 4/222 INDEX HARTE: SH;O-5

TE DHENAT E PASURISE

LLOJI PASURISE: TRUALL SIP.PASURISE = 1350.0 m2 SIPERFAQE GJURMES NDERTIMIT____ m2 NUMRI KATEVE____

KORNIZA REFERUESE GJEODEZIKE SHQIPTARE

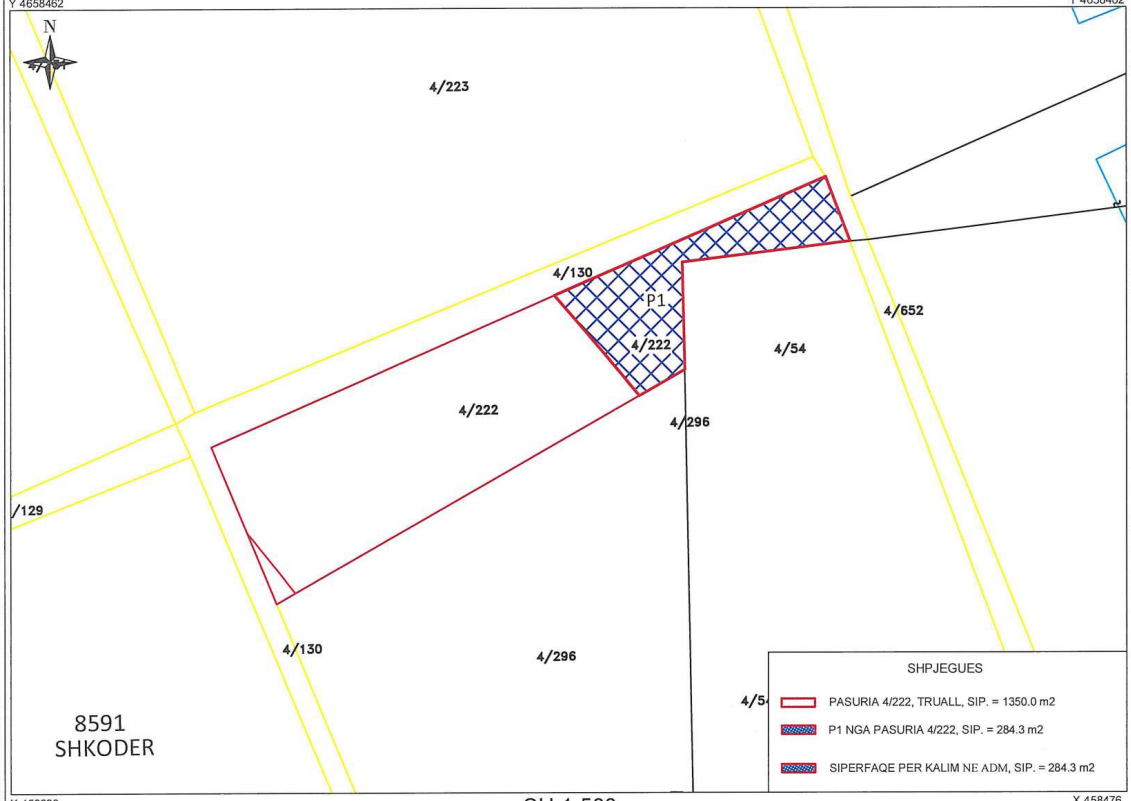

Nr.	ORIENTIMI	PERDORIMI	TIPI KUFIRIT	KUFITARI	ID/NIPT	SHENIME TE REALIZUESIT
1	VERI		NATYRAL	4/130		
2	JUG		NATYRAL	4/296		
3	LINDJE		NATYRAL	4/133		
4	PERENDIM		NATYRAL	4/130		

REALIZOI PER SUBJEKT PRIVAT

EMRI: SOKOL ISMAILI

LICENCA: NR. K.2077 DATE 06/06/2023

KOMPANIA: Ing. Sokol ISMAILI Drejtor K.2077 Projektim Zbatim

NIPT:_____

NENSHKRIMI/VULA _____

REALIZOI PER ASHK

SPECIALISTI ____

DVASHK _____

NENSHKRIMI _____

KONFIRMOI

PERGJEGJESI/DREJTORI____

NENSHKRIMI / VULA _____

TEKNOLOGJIA E MATJEVE:_____

Kode per teknologjine e matjeve: T-Terren; Z-Zyre; O-Ortofoto; G-GPS; S-Stacion Total; D-Matje Distancash;

PERCAKTIMI KUFIRIT:_____

Kode per percaktimin e kufirit:P-Përfaqësues i Pronarve; K-Kufitarët të Gjithë; KP-Kufitarët Pjesërisht; PB-Përfaqësues Bashkie, HK-Harta Kadastrale;

SHENIME TE VECANTA:

PRONARI/BASHKEPRONARET-DEKLARIM MBI MARREDHENIET ME KUFITARET

EMRI_____

NENSHKRIMI _____

Kode per teknologjine e matjeve dhe percaktimi kufirit: T-Terren; Z-Zyre; O-Ortofoto; G-GPS; S-Stacion Total; D-Matje Distancash; P-Përfaqësues i Pronarve; K-Kufitarët të Gjithë; KP-Kufitarët Pjesërisht; PB-Përfaqësues Bashkie, HK-Harta Kadastrale

PLAN RILEVIMI PER PUNIME KADASTRALE

PRONARI: SHTET DATE: 06.06.2023 QELLIMI: KALIM_NË PËRGJEGJËSI_ADMINISTRIMI_TË_DPSHTRR

VENDNDODHJA

BASHKIA: SHKODER DVASHK: SHKODER ZONA KADASTRALE: 8591 NUMRI PASURISE: 4/223 INDEX HARTE: SH;O-5

TE DHENAT E PASURISE

LLOJI PASURISE: TRUALL SIP.PASURISE = 4893.0 m2 SIPERFAQE GJURMES NDERTIMIT____ m2 NUMRI KATEVE____

KORNIZA REFERUESE GJEODEZIKE SHQIPTARE

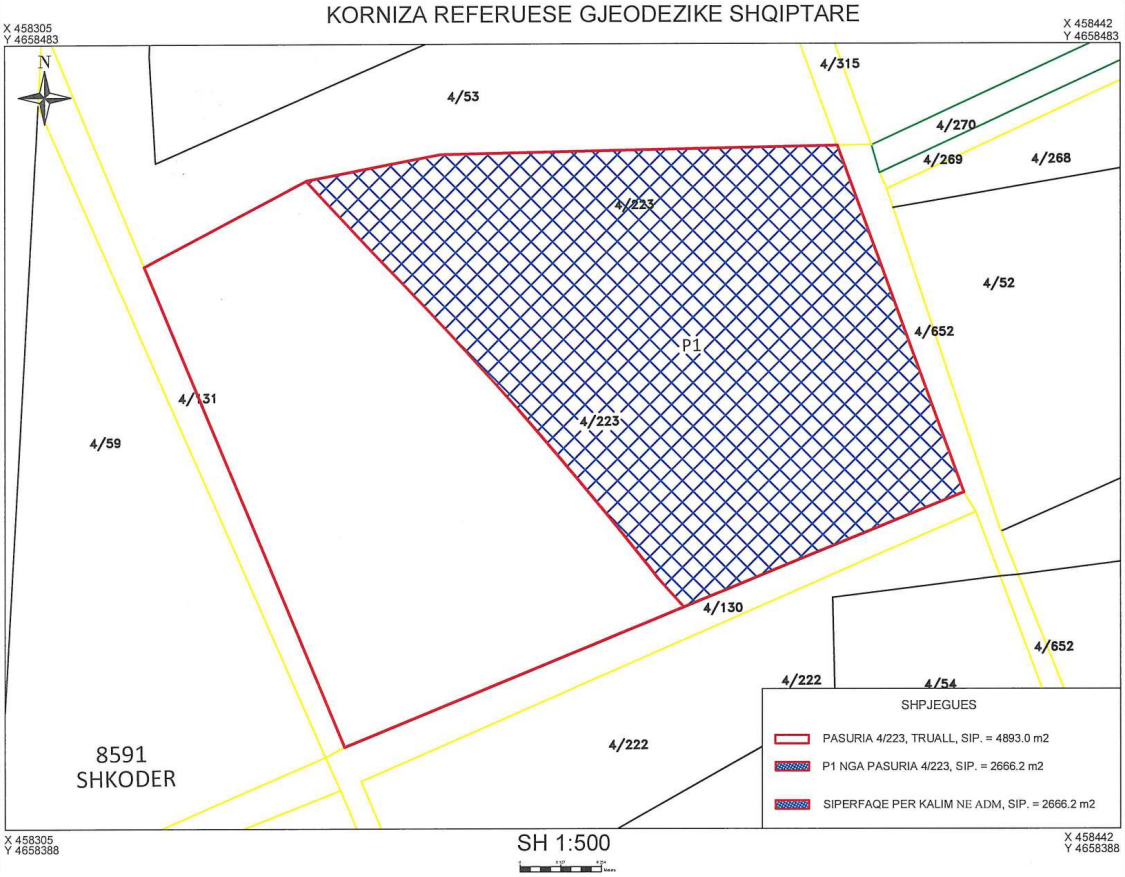

SH 1:500

Nr.	ORIENTIMI	PERDORIMI	TIPI KUFIRIT	KUFITARI	ID/NIPT	SHENIME TE REALIZUESIT
1	VERI		NATYRAL	4/53		
2	JUG		NATYRAL	4/130		
3	LINDJE		NATYRAL	4/133		
4	PERENDIM		NATYRAL	4/131		

REALIZOI PER SUBJEKT PRIVAT

EMRI: SOKOL ISMAILI

LICENCA: NR. K 2077 DATE 06/06/2023

KOMPANIA Ing. Sokol Ismaili Licencë K-2077 Projektim Zbatim

NIPT:

NENSHKRIMI/VULA

REALIZOI PER ASHK

SPECIALISTI ____

DVASHK _____

NENSHKRIMI _____

KONFIRMOI

PERGJEGJESI/DREJTORI____

NENSHKRIMI / VULA _____

TEKNOLOGJIA E MATJEVE:_____

Kode per teknologjine e matjeve: T-Terren; Z-Zyre; O-Ortofoto; G-GPS; S-Stacion Total; D-Matje Distancash;

PERCAKTIMI KUFIRIT:_____

Kode per percaktimin e kufirit:P-Përfaqësues i Pronarve; K-Kufitarët të Gjithë; KP-Kufitarët Pjesërisht; PB-Përfaqësues Bashkie, HK-Harta Kadastrale;

SHENIME TE VECANTA:

PRONARI/BASHKEPRONARET-DEKLARIM MBI MARREDHENIET ME KUFITARET

EMRI_____

NENSHKRIMI _____

Kode per teknologjine e matjeve dhe percaktimi kufirit: T-Terren; Z-Zyre; O-Ortofoto; G-GPS; S-Stacion Total; D-Matje Distancash; P-Përfaqësues i Pronarve; K-Kufitarët të Gjithë; KP-Kufitarët Pjesërisht; PB-Përfaqësues Bashkie, HK-Harta Kadastrale

PLAN RILEVIMI PER PUNIME KADASTRALE

PRONARI: SHTET DATE: 06.06.2023 QELLIMI: KALIM_NË PËRGJEGJËSI_ADMINISTRIMI_TË_DPSHTRR

VENDNDODHJA

BASHKIA: SHKODER DVASHK: SHKODER ZONA KADASTRALE: 8591 NUMRI PASURISE: 4/296 INDEX HARTE: SH;O-5

TE DHENAT E PASURISE

LLOJI PASURISE: TRUALL SIP.PASURISE = 2505.0 m2 SIPERFAQE GJURMES NDERTIMIT____ m2 NUMRI KATEVE____

KORNIZA REFERUESE GJEODEZIKE SHQIPTARE

X 458329
Y 4658424

X 458466
Y 4658424

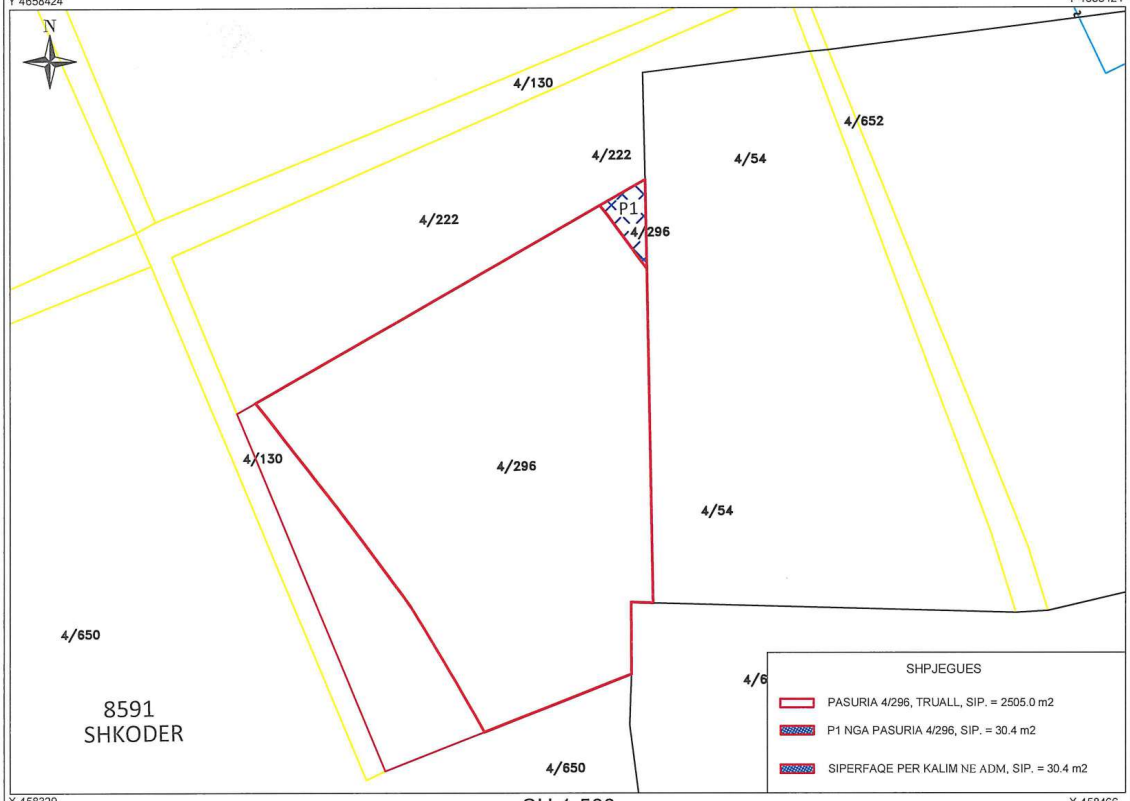

X 458329
Y 4658328

SH 1:500

X 458466
Y 4658328

Nr.	ORIENTIMI	PERDORIMI	TIPI KUFIRIT	KUFITARI	ID/NIPT	SHENIME TE REALIZUESIT
1	VERI		NATYRAL	4/222		
2	JUG		NATYRAL	4/221		
3	LINDJE		NATYRAL	4/54		
4	PERENDIM		NATYRAL	4/130		

REALIZOI PER SUBJEKT PRIVAT

EMRI: SOKOL ISMAILI

LICENCA: NR. K.2077 DATE: 06.06.2023

KOMPANIA: Ing. Sokol ISMAILI Licence K.2077 Subjektim Zbatim

NIPT:_____

NENSHKRIMI/VULA _____

REALIZOI PER ASHK

SPECIALISTI ____

DVASHK _____

NENSHKRIMI _____

KONFIRMOI

PERGJEGJESI/DREJTORI____

NENSHKRIMI / VULA _____

TEKNOLOGJIA E MATJEVE:_____

Kode per teknologjine e matjeve: T-Terren; Z-Zyre; O-Ortofoto; G-GPS; S-Stacion Total; D-Matje Distancash;

PERCAKTIMI KUFIRIT:_____

Kode per percaktimin e kufirit:P-Përfaqësues i Pronarve; K-Kufitarët të Gjithë; KP-Kufitarët Pjesërisht; PB-Përfaqësues Bashkie, HK-Harta Kadastrale;

SHENIME TE VECANTA:

PRONARI/BASHKEPRONARET-DEKLARIM MBI MARREDHENIET ME KUFITARET

EMRI_____

NENSHKRIMI _____

Kode per teknologjine e matjeve dhe percaktimi kufirit: T-Terren; Z-Zyre; O-Ortofoto; G-GPS; S-Stacion Total; D-Matje Distancash; P-Përfaqësues i Pronarve; K-Kufitarët të Gjithë; KP-Kufitarët Pjesërisht; PB-Përfaqësues Bashkie, HK-Harta Kadastrale

PLAN RILEVIMI PER PUNIME KADASTRALE

PRONARI: SHTET DATE: 06.06.2023 QELLIMI: KALIM_NË PËRGJEGJËSI_ADMINISTRIMI_TË_DPSHTRR

VENDNDODHJA

BASHKIA: SHKODER DVASHK: SHKODER ZONA KADASTRALE: 8591 NUMRI PASURISE: 4/315 INDEX HARTE: SH;O-5

TE DHENAT E PASURISE

LLOJI PASURISE: KANAL SIP.PASURISE = 898.0 m2 SIPERFAQE GJURMES NDERTIMIT____ m2 NUMRI KATEVE____

KORNIZA REFERUESE GJEODEZIKE SHQIPTARE

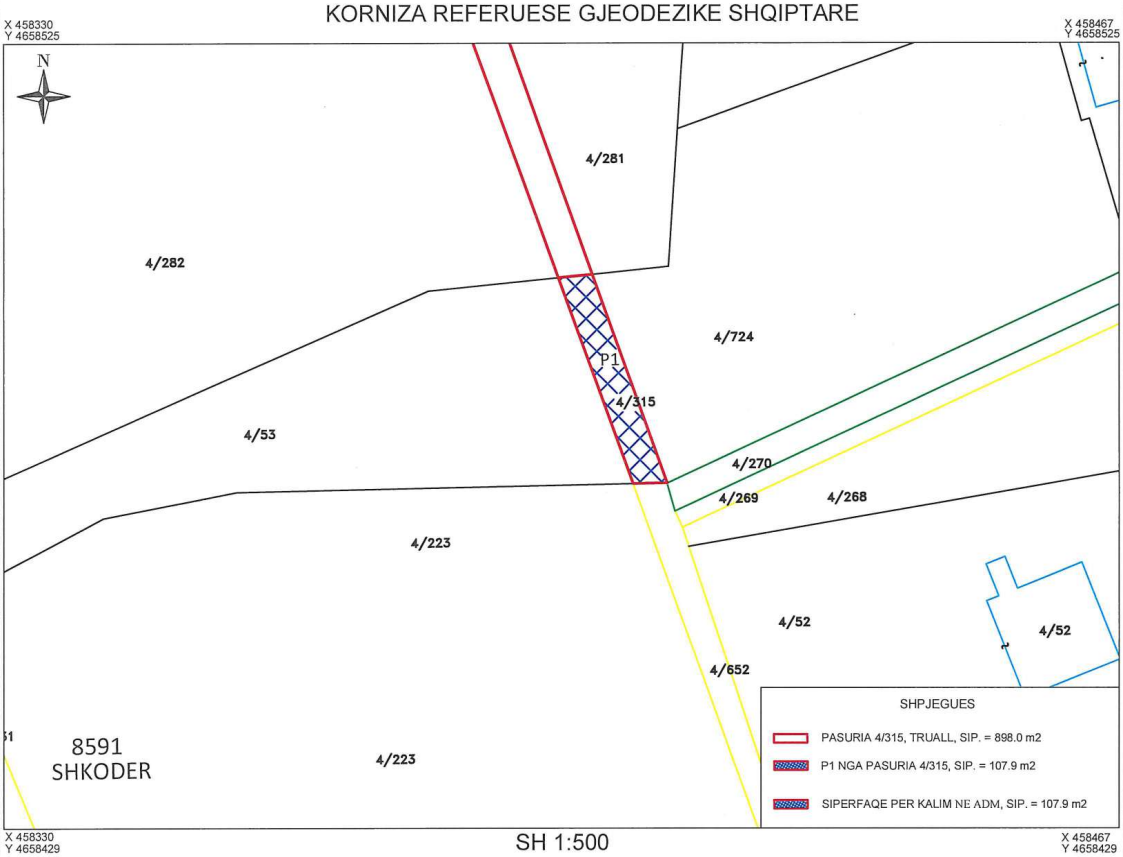

Nr.	ORIENTIMI	PERDORIMI	TIPI KUFIRIT	KUFITARI	ID/NIPT	SHENIME TE REALIZUESIT
1	VERI		NATYRAL	4/107		
2	JUG		NATYRAL	4/133		
3	LINDJE		NATYRAL	4/271, 4/50		
4	PERENDIM		NATYRAL	4/53, 4/282		

REALIZOI PER SUBJEKT PRIVAT

EMRI: SOKOL ISMAILI

LICENCA: NR. K.2077 DATE 06/06/2023

KOMPANIA_____

NIPT:_____

NENSHKRIMI/VULA _____

Ing. Sokol ISMAILI
Licenca K.2077
Projektim Zbatim

REALIZOI PER ASHK

SPECIALISTI ____

DVASHK _____

NENSHKRIMI _____

KONFIRMOI

PERGJEGJESI/DREJTORI____

NENSHKRIMI / VULA _____

TEKNOLOGJIA E MATJEVE:_____

Kode per teknologjine e matjeve: T-Terren; Z-Zyre; O-Ortofoto; G-GPS; S-Stacion Total; D-Matje Distancash;

PERCAKTIMI KUFIRIT:_____

Kode per percaktimin e kufirit:P-Përfaqësues i Pronarve; K-Kufitarët të Gjithë; KP-Kufitarët Pjesërisht; PB-Përfaqësues Bashkie, HK-Harta Kadastrale;

SHENIME TE VECANTA:

PRONARI/BASHKEPRONARET-DEKLARIM MBI MARREDHENIET ME KUFITARET

EMRI_____

NENSHKRIMI _____

Kode per teknologjine e matjeve dhe percaktimi kufirit: T-Terren; Z-Zyre; O-Ortofoto; G-GPS; S-Stacion Total; D-Matje Distancash; P-Përfaqësues i Pronarve; K-Kufitarët të Gjithë; KP-Kufitarët Pjesërisht; PB-Përfaqësues Bashkie, HK-Harta Kadastrale

PLAN RILEVIMI PER PUNIME KADASTRALE

PRONARI: SHTET DATE: 06.06.2023 QELLIMI: KALIM_NË PËRGJEGJËSI_ADMINISTRIMI_TË_DPSHTRR

VENDNDODHJA

BASHKIA: SHKODER DVASHK: SHKODER ZONA KADASTRALE: 8591 NUMRI PASURISE: 4/652 INDEX HARTE: SH;O-5

TE DHENAT E PASURISE

LLOJI PASURISE: KANAL SIP.PASURISE = 402.0 m2 SIPERFAQE GJURMES NDERTIMIT____ m2 NUMRI KATEVE____

KORNIZA REFERUESE GJEODEZIKE SHQIPTARE

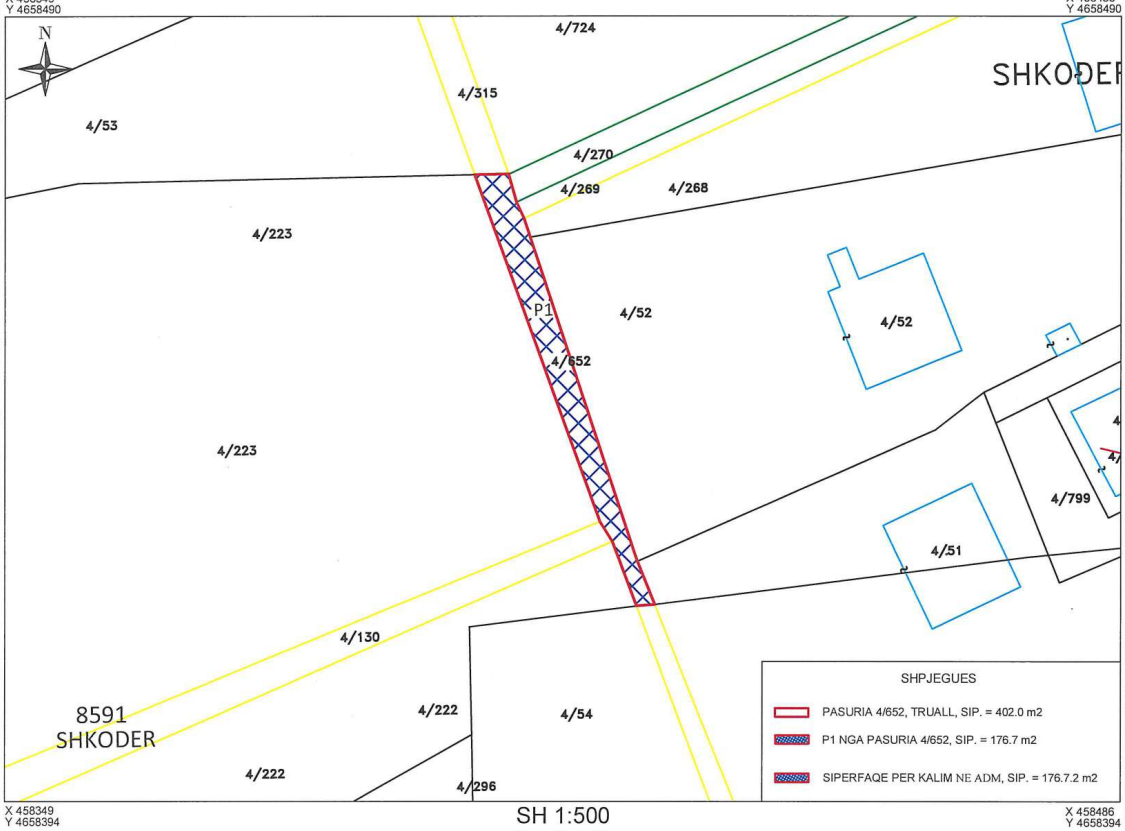

Nr.	ORIENTIMI	PERDORIMI	TIPI KUFIRIT	KUFITARI	ID/NIPT	SHENIME TE REALIZUESIT
1	VERI		NATYRAL	4/315		
2	JUG		NATYRAL	4/157		
3	LINDJE		NATYRAL	4/52, 4/51		
4	PERENDIM		NATYRAL	4/130, 4/223, 4/222		

REALIZOI PER SUBJEKT PRIVAT

EMRI: SOKOL ISMAILI

LICENCA: NR. K.2077 DATE 8.06.2023

KOMPANIA:_____

NIPT:_____

NENSHKRIMI/VULA_____

Sokol ISMAILI
Licence. K.2077
Projektim Zbatim

REALIZOI PER ASHK

SPECIALISTI ____

DVASHK_____

NENSHKRIMI _____

KONFIRMOI

PERGJEGJESI/DREJTORI____

NENSHKRIMI / VULA _____

TEKNOLOGJIA E MATJEVE:_____

Kode per teknologjine e matjeve: T-Terren; Z-Zyre; O-Ortofoto; G-GPS; S-Stacion Total; D-Matje Distancash;

PERCAKTIMI KUFIRIT:_____

Kode per percaktimin e kufirit:P-Përfaqësues i Pronarve; K-Kufitarët të Gjithë; KP-Kufitarët Pjesërisht; PB-Përfaqësues Bashkie, HK-Harta Kadastrale;

SHENIME TE VECANTA:

PRONARI/BASHKEPRONARET-DEKLARIM MBI MARREDHENIET ME KUFITARET

EMRI_____

NENSHKRIMI _____

Kode per teknologjine e matjeve dhe percaktimi kufirit: T-Terren; Z-Zyre; O-Ortofoto; G-GPS; S-Stacion Total; D-Matje Distancash; P-Përfaqësues i Pronarve; K-Kufitarët të Gjithë; KP-Kufitarët Pjesërisht; PB-Përfaqësues Bashkie, HK-Harta Kadastrale

1.FORMULAR PER INVENTARIZIMIN E PRONAVE TE PALUAJTSHME SHTETERORE
(Per inventarizimin e pronave te veçanta)



Bashkia : I Shkodër

Fusha e përdorimit të Pronës: Terminali i Autobuzave Ndërqytetas

Identifikoi: Sokol Ismaili Ing.
(emri, mbiemri, pozicioni zyrtar)

Supervizoi: Sokol Ismaili Ing.
(emri, mbiemri, pozicioni zyrtar)

Aprovoi: Blendi Gonxhja Drejtor DPSHTRR
(emri, mbiemri, pozicioni zyrtar, tel., fema, vula)

	A			B			C	D			
Nr. Rend.	Zona Kadastr. & Indeksi i Hartes	Nr. Pasurise	Lloji i Prones	Emri i Prones Adresa	Sip. Totale e Prones (m2)	Nga Sip. Totale: Kalim na Perjegjesi Administrimi te DPSHTRR	Nga Sip. Totale: Sa Ndertese (m2)	Funksioni per te cilin perdoret Prona	Institucioni / Enti me te cilin eshte dhene Prona ne administrim	Institucioni / Enti me te cilin eshte lidhur kontrata e Koncesionit	Te dhena te tjera (Shenime te veçanta)
1	2	3	4	5	6	7	8	9	10	11	12
1	8591	4/223	Truall	SHTET	4863	3668.2	0	Terminali i Autobuzave Ndërqytetas	DPSHTRR	DRSHTRR	
	SH-O-S			Shkodër							
2	8591	4/53	Truall	SHTET	1674	1200.2	0	Terminali i Autobuzave Ndërqytetas	DPSHTRR	DRSHTRR	Rezulton se ka ndërtim pa leje
	SH-O-S			Shkodër							
3	8591	4/222	Truall	SHTET	1350	284.3	0	Terminali i Autobuzave Ndërqytetas	DPSHTRR	DRSHTRR	
	SH-O-S			Shkodër							
4	8591	4/295	Truall	SHTET	2505	30.4	0	Terminali i Autobuzave Ndërqytetas	DPSHTRR	DRSHTRR	
	SH-O-S			Shkodër							
5	8591	4/130	Kanal	SHTET	332	118.1	0	Terminali i Autobuzave Ndërqytetas	DPSHTRR	DRSHTRR	
	SH-O-S			Shkodër							
6	8591	4/315	Kanal	SHTET	898	107.9	0	Terminali i Autobuzave Ndërqytetas	DPSHTRR	DRSHTRR	
	SH-O-S / N-S			Shkodër							
7	8591	4/952	Kanal	SHTET	402	176.7	0	Terminali i Autobuzave Ndërqytetas	DPSHTRR	DRSHTRR	
	SH-O-S / P-S			Shkodër							
						4583.8					