VENDIM
Nr. 265, datë 2.5.2024

PËR DISA NDRYSHIME NË VENDIMIN NR. 515, DATË 18.7.2003, TË KËSHILLIT TË MINISTRAVE, "PËR MIRATIMIN E LISTËS SË INVENTARIT TË PRONAVE TË PALUAJTSHME SHTETËRORE, TË CILAT I KALOJNË NË PËRGJEGJËSI ADMINISTRIMI MINISTRISË SË MBROJTJES", TË NDRYSHUAR

Në mbështetje të nenit 100 të Kushtetutës dhe të neneve 8, pika 3, e 13, të ligjit nr. 8743, datë 22.2.2001, "Për pronat e paluajtshme të shtetit", të ndryshuar, me propozimin e Kryeministrit, Këshilli i Ministrave

VENDOSI:

1. Në vendimin nr. 515, datë 18.7.2003, të Këshillit të Ministrave, "Për miratimin e listës së inventarit të pronave të paluajtshme shtetërore, të cilat i kalojnë në përgjegjësi administrimi Ministrisë së Mbrojtjes", të ndryshuar, bëhen këto ndryshime:

a) Në listën e inventarit bashkëlidhur vendimit, përmasat e pronave zëvendësohen me përmasat e përcaktuara në formularët, gjithsej, 5 (pesë) fletë inventari, dhe planrilevimet, gjithsej 5 (pesë), që i bashkëlidhen këtij vendimi dhe janë pjesë përbërëse të tij;

b) Prona me numër rendor 169, me emërtimin "Ish-vendkomandë brigade", me vendndodhje Kodra e Kuqe, Babrru, Tiranë, hiqet nga lista e inventarit bashkëlidhur vendimit.

2. Ngarkohen Ministria e Mbrojtjes dhe Agjencia Shtetërore e Kadastrës për zbatimin e këtij vendimi.

Ky vendim hyn në fuqi menjëherë dhe botohet në Fletoren Zyrtare.

ZËVENDËSKRYEMINISTËR
Belinda Balluku

FORMULARI I PËRDITËSIMIT

Identifikoi pronën nr.66 "Ish-Poligon Qitje Sportive" Tiranë

N/Kolonel (R) Durim **Saraçi**, Specialist Infrastrukture/Mjedisi në AFA

N/Kolonel Arjana **Stërgu**, Përgjegjëse Sektori Logjistik në AFA

N/Kolonel Flora **Dako**, Përgjegjëse Sektori Financës në AFA

Ministra e Mbrojtjes/ Rep.Usht.5001 Tiranë

Supervizoi: N/Kolonel Leonard **Musollari**, Drejtor i Shërbimeve Mbështetëse në AFA

Aprovoi: Gjeneral Brigade Bardhyl **Nuredinaj**, Komandant i AFA (RU Nr.5001)

Nr.	Zona Kadastr.& Indeks; i Hartës	Nr. Pasurisë	Lloji i Pasurisë	Emërtesa e pasurisë Adresa	Sip. e pasurisë (m^2)	Nga Sip. Truall (m^2)	Nga Sip. Ndërtesë (m^2)	Funksioni për të cilin përdoret prona/ pasuria	Institucioni me përgjegjësi administrative/ pronësi	Institucioni përdorues i pasurisë /Statusi juridik i përdorimit	Inventarizuar me VKM	Te dhëna të tjera (Shënime të veçanta)
66	8120, Tr-J-14	7/808, 7/809,7/837,7/810,7/1012,7/812	Truall + ndërtesë	Ish-Poligon Qitje Sportive Partizani	1709	1709	53.8	Për mbrojtjen	Rep Usht 5001 Tiranë	Rep Usht 5001 Tiranë	Nr.515, datë 18.07.2003, ndryshuar	
TOTAL												

Shenim:Siperfaqja totale do te plotesohet vetem per prona me shume komponente (qe perben nga disa pasuri).

PLAN RILEVIMI PER PUNIME KADASTRALE
PRONA NR 66"POLIGONI I QITJES SPORTIVE" ALLIAS, TIRANE

PRONARI: REPUBLIKA E SHQIPERISE, MM (AFA) DATE: 23.10.2023 QELLIMI: PERDITESIM

VENDNDODHJA
BASHKIA: TIRANE DVASHK VERIU TIRANE Nr.Pasurisë 7/808,7/809, 7/837,7/810,7/1012,7/812 Z.K 8120 Indeksi i Hartës TR-J-14

TE DHËNAT E PASURISË
LLOJI PASURISE: TRUALL Sip. e pasurive=1764.37 m² Sip e gjurmës së ndërtimit 53.8m² Nr. kateve____ Nr. pemeve____

Nord = 4578886.01 East = 486099.25 KORNIZA REFERUESE GJEODEZIKE SHQIPTARE (KRGJSH) Nord = 4578886.01 East = 486275.21

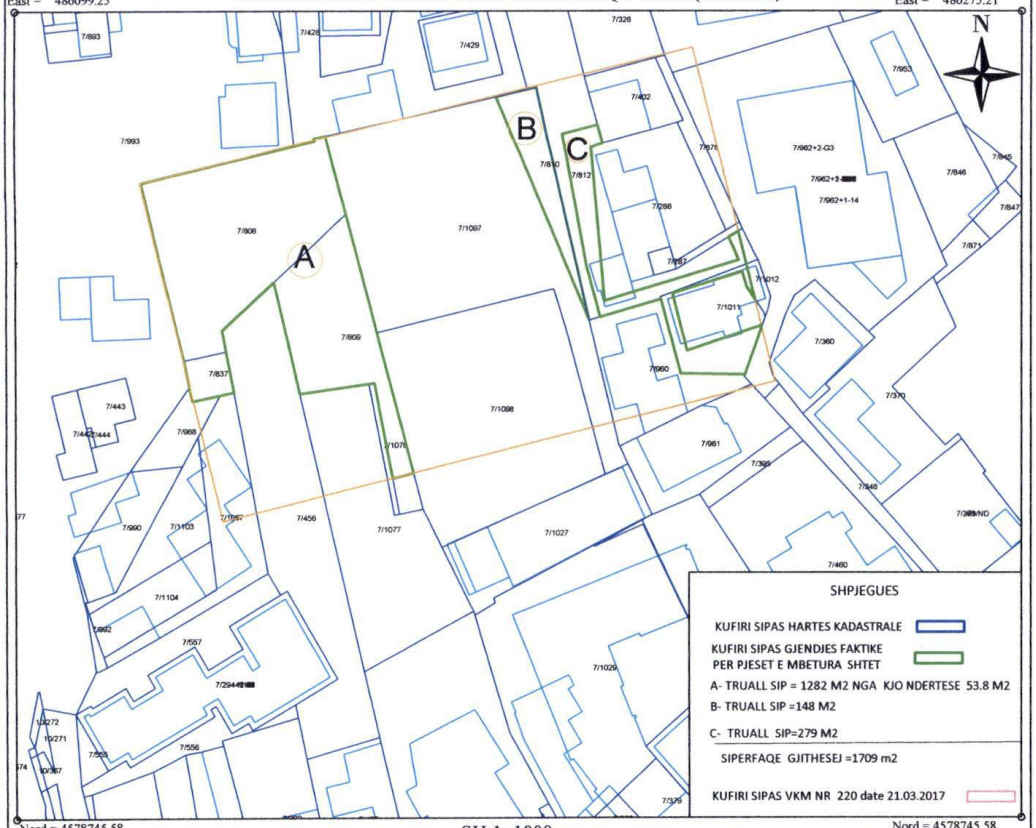

Nord = 4578745.58 East = 486099.25 SH 1: 1000 Nord = 4578745.58 East = 486275.21

NR	ORIENTIMI	PERDORIMI	TIPI I KUFIRIT	KUFITARI	NIPT /IGJIU
1	Veri				K51726024H
2	Lindje				
3	Jug				
4	Perëndim				

REALIZOI PËR IGJIU:
Specialist : Ing.Eris Ndrukaj

KONFIRMOI PËR IGJIU
DREJTORI MArch. Teuta **KANXHERI**

REALIZOI PËR ASHK
Specialisti_____
DVASHK_____
Nënshkrimi_____
KONFIRMOI
Përgjegjësi/Drejtori_____
Nënshkrimi/ Vula_____

TEKNOLOGJIA E MATJEVE Z, O
Kodet për teknologjinë e matjeve: T-Terren; Z-Zyrë; O-Ortofoto;
G-GPS;S-Stacion Total; D-Matje Distancash
Përcaktimi i kufirit Sipas dokumentacionit arkivor, ortofotos, HTR.
Shënim: Ky plan rilevimi u hartua në zbatim të shkresës të AFA nr 3803, date:12/10/2023. Bazuar ne dokumentacionin hartografik arkivor, Ortofoto viti 2015, statusit juridik (HTR, kartelat e pasurive) të marrë nga DVASHK Tiranë.

PRONARI: REPUBLIKA E SHQIPERISE , MM (A F A)
MIRATOHET
ZV/KOMANDANTI I AFA
Kolonel Arben **TOSKA**

FORMULARI I PËRDITËSIMIT TË PRONËS

Institucioni Qendror Shtetëror

MINISTRIA E MBROJTJES

Identifikoi pronën **N/Kol Revis Xhepa/Shef i Degës Logjistike i Forcës Tokësore**
(Emri, Mbiemri, Pozicioni Zyrtar)

Supervizor **Kolonel Beqir Tafili / Shef i Shtabit i Forcës Tokësore**
(Emri, Mbiemri, Pozicioni Zyrtar)

Aprovoi **Gjeneral Brigade Ilir Xhebexhia / Komandant i Forcës Tokësore**
(Emri, Mbiemri, Pozicioni Zyrtar)

Nr.	Zona Kadastrale Indeksi i Hartës	Numri i pasurisë	Lloji i pasurisë	Emërtesa e Pasurisë Adresa	Sip. e pasurisë (m2)	Nga sip		Funksioni që përdoret	Institucioni me përgjegjësi administrative / pronësi	Institucioni përdorues i pronës Statusi juridik i përdorimit	Inventarizuar me VKM	Të dhëna të tjera
						Truall (m2)	Ndërtesë (m2)					
84	3426 K-34-88-(236-A.B)	491 520	Truail	Ish Regjimenti i Kimisë Shishtufinë, Tiranë		12194		Për mbrojtjen	Ministria e Mbrojtjes Komanda e Forcës Tokësore (Reparti Ushtarak Nr. 1001)	Reparti Ushtarak Nr.1060	VKM Nr. 515 datë 18.07.2003, i ndryshuar me VKM Nr. 220, datë 21.03.2017	
		491/1	Ndërtesë	Objekti Nr.1+2			153.82					
		520	Ndërtesë	Objekti Nr.4			212.48					
		491/1	Ndërtesë	Objekti Nr.7			174.9					
		520	Tunel	Objekti Nr.10			23.1					Objekt nëntokësor
				Totali	**12194**	**12194**	**541.2**					

Shënim: Objektet nr. 1, 2, dhe 7 pozicionohen në pasurinë nr. 491/1. Nga këto vetëm objekti nr. 4 përfshihet në sipërfaqen totale të pronës nr.84 si sipërfaqe ndërtimore ndërsa objekti nr. 10 megjithëse përfshihet në pasurinë nr. 520, nuk është liogaritur si pjesë e sipërfaqes totale të pronës nr. 84 pasi është objekt nëntokësor. Pasuria nr. 491/1 i është njohur dhe kthyer ish pronarëve me vendimin nr. 1090 dt 08.05.2015 të Gjykatës së Apelit Tiranë vetëm për sipërfaqen "truall" pa përfshirë objektet nr. 1, 2 dhe 7 që pozicionohen në këtë pasuri.

PLAN RILEVIMI PER PUNIME KADASTRALE
Prona nr.84 "Ish Regjimenti i Kimisë" Shishtufinë, Tiranë

PRONARI: REPUBLIKA E SHQIPËRISË, MM (Forca Tokësore) DATË 24/10/2023 QËLLIMI Përditësim

VENDNDODHJA
Bashkia Tiranë DVASHK Tiranë Nr.Pasurisë Z.K 3426 Indeksi i Hartës K-34-88-(236-A,B)

TE DHËNAT E PASURISË
Lloi i pasurisë Sip e pasurisë Sip e gjurmës së ndërtimit Nr. kateve Nr. pemeve

Nord =4581819.55
East = 487804.42

KORNIZA REFERUESE GJEODEZIKE SHQIPTARE (KRGJSH)

Nord =4581819.55
East = 488244.33

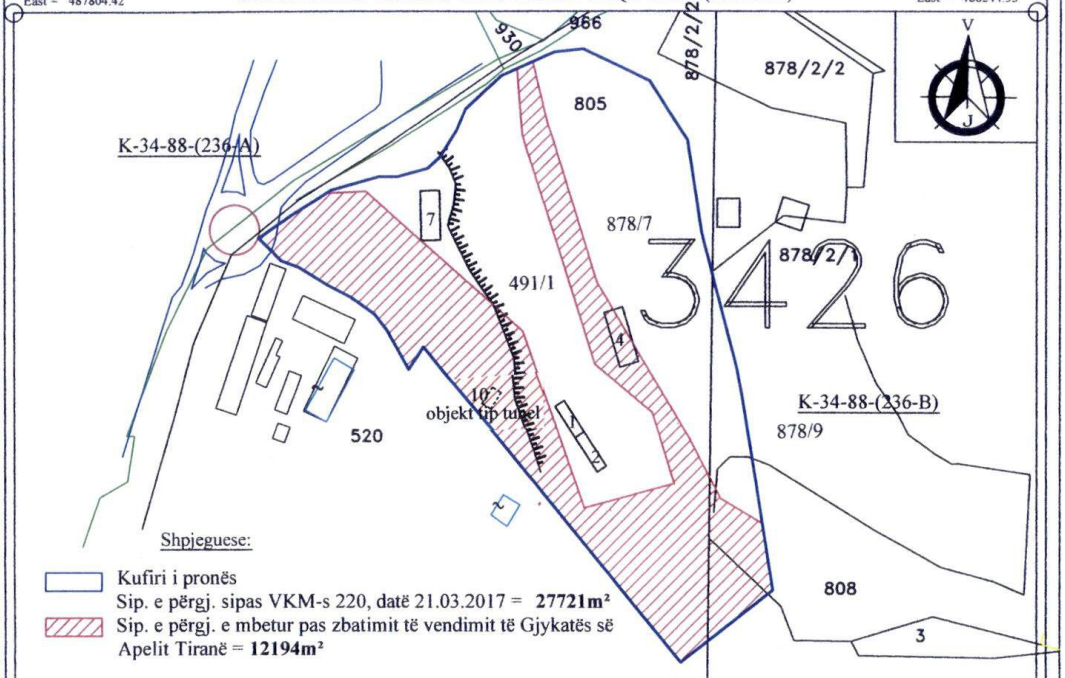

Shpjeguese:

Kufiri i pronës
Sip. e përgj. sipas VKM-s 220, datë 21.03.2017 = **27721m²**
Sip. e përgj. e mbetur pas zbatimit të vendimit të Gjykatës së Apelit Tiranë = **12194m²**

Sip. nën objektin nr.1+2 = 153.82m²
Sip. nën objektin nr.4 = 212.48m²
Sip. nën objektin nr.7 = 174.9m²
Sip. nën objektin nr.10 23.1m² (objekt tip tunel)
Objektet me nr.1, 2, 7 pozicionohen mbi sip. e dhënë me vendim Gjykate
Objekti nr. 4 pozicionohet pjesërisht mbi sip. e dhënë me vendim Gjykate.

Nord =4581468.48
East = 487804.42

SH 1: 2500
METRA

Nord =4581468.48
East = 488244.33

NR	ORIENTIMI	PERDORIMI	TIPI I KUFIRIT	KUFITARI	ID/NIPT
1	Veri				K51726024H
2	Lindje				
3	Jug				
4	Perëndim				

REALIZOI PËR IGJIU
Topograf Ramiz Haxhiu

KONFIRMOI PËR IGJIU
DREJTORI MArch. Teuta **KANXHERI**

REALIZOI PËR ASHK
Specialisti
DVASHK
Nënshkrimi
KONFIRMOI
Përgjegjësi/Drejtori
Nënshkrimi/ Vula

TEKNOLOGJIA E MATJEVE: Z, O
PËRCAKTIMI I KUFIRIT: Sipas dokumentacionit arkivor.
Shënim: Ky plan rilevimi u hartua në zbatim të shkresës të Komandës të Forcës Tokësore nr.5552, datë 23.10.2023. Bazuar në dokumentacionin hartografik arkivor, ortofoto, statusit juridik (HTR, katrelat e pasurive) të marrë nga DVASHK Tiranë.
PRONARI: REPUBLIKA E SHQIPËRISË, MM (Forca Tokësore)
MIRATOHET
KOMANDANTI I FORCËS TOKËSORE
Gjeneral Brigade Ilir **XHEBEXHIA**

FORMULARI I PËRDITËSIMIT TË PRONËS

Institucioni Qendror Shtetëror

MINISTRIA E MBROJTJES

Identifikoi pronën **N/Kol Revis Xhepa/Shef i Degës Logjistike i Forcës Tokësore**
(Emri, Mbiemri, Pozicioni Zyrtar)

Supervizor **Kolonel Begir Tafili / Shef i Shtabit i Forcës Tokësore**
(Emri, Mbiemri, Pozicioni Zyrtar)

Aprovoi **Gjeneral Brigade Ilir Xhebexhia / Komandant i Forcës Tokësore**
(Emri, Mbiemri, Pozicioni Zyrtar)

Nr.	Zona Kadastrale Indeksi i Hartës	Numri i pasurisë	Lloji i pasurisë	Emërtesa e Pasurisë Adresa	Sip. e pasurisë (m2)	Nga sip		Funksioni që përdoret	Institucioni me përgjegjësi administrative / pronësi	Institucioni përdorues i pronës Statusi juridik i përdorimit	Inventarizuar me VKM	Të dhëna të tjera
						Truall (m2)	Ndërtesë (m2)					
286	2559 K-34-101-(225-C)	19 / 5	Arë	Ish Depo Karburanti, Reparti Ushtarak Nr. 9930 Malasej, Gostime Elbasan	7414	1664		Për mbrojtjen	Ministria e Mbrojtjes Komanda e Forcës Tokësore (Reparti Ushtarak Nr.1001)	Reparti Ushtarak Nr.1002	VKM Nr. 515 datë 18.07.2003, i ndryshuar	
		23	Kullotë			5750	146,97					
		23	Tunel	Objekt tip tunel			146,97					Mbitokësor
				Total	**7414**	**7414**	**146,97**					

PLAN RILEVIMI PER PUNIME KADASTRALE

Prona nr.286 "Ish depo e karburantit e ish rep. usht. nr.9930" Malasej, Gostim, Elbasan

PRONARI: REPUBLIKA E SHQIPËRISË, MM (Forca Tokësore) DATË 24/10/2023 QËLLIMI: Përditësim

VENDNDODHJA

Bashkia Elbasan ZVASHK Elbasan Nr.Pasurisë 23, 19/5 Z.K 2559 Indeksi i Hartës K-34-101-(225-C)

TE DHËNAT E PASURISË

Lloi i pasurisë Kullote,Are Sip e pasurisë 7500m² Sip e gjurmës së ndërtimit Nr. kateve Nr. pemeve

Nord =4544026.28
East = 499806.86

KORNIZA REFERUESE GJEODEZIKE SHQIPTARE (KRGJSH)

Nord =4544026.28
East = 500246.77

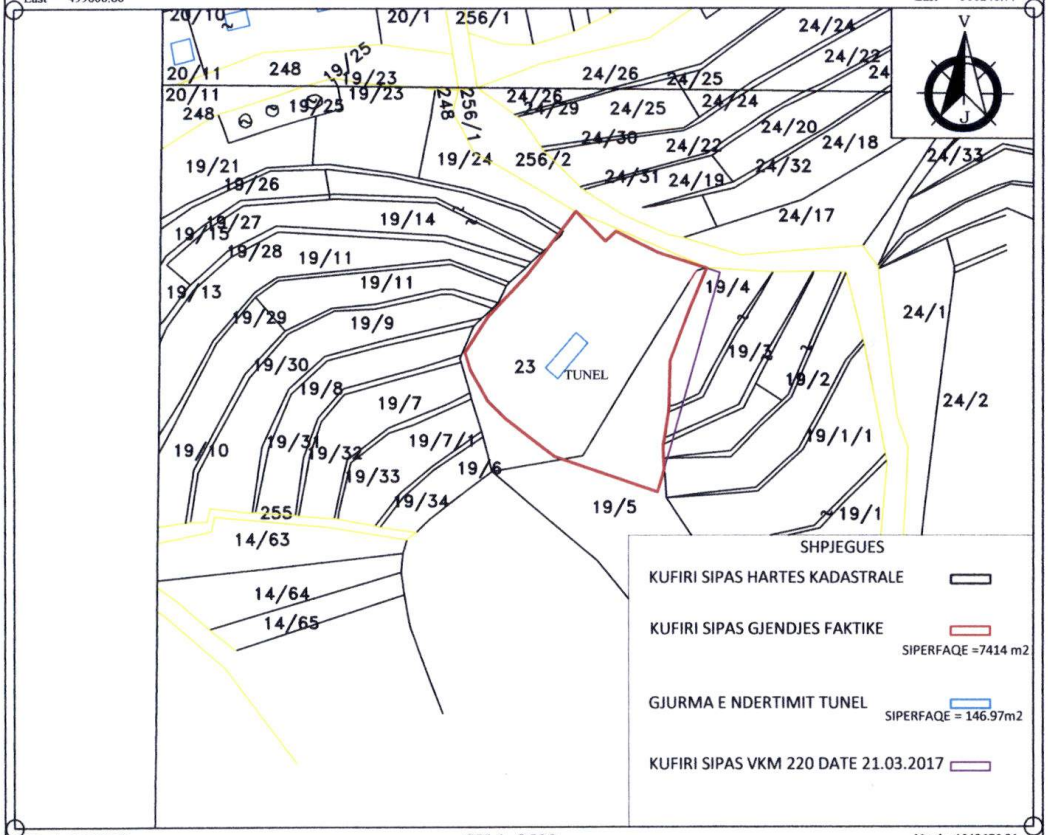

Nord =4543675.21
East = 499806.86

SH 1: 2500

METRA

Nord =4543675.21
East = 500246.77

NR ORIENTIMI	PERDORIMI	TIPI I KUFIRIT	KUFITARI	ID/NIPT
1 Veri				K51726024H
2 Lindje				
3 Jug				
4 Perëndim				

REALIZOI PËR IGJIU
Topograf Ramiz Haxhiu

KONFIRMOI PËR IGJIU
DREJTORI MArch. Teuta **KANXHERI**

REALIZOI PËR ASHK
Specialisti_____
DVASHK_____
Nënshkrimi_____
KONFIRMOI
Përgjegjësi/Drejtori_____
Nënshkrimi/ Vula_____

TEKNOLOGJIA E MATJEVE: Z, O
PËRCAKTIMI I KUFIRIT: Sipas dokumentacionit arkivor, HTR.
Shënim: Ky plan rilevimi u hartua në zbatim të shkresës të Komandës të Forcës Tokësore nr.5552, datë 23.10.2023. Bazuar në dokumentacionin hartografik arkivor, ortofoto e vitit 2015, statusit juridik (HTR, kartelat e pasurive) të marrë nga DVASHK Elbasan.

PRONARI: REPUBLIKA E SHQIPËRISË, MM (Forca Tokësore)
MIRATOHET
KOMANDANTI I FORCËS TOKËSORE
Gjeneral Brigade Ilir **XHEBEXHIA**

3

1.FORMULARI I PËRDITËSIMIT TË PRONËS NR.366 "ISH BATERIA ABD", SPILLE, KRYEVIDH, RROGOZHINE

Bashkia: Rrogozhinë	Indentifikoi pronën:	N/Kol Arben Koçiu, Shef i Logjistikes Major Skënder Shuti, Specialist Infrastrukture Xhevdet Baçe Specialist Gjeologjie
	Supervizoi:	Kap Rang I-rë Arsen Mullaj Shef Shtabi i FD Majore Rezarta Demçe, Shef i Financës i FD Kap. Leitnant Denis Madhi, Këshilltar Ligjor i FD
	Aprovoi:	Adnand Agastra Komandant i Rep Usht Nr.2001 [illegible]0688027244

Nr.	Zona kadaster.&Indeksi i hartës	Nr.Pasurisë	Lloji i pasurisë	Emertesa e pasurisë Adresa	Sip. e pasurise (m2)	Nga sip		Funksioni për të cilin përdoret prona/pronari	Institucioni me pergjegjesi administrative/ pronesi	Institucioni përdorues i pasurisë Statusi juridik I përdorimit	Inventarizuar me VKM	Të dhëna të tjera(Shënime të veçanta)
						Truall (m2)	Ndërtesa (m2)					
366	1512			Ish Bateria ABD, Domen Kryevidh, Rrogozhinë				Për mbrojtjen	MM(Komanda e FD	Komanda e Forcës Detare.	VKM nr.737, datë 16.10.2012	
	1512	105	PF		2400							
	1512	106	Truall	Objekti nr.1	4500	4500	48.1				"	
				Objekti nr.2			35.2					
				Objekti nr.3			4					
	1512	104/2	Arë	"	400							
TOTALI					7300	4500	87.3					

PLAN RILEVIMI PER PUNIME KADASTRALE
Prona nr.366 "Ish bateria ABD" Spille, Kavajë

NARI: REPUBLIKA E SHQIPËRISË, MM, (Forca Detare) DATË 06/11/2023 QËLLIMI: Përditësim

IDNDODHJA
kia Kavajë
HËNAT E PASURISË
pasurisë

ZVASHK Kavajë
Sip e pasurisë nr. 106 =4500m², 105=2400m², 104/2=400m²

Nr.Pasurisë 106,105, 104/2
Sip. e gjurmës së ndërtimit

Z.K 1512
Nr. kateve____

Indeksi i Hartës K-34-99-(175-D)
Nr. pemeve____

rd =4553189.62
st = 454571.64

KORNIZA REFERUESE GJEODEZIKE SHQIPTARE (KRGJSH)

Nord =4553189.62
East = 455262.85

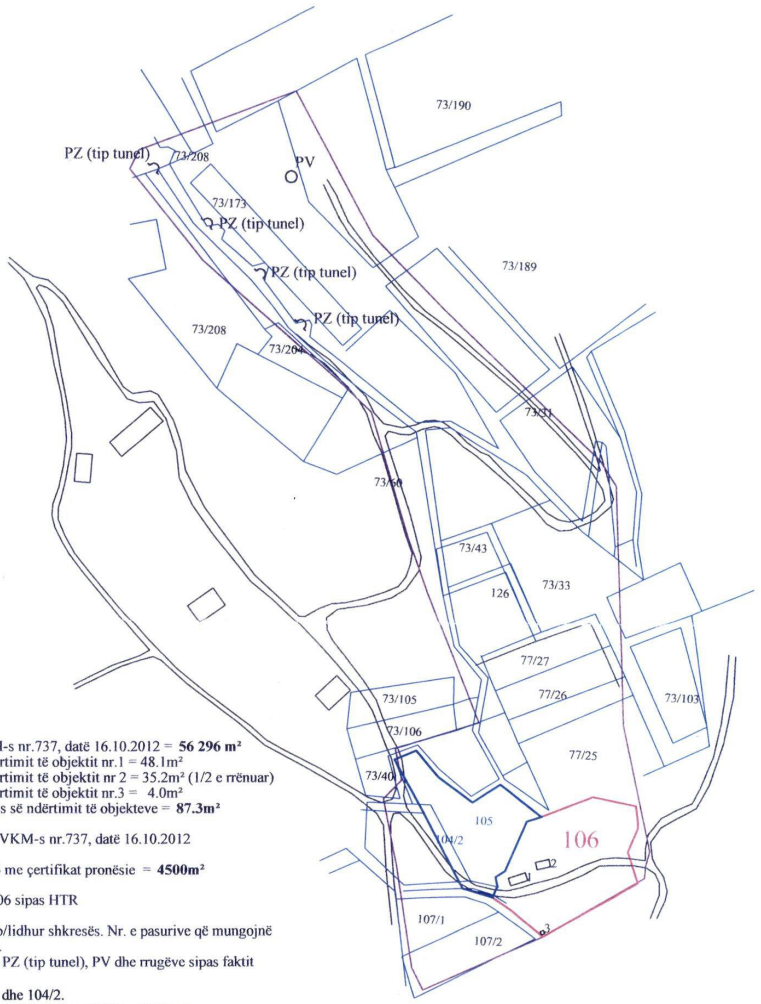

Shpjeguse:
Sip.Pergj. sipas VKM-s nr.737, datë 16.10.2012 = **56 296 m²**
Sip. e gjurmës së ndërtimit të objektit nr.1 = 48.1m²
Sip. e gjurmës së ndërtimit të objektit nr 2 = 35.2m² (1/2 e rrënuar)
Sip. e gjurmës së ndërtimit të objektit nr.3 = 4.0m²
Sip. e përgj. e gjurmës së ndërtimit të objekteve = **87.3m²**

Kufiri i Pronës sipas VKM-s nr.737, datë 16.10.2012

Sip. e pasurisë nr.106 me çertifikat pronësie = **4500m²**

Kufiri i pasurisë nr.106 sipas HTR

Vizatimi sipas HTR b/lidhur shkresës. Nr. e pasurive që mungojnë janë të palexueshëme.
Vizatimi i objekteve, PZ (tip tunel), PV dhe rrugëve sipas faktit

Kufiri i pasurive 105 dhe 104/2.
Sip. e përgj. e pasurive 105 + 106+ 104/2 = **7300m²**

d =4552554.88
t = 454566.97

SH 1: 2500

Nord =4552554.88
East = 455258.18

RIENTIMI	PËRDORIMI	TIPI I KUFIRIT	KUFITARI	NIPT /IGJIU
ri				K51726024H
ndje				
ig				
rëndim				

LIZOI PËR IGJIU
alist Ramiz Haxhiu

KONFIRMOI PËR IGJIU
EJTORI MArch. Teuta **KANXHERI**

ALIZOI PËR ASHK
cialisti
ASHK
shkrimi
NFIRMOI
gjegjësi/Drejtori
shkrimi/ Vula

PËRCAKTIMI I KUFIRIT: Sipas dokumentacionit arkivor, ortofoto, HTR-s.
Shënim: Ky plan rilevimi u rihartua në zbatim të shkresës të Komandës të Forcës Detare nr.3770, datë 31.10.2023. Bazuar në dokumentacionin hartografik arkivor, ortofoto e vitit 2015, HTR b/lidhur shkresës, azhornimit të kryer në terren në b/punim me përfaqsuesin e FD. Sipas ligjit nr.111/2018 neni 30 paragrafi 6. VKM nr.782, datë 07.10.2020, aneksi 4. VKM nr.28, datë 27.01.2023 kap. II pika 1, germa "c"

PRONARI: REPUBLIKA E SHQIPËRISË, MM (Forca Detare)
MIKA TOHET
KOMANDANTI I FORCËS DETARE
Kundëradmiral Adnan **AGASTRA**

1.FORMULARI I PËRDITËSIMIT TË PRONËS NR.885, ZVERNEC, VLORE

Bashkia: Vlorë

Indentifikoi pronën: N/Kol Arben Koçiu, Shef i Logjistikes
Major Skënder Shuti, Specialist Infrastrukture
Xhevdet Baçe Specialist Gjeologjie

Supervizoi: Kap Rang I-rë Arsen Mullaj Shef Shtabi i FD
Majore Rezarta Demçe, Shef i Financës i FD
Kap. Leitnant Denis Madhi, Këshilltar Ligjor i FD

Aprovoi: Adnand Agastra Komandant i Rep Usht Nr.2001, Cel 0688027244

Nr.	Zona kadaster.&Indeksi i hartes	Nr.Pasurisë	Lloji i pasurisë	Emertesa e pasurisë Adresa	Sip. e pasurise (m2)	Nga sip		Funksioni per te cilin perdoret prona/pronari	Institucioni me pergjegjesi administrative/ pronesi	Institucioni perdorues i pasurise Statusi juridik I perdorimit	Inventarizuar me VKM	Te dhena te tjera(Shenime te veçanta)
						Truall (m2)	Ndertesa (m2)					
885	3951	270	Erodive	Ish Bateria ABD, Zvernec, Vlorë				Për mbrojtjen	MM(Komanda e FD)	Komanda e Forcës Detare.	VKM nr.220, datë 21.03.2017	
		270	Erodive	PZAT nr.1 PZAT nr.2 PZAT nr.3 PZAT nr.4	37253		(380) (380) (380) (380)				VKM nr.220, datë 21.03.2017	Siperfaqa ne kllapa eshte Pozicione Zjarri Tunel.
	3951	41/2	Truall	Objekti nr.1	500	500	308	Për mbrojtjen	MM(Komanda e FD)	Komanda e Forcës Detare.	VKM nr.220, datë 21.03.2017	
TOTALI					37753	500	308					

PLAN RILEVIMI PER PUNIME KADASTRALE
Prona nr.885 "Ish Bateria ABD" Zvërnec, Vlorë

ARI: REPUBLIKA E SHQIPËRISË, MM, (Forca Detare) DATË 06/11/2023 QËLLIMI: Përditësim

NDODHJA
ia Vlorë
ËNAT E PASURISË
asurisë_____ ZVASHK Vlorë Nr.Pasurisë 41/2,270 Z.K 3951 Indeksi i Hartës K-34-123-(125-B, D)
Sip e pasurisë nr.41/2= 500m², 270 =37253m² Sip. e gjurmës së ndërtimit Nr. kateve___ Nr. pemeve___

=4486772.78
= 448593.78 KORNIZA REFERUESE GJEODEZIKE SHQIPTARE (KRGJSH) Nord =4486772.78
East = 449284.99

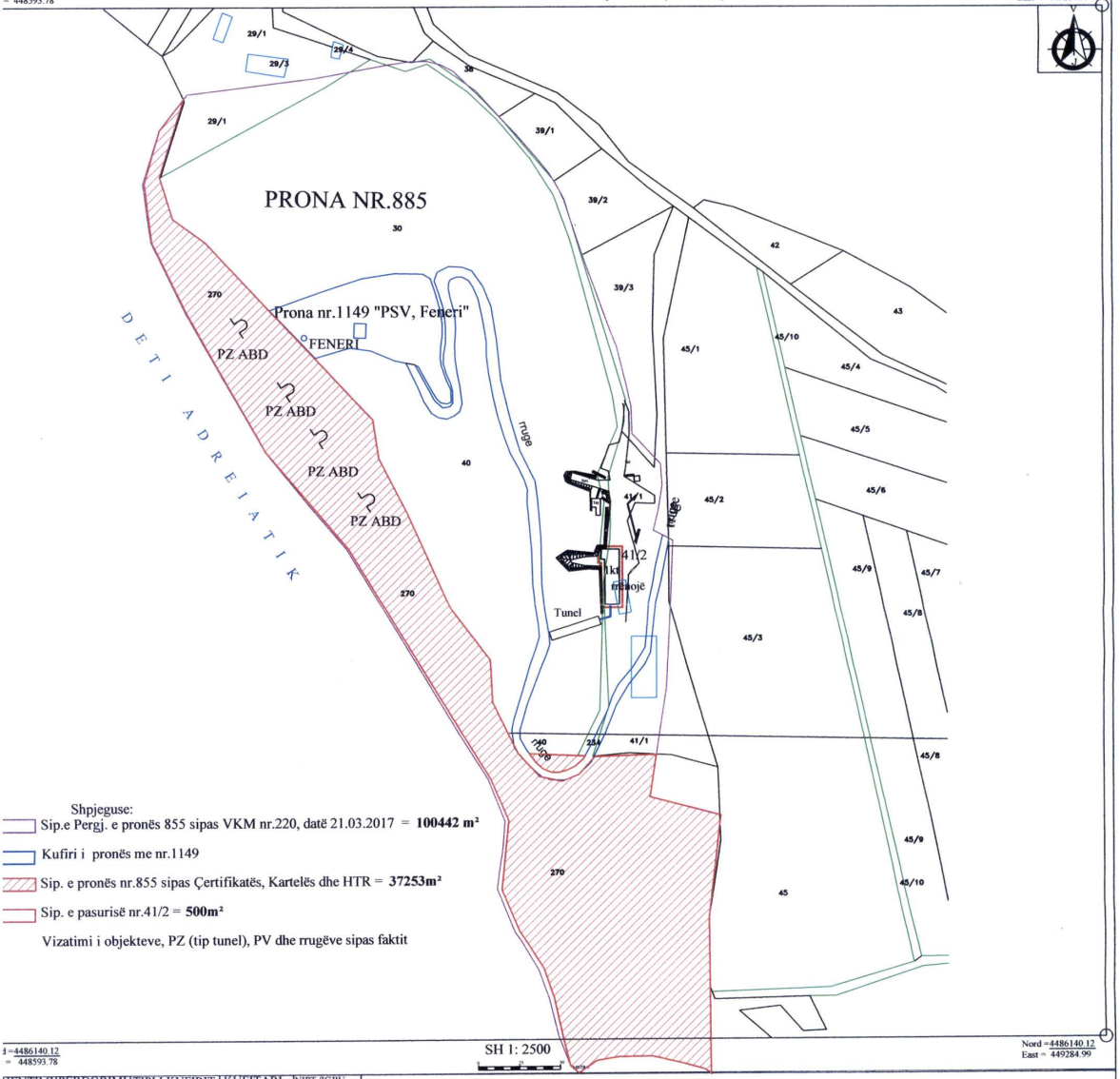

Shpjeguse:
Sip.e Pergj. e pronës 855 sipas VKM nr.220, datë 21.03.2017 = **100442 m²**
Kufiri i pronës me nr.1149
Sip. e pronës nr.855 sipas Çertifikatës, Kartelës dhe HTR = **37253m²**
Sip. e pasurisë nr.41/2 = **500m²**
Vizatimi i objekteve, PZ (tip tunel), PV dhe rrugëve sipas faktit

=4486140.12
= 448593.78 SH 1: 2500 Nord =4486140.12
East = 449284.99

ENTIMI	PERDORIMI	TIPI I KUFIRIT	KUFITARI	NIPT /IGJIU
ri				K51726024H
ndje				
g				
rëndim				

LIZOI PËR IGJIU
alist Ramiz Haxhiu

KONFIRMOI PËR IGJIU
JTORI MArch. Teuta **KANXHERI**

LIZOI PËR ASHK
cialisti
ASHK
shkrimi
NFIRMOI
gjegjësi/Drejtori
shkrimi/ Vula

TEKNOLOGJIA E MATJEVE Z-Zyrë; O-Ortofoto;
PËRCAKTIMI I KUFIRIT: Sipas dokumentacionit arkivor, HTR.
Shënime : Ky planrilevim u hartua në zbatim të shkresës së KFD nr.3770, datë 31.11.2023 bazuar në dokumentacionin hartografik arkivor, orto foto të vitit 2015-2016 e çertifikuar nga ASIGU-t, Çertifikatën dhe HTR b/lidhur shkresës.
Sipas ligjit nr.111/2018 neni 30 paragrafi 6. VKM nr.782, datë 07.10.2020, aneksi 4. VKM nr.28, datë 27.01.2023 kap. II pika 1, germa "c"

PRONARI: REPUBLIKA E SHQIPËRISË, MM (Forca Detare)
MIRATOHET E SH
KOMANDANTI I FORCES DETARE
Kundëradmiral/Adnand **AGASTRA**

5