VENDIM
Nr. 560, datë 11.9.2024

PËR DISA NDRYSHIME DHE SHTESA NË VENDIMIN NR. 545, DATË 29.7.2022, TË KËSHILLIT TË MINISTRAVE, "PËR TRANSFERIMIN NË FONDIN E PASURIVE TË PALUAJTSHME PËR MBËSHTETJEN E INVESTIMEVE STRATEGJIKE DHE KALIMIN NË PËRGJEGJËSI ADMINISTRIMI TË MINISTRISË SË FINANCAVE DHE EKONOMISË TË PRONAVE TË PALUAJTSHME SHTETËRORE NË ZONËN KADASTRALE 1739, BASHKIA HIMARË, PËR ZHVILLIMIN DHE REALIZIMIN E PROJEKTIT INVESTUES STRATEGJIK '*WHITE ROADS HOTEL*'"

Në mbështetje të nenit 100 të Kushtetutës dhe të nenit 13, të ligjit nr. 8743, datë 22.2.2001, "Për pronat e paluajtshme të shtetit", të ndryshuar, dhe të nenit 27, të ligjit nr. 55/2015, "Për investimet strategjike në Republikën e Shqipërisë", të ndryshuar, me propozimin e ministrit të Ekonomisë, Kulturës dhe Inovacionit, Këshilli i Ministrave

VENDOSI:

I. Në vendimin nr. 545, datë 29.7.2022, të Këshillit të Ministrave, bëhen këto ndryshime dhe shtesa:

1. Në titull, fjalët "... në zonën kadastrale 1739 ..." zëvendësohen me "… në zonat kadastrale 1739 dhe 2863 ...".

2. Në titull dhe në pikën 1, emërtesa "... Ministrisë së Financave dhe Ekonomisë ... " zëvendësohet me "... Ministrisë së Ekonomisë, Kulturës dhe Inovacionit ...".

3. Në fund të pikës 1 shtohen fjalët "... si dhe të disa pronave të llojit "kullotë", me sipërfaqe totale 21 979.4 (njëzet e një mijë e nëntëqind e shtatëdhjetë e nëntë pikë katër) m2, në të njëjtën vendndodhje, në zonën kadastrale nr. 1739, me numra pasurie 68/49, 68/50, 68/51/3, 68/119/1, dhe në zonën kadastrale nr. 2863, me numër pasurie 30/158, sipas aneksit 1/1 dhe dokumentacionit të pronësisë, që i bashkëlidhen këtij vendimi.".

4. Në pikën 3, pas fjalëve "... në vendimin nr. 1/6, datë 5.4.2022, ..." shtohen "... dhe në vendimin nr. 34/11, datë 1.8.2023, ...", ndërsa fjalët "... ministrit të Financave dhe Ekonomisë ..." zëvendësohen me "... ministrit përgjegjës për ekonominë ...".

5. Pas aneksit 1, bashkëlidhur vendimit, shtohet aneksi 1/1, që i bashkëlidhet këtij vendimi.

II. Ngarkohen Ministria e Ekonomisë, Kulturës dhe Inovacionit, Agjencia Shqiptare e Zhvillimit të Investimeve, Agjencia Shtetërore e Kadastrës dhe Bashkia Himarë për zbatimin e këtij vendimi.

Ky vendim hyn në fuqi menjëherë dhe botohet në Fletoren Zyrtare.

ZËVENDËSKRYEMINISTËR
Belinda Balluku

ANEKSI NR. 1/1

GENPLAN

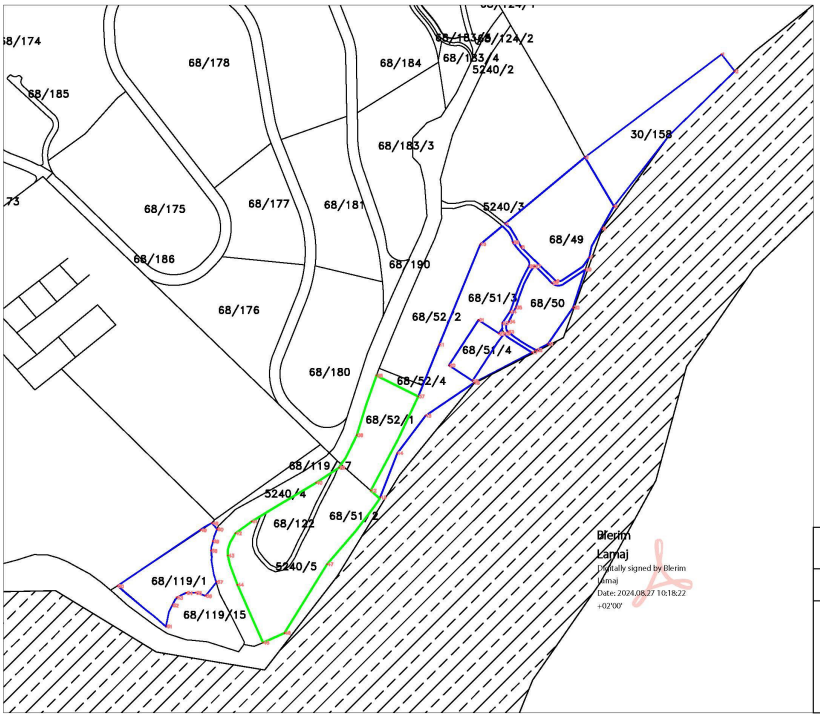

KOORDINATAT					
PIKA	E	N	PIKA	E	N
1	380681.452	4447666.006	31	380535.248	4447422.216
2	380692.607	4447651.689	32	380525.286	4447416.937
3	380566.360	4447579.367	33	380501.360	4447432.441
4	380499.063	4447523.422	34	380502.206	4447440.919
5	380512.576	4447503.778	35	380508.033	4447452.793
6	380541.916	4447475.174	36	380390.744	4447395.556
7	380569.980	4447495.003	37	380425.980	4447378.042
8	380581.040	4447519.345	38	380374.231	4447345.369
9	380590.774	4447538.104	39	380359.126	4447318.041
10	380478.229	4447506.103	40	380339.839	4447305.319
11	380443.629	4447421.548	41	380285.543	4447272.653
12	380385.940	4447298.729	42	380272.031	4447262.733
13	380394.208	4447292.937	43	380265.622	4447244.042
14	380408.335	4447330.245	44	380273.627	4447219.516
15	380432.101	4447361.772	45	380295.186	4447170.722
16	380472.916	4447389.402	46	380313.258	4447178.846
17	380521.686	4447415.030	47	380349.129	4447236.710
18	380498.507	4447430.865	48	380250.575	4447270.466
19	380471.643	4447391.177	49	380241.574	4447263.591
20	380451.778	4447404.145	50	380177.412	4447209.068
21	380476.699	4447442.321	51	380222.171	4447179.926
22	380493.789	4447430.820	52	380225.062	4447198.114
23	380496.635	4447439.618	53	380228.011	4447204.919
24	380503.278	4447449.353	54	380235.662	4447209.727
25	380519.158	4447487.527	55	380245.140	4447210.909
26	380505.603	4447507.697	56	380251.030	4447207.265
27	380524.004	4447487.547	57	380260.023	4447221.787
28	380538.548	4447473.523	58	380252.414	4447247.320
29	380566.560	4447484.849	59	380252.131	4447254.997
30	380556.312	4447452.781	60	380254.885	4447265.737

LEGJENDA

Statusi i fituar_Vendim i KIS, Nr 1/6, datë 05.04.2022

Aplikim shtesë: Zona Veri-Lindje
SIPERFAQE: **21979.40 m2**

Monument: Delta e Perroit te Palases

Emërtimi: Piketimi i koordinatave mbi Rilevimin Topografik faktik. Zona shtesë: Zona Veri-Lindje

Shkalla 1:2500 | Formati: A3

PUNOI: ING. BLERIM LAMAJ
LIC. NR. T1180/1

REPUBLIKA E SHQIPËRISË
AGJENCIA SHTETËRORE E KADASTRËS
VËRTETIM

KARTELA E PASURISË SË PALUAJTSHME

Kodi Unik 1739002002
(Nga ____ , Në ____)

A - TË DHËNAT E PASURISË

Zona Kadastrale Nr. 1739 , Lloji i Pasurisë: KULLOTE , Nr. i Pasurisë: 68/49 , Sipërfaqja Totale 5139.8 m2,
(Nga të Cilat Truall 0 m2; Ndërtesë 0 m2)

Indeksi i Hartës Kadastrale k-34-136 (115D), Numri i Pemëve: 0 ,
Adresa e Pasurisë: Bashkia HIMARE , Rruga GJILEK , Ndërtesa Nr. __ , SH/K __ , Apartamenti Nr. __
Vlera e Pasurisë:
Fillestare __ (Akti Nr. __ , Dt. ____), Rivlerësim __ (Akti Nr. __, Dt. ____)

B – TË DHËNAT E TITULLIT TË PRONËSISË

Pronari: SHTET - SHTET , Nr. Identifikimi/NIPT SG8688151065 , Pjesa Takuese 1/1, Lloji i Pronësisë: I
Adresa e Pronarit: Bashkia TIRANË , Rruga ____ , Ndërtesa Nr. __ , SH/K __ , Apartamenti Nr. __

Akti i Fitimit të Pronësisë: Emërtimi: ____ , Nr. __ , Datë: ____
Regjistruar: Nr. LN2017 , Datë: 01/05/2017

**Pjesëmarrës në Bashkëpronësi të Detyrueshme për Pasurinë Nr. ____ , me Kod Unik ____*

B/1 – TË DHËNAT E REGJISTRIMIT PARAPRAK

Akti Paraprak i Fitimit të Pronësisë: Emërtimi: ____ , Nr. __ , Datë: ____
Përshkrimi i Objektit të Aktit: ____
Regjistruar: Nr. __ , Datë: ____

REPUBLIKA E SHQIPËRISË
AGJENCIA SHTETËRORE E KADASTRËS
VËRTETIM

KARTELA E PASURISË SË PALUAJTSHME

C-TË DREJTAT REALE

Nr. Regjistrimi	Dt. Regjistrimi	Lloji i të Drejtës	Të Dhënat e Aktit			Afati i Vlefshmërisë	Përfitues	
			Emërtim	Nr.	Datë		Emër Atësi Mbiemër	Nr. Identifikimi/ NIPT

D - KUFIZIMET E PRONËSISË

Nr. Regjistrimi	Dt. Regjistrimi	Lloji i Kufizimit	Të Dhënat e Aktit			Afati i Kufizimit	Përfitues/Kërkues	
			Emërtim	Nr.	Datë		Emër Atësi Mbiemër	Nr. Identifikimi/ NIPT

E - INFORMACIONE TË TJERA PËR PRONËN

Lloji i Informacionit: ____ , Emërtimi i Aktit: ____ , Nr. __ , Datë: ____
Regjistruar: Nr. __ , Datë: ____
Përshkrimi: VENDIM I KOMITETIT TE INVESTIMEVE STRATEGJIKE NR 34/11 DATE 01.08.2023 DHE VKM NR 187 DATE 25.03.2021

DREJTORI
Ina Luçaj

Data e lëshimit **24/06/2024**

Erion Rrushi
Digitally signed by: Erion Rrushi
Date: 2024.06.24 03:15:24 +02'00'

Ina Lucaj
Digitally signed by: Ina Lucaj
Date: 2024.06.25 05:01:46 +02'00'

Vulosur elektronikisht nga Drejtoria Vendore Vlorë
Date: 2024/06/24 15:15:03 +02'00'
M02407023J2024062415145655ASHK

Shënim : Ky dokument është gjeneruar dhe nënshkrimi ne.. ... të një procedure automatike nga një sistemi (Kadastrës)

REPUBLIKA E SHQIPËRISË
AGJENCIA SHTETËRORE E KADASTRËS

FRAGMENT I HARTËS KADASTRALE

ZONA KADASTRALE: 1739

KODI UNIK: 1739002002

NUMRI PASURISË : 68/49

INDEX I HARTËS: K-34-136-(115-D)

KORNIZA REFERUESE GJEODEZIKE SHQIPTARE

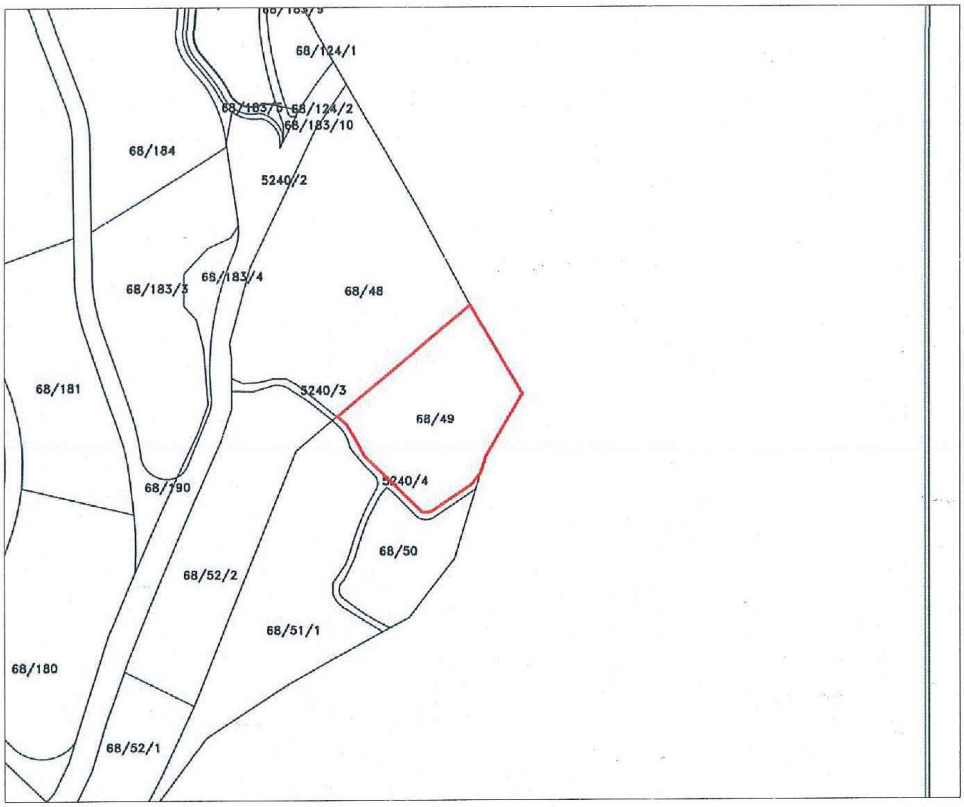

Ardian Todhri
Digitally signed by: Ardian Todhri
Date: 2024.06.25 10:55:59 +02'00'

SH 1E 2500

Erion Rrushi
Digitally signed by: Erion Rrushi
Date: 2024.06.25 11:03:22 +02'00'

Ina Lucaj
Digitally signed by: Ina Lucaj
Date: 2024.06.25 05:01:16 +02'00'

DREJTORI
(Emer Mbiemer)

Data e leshimit 24 / 06 / 2024

SHPJEGUES
PARCELA
NDERTESA

Vulosur elektronikisht nga Drejtoria Vendore Vlorë
Date:2024/06/25 10:55:27 +02'00'
M02407023J2024062510552038014

Shënim : Ky dokument është gjeneruar dhe vulosur me anë të një procedure automatike nga një sistem elektronik (Drejtoria Vendore Vlorë)

REPUBLIKA E SHQIPËRISË
AGJENCIA SHTETËRORE E KADASTRËS
VËRTETIM

KARTELA E PASURISË SË PALUAJTSHME

Kodi Unik 1739002003
(Nga ____ , Në ____)

A - TË DHËNAT E PASURISË

Zona Kadastrale Nr. 1739 , Lloji i Pasurisë: KULLOTE , Nr. i Pasurisë: 68/50 , Sipërfaqja Totale 2482.6 m2, (Nga të Cilat Truall 0 m2; Ndërtesë 0 m2)

Indeksi i Hartës Kadastrale k-34-136 (115D), Numri i Pemëve: 0 ,
Adresa e Pasurisë: Bashkia HIMARE , Rruga ____ , Ndërtesa Nr. __ , SH/K __ , Apartamenti Nr. __
Vlera e Pasurisë:
Fillestare __ (Akti Nr. __ , Dt. ____), Rivlerësim __ (Akti Nr. __, Dt. ____)

B – TË DHËNAT E TITULLIT TË PRONËSISË

Pronari: SHTET - SHTET , Nr. Identifikimi/NIPT SG8688151065 , Pjesa Takuese 1/1, Lloji i Pronësisë: I
Adresa e Pronarit: Bashkia TIRANË , Rruga ____ , Ndërtesa Nr. __ , SH/K __ , Apartamenti Nr. __

Akti i Fitimit të Pronësisë: Emërtimi: ____ , Nr. __ , Datë: ____
Regjistruar: Nr. LN2017 , Datë: 01/05/2017

**Pjesëmarrës në Bashkëpronësi të Detyrueshme për Pasurinë Nr. ____ , me Kod Unik ____*

B/1 – TË DHËNAT E REGJISTRIMIT PARAPRAK

Akti Paraprak i Fitimit të Pronësisë: Emërtimi: ____ , Nr. __ , Datë: ____
Përshkrimi i Objektit të Aktit: ____
Regjistruar: Nr. __ , Datë: ____

REPUBLIKA E SHQIPËRISË
AGJENCIA SHTETËRORE E KADASTRËS
VËRTETIM

KARTELA E PASURISË SË PALUAJTSHME

C-TË DREJTAT REALE

Nr. Regjistrimi	Dt. Regjistrimi	Lloji i të Drejtës	Të Dhënat e Aktit			Afati i Vlefshmërisë	Përfitues	
			Emërtim	Nr.	Datë		Emër Atësi Mbiemër	Nr. Identifikimi/ NIPT

D - KUFIZIMET E PRONËSISË

Nr. Regjistrimi	Dt. Regjistrimi	Lloji i Kufizimit	Të Dhënat e Aktit			Afati i Kufizimit	Përfitues/Kërkues	
			Emërtim	Nr.	Datë		Emër Atësi Mbiemër	Nr. Identifikimi/ NIPT

E - INFORMACIONE TË TJERA PËR PRONËN

Lloji i Informacionit: Të tjera , Emërtimi i Aktit: Akte të tjera sipas legjislacionit në fuqi, Nr. 34/11 , Datë: 01/08/2023
Regjistruar: Nr. 002636 , Datë: 08/02/2024
Përshkrimi: VENDIM I KOMITETIT TË INVESTIMEVE STRATEGJIKE nr.34/11 date: 01.08.2023 DHE VKM NR. 187 dt:25.03.2021

DREJTORI
Ina Luçaj

Data e lëshimit **24/06/2024**

Erion Rrushi — Digitally signed by: Erion Rrushi Date: 2024.06.24 03:16:05 +02'00'
Ardian Todhri — Digitally signed by: Ardian Todhri Date: 2024.06.25 10:57:46 +02'00'
Ina Lucaj — Digitally signed by: Ina Lucaj Date: 2024.06.25 05:02:42 +02'00'

Vulosur elektronikisht nga Drejtoria Vendore Vlorë
Date:2024/06/24 15:15:52 +02'00'
M02407023J2024062415154570ASHK

Shënim : Ky dokument është gjeneruar dhë vulosur ne
të një procedure automatike nga një sistemi (Kadastrës)

REPUBLIKA E SHQIPËRISË
AGJENCIA SHTETËRORE E KADASTRËS

FRAGMENT I HARTËS KADASTRALE

ZONA KADASTRALE: 1739

KODI UNIK: 1739002003

NUMRI PASURISË : 68/50

INDEX I HARTËS: K-34-136-(115-D)

KORNIZA REFERUESE GJEODEZIKE SHQIPTARE

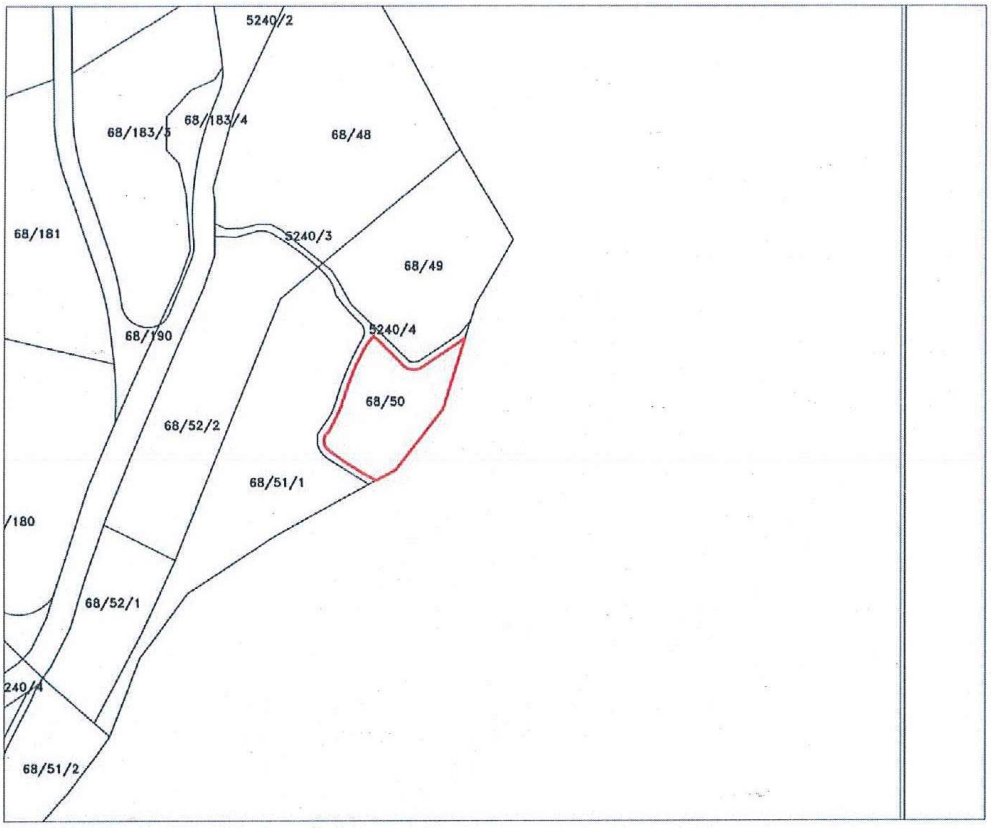

Ardian Todhri — Digitally signed by: Ardian Todhri, Date: 2024.06.25 10:57:20 +02'00'

SH 1E 2500

Ina Lucaj — Digitally signed by: Ina Lucaj, Date: 2024.06.25 05:02:19 +02'00'

Erion Rrushi — Digitally signed by: Erion Rrushi, Date: 2024.06.25 11:03:48 +02'00'

DREJTORI
(Emer Mbiemer)

Data e leshimit 24 / 06 / 2024

SHPJEGUES
PARCELA
NDERTESA

Vulosur elektronikisht nga Drejtoria Vendore Vlorë
Date:2024/06/25 10:56:51 +02'00'
M02407023J20240625105644720l4

Shënim : Ky dokument është gjeneruar dhe vulosur me anë të një procedure automatike nga një sistem elektronik (Drejtoria Vendore Vlorë)

REPUBLIKA E SHQIPËRISË
AGJENCIA SHTETËRORE E KADASTRËS
VËRTETIM

KARTELA E PASURISË SË PALUAJTSHME

Kodi Unik 1739008081
(Nga ____ , Në ____)

A - TË DHËNAT E PASURISË

Zona Kadastrale Nr. 1739 , Lloji i Pasurisë: KULLOTE , Nr. i Pasurisë: 68/51/3 , Sipërfaqja Totale 6584 m2, (Nga të Cilat Truall 0 m2; Ndërtesë 0 m2)

Indeksi i Hartës Kadastrale K-34-136-(115-D), Numri i Pemëve: 0 ,
Adresa e Pasurisë: Bashkia HIMARE , Rruga GJILEK , Ndërtesa Nr. __ , SH/K __ , Apartamenti Nr. __
Vlera e Pasurisë:
Fillestare 1 Leke (Akti Nr. 00002583, Dt. 26/12/2023), Rivlerësim __ (Akti Nr. __, Dt. ____)

B – TË DHËNAT E TITULLIT TË PRONËSISË

Pronari: REPUBLIKA E SHQIPERISE , Nr. Identifikimi/NIPT R00000000SH, Pjesa Takuese 1/1,
Lloji i Pronësisë: I
Adresa e Pronarit: Bashkia - , Rruga - , Ndërtesa Nr. __ , SH/K __ , Apartamenti Nr. __

Akti i Fitimit të Pronësisë: Emërtimi: Regjistrim i bashkimit, ose ndarjes të pasurisë së paluajtshme, Nr. 00002583, Datë: 26/12/2023
Regjistruar: Nr. 00002583, Datë: 18/12/2023

**Pjesëmarrës në Bashkëpronësi të Detyrueshme për Pasurinë Nr. ____ , me Kod Unik ____*

B/1 – TË DHËNAT E REGJISTRIMIT PARAPRAK

Akti Paraprak i Fitimit të Pronësisë: Emërtimi: ____ , Nr. __ , Datë: ____
Përshkrimi i Objektit të Aktit: ____
Regjistruar: Nr. __ , Datë: ____

REPUBLIKA E SHQIPËRISË
AGJENCIA SHTETËRORE E KADASTRËS
VËRTETIM

KARTELA E PASURISË SË PALUAJTSHME

C-TË DREJTAT REALE

Nr. Regjistrimi	Dt. Regjistrimi	Lloji i të Drejtës	Të Dhënat e Aktit			Afati i Vlefshmërisë	Përfitues	
			Emërtim	Nr.	Datë		Emër Atësi Mbiemër	Nr. Identifikimi/ NIPT

D - KUFIZIMET E PRONËSISË

Nr. Regjistrimi	Dt. Regjistrimi	Lloji i Kufizimit	Të Dhënat e Aktit			Afati i Kufizimit	Përfitues/Kërkues	
			Emërtim	Nr.	Datë		Emër Atësi Mbiemër	Nr. Identifikimi/ NIPT

E - INFORMACIONE TË TJERA PËR PRONËN

Lloji i Informacionit: Të tjera , Emërtimi i Aktit: Akte të tjera sipas legjislacionit në fuqi, Nr. 34/11 , Datë: 01/08/2023
Regjistruar: Nr. 002630 , Datë: 07/02/2024
Përshkrimi: VENDIM I KOMITETIT TE INVESTIMEVE STRATEGJIKE NR 34/11 DATE 01.08.2023 DHE V.K.M.-se NR 187 DATE 25.03.2021

DREJTORI
Ina Luçaj

Data e lëshimit **24/06/2024**

Erion Rrushi — Digitally signed by: Erion Rrushi Date: 2024.06.24 03:17:25 +02'00'
Ardian Todhri — Digitally signed by: Ardian Todhri Date: 2024.06.25 10:59:28 +02'00'
Ina Lucaj — Digitally signed by: Ina Lucaj Date: 2024.06.25 05:08:44 +02'00'

Vulosur elektronikisht nga Drejtoria Vendore Vlorë
Date: 2024/06/24 15:17:11 +02'00'
M02407023J20240624151704 31ASHK

Shënim : Ky dokument është gjeneruar dhe vulosur nga një të një procedure automatike nga një sistemi informatik (Agjencia Shtetërore e Kadastrës)

REPUBLIKA E SHQIPËRISË
AGJENCIA SHTETËRORE E KADASTRËS

FRAGMENT I HARTËS KADASTRALE

ZONA KADASTRALE: 1739

KODI UNIK: 1739008081

NUMRI PASURISË : 68/51/3

INDEX I HARTËS: K-34-136-(115-D)

KORNIZA REFERUESE GJEODEZIKE SHQIPTARE

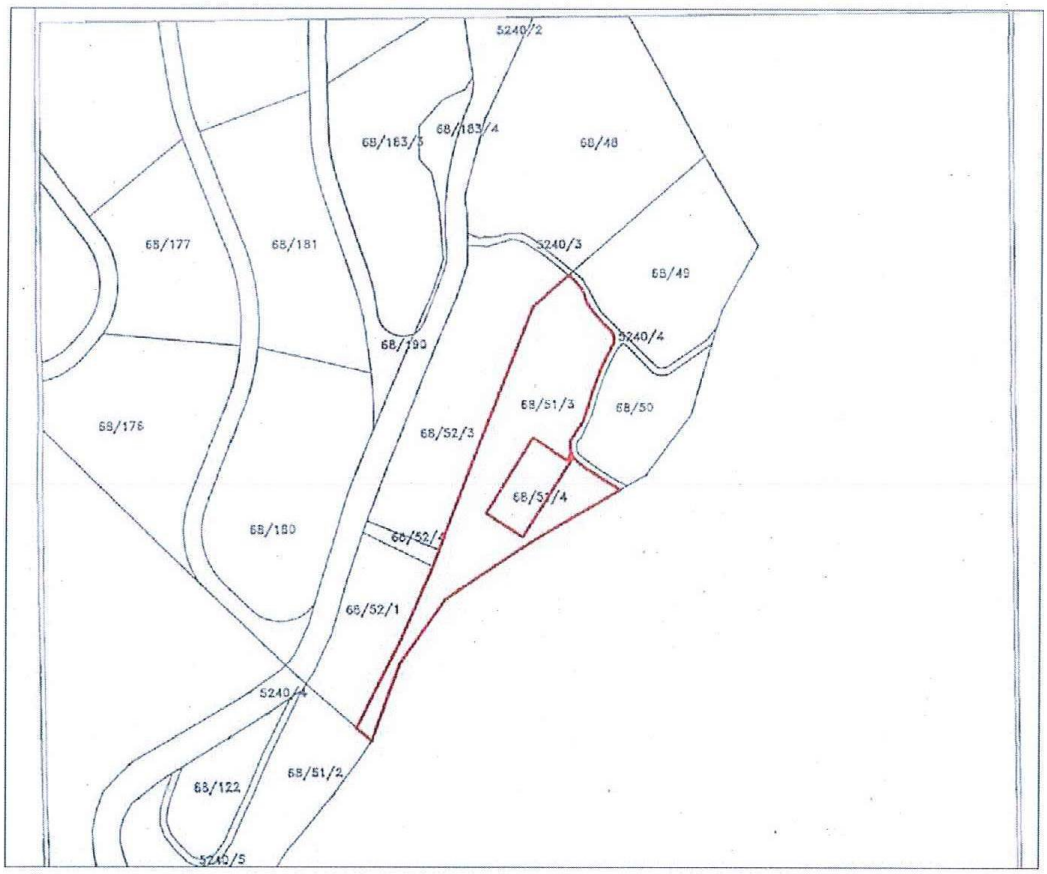

Ardian Todhri — Digitally signed by: Ardian Todhri, Date: 2024.06.25 10:58:58 +02'00'

SH 1E 2500

Erion Rrushi — Digitally signed by: Erion Rrushi, Date: 2024.06.25 11:04:14 +02'00'

Ina Lucaj — Digitally signed by: Ina Lucaj, Date: 2024.06.25 05:03:39 +02'00'

DREJTORI
(Emer Mbiemer)

Data e leshimit 24 / 06 / 2024

SHPJEGUES
PARCELA
NDERTESA

Vulosur elektronikisht nga Drejtoria Vendore Vlorë
Date:2024/06/25 10:58:38 +02'00'
M02407023J2024062510583128014

Shënim : Ky dokument është gjeneruar dhe vulosur me anë të një procedure automatike nga një sistem elektronik (Drejtoria Vendore Vlorë)

REPUBLIKA E SHQIPËRISË
AGJENCIA SHTETËRORE E KADASTRËS
VËRTETIM

KARTELA E PASURISË SË PALUAJTSHME

Kodi Unik 1739008083
(Nga ____ , Në ____)

A - TË DHËNAT E PASURISË

Zona Kadastrale Nr. 1739 , Lloji i Pasurisë: KULLOTE , Nr. i Pasurisë: 68/119/1 , Sipërfaqja Totale 3273 m2, (Nga të Cilat Truall 0 m2; Ndërtesë 0 m2)

Indeksi i Hartës Kadastrale K-34-136-(115-D), Numri i Pemëve: 0 ,
Adresa e Pasurisë: Bashkia HIMARE , Rruga GJILEK , Ndërtesa Nr. __ , SH/K __ , Apartamenti Nr. __

Vlera e Pasurisë:
Fillestare 1 Leke (Akti Nr. 199 , Dt. 04/01/2024), Rivlerësim __ (Akti Nr. __, Dt. ____)

B – TË DHËNAT E TITULLIT TË PRONËSISË

Pronari: SHTET , Nr. Identifikimi/NIPT R0000000SH, Pjesa Takuese 1/1, Lloji i Pronësisë: I
Adresa e Pronarit: Bashkia Shtet , Rruga - , Ndërtesa Nr. __ , SH/K __ , Apartamenti Nr. __

Akti i Fitimit të Pronësisë: Emërtimi: Regjistrim i bashkimit, ose ndarjes të pasurisë së paluajtshme, Nr. 199 , Datë: 04/01/2024
Regjistruar: Nr. 00002589, Datë: 09/01/2024

**Pjesëmarrës në Bashkëpronësi të Detyrueshme për Pasurinë Nr. ____ , me Kod Unik ____*

B/1 – TË DHËNAT E REGJISTRIMIT PARAPRAK

Akti Paraprak i Fitimit të Pronësisë: Emërtimi: ____ , Nr. __ , Datë: ____
Përshkrimi i Objektit të Aktit: ____
Regjistruar: Nr. __ , Datë: ____

REPUBLIKA E SHQIPËRISË
AGJENCIA SHTETËRORE E KADASTRËS
VËRTETIM

KARTELA E PASURISË SË PALUAJTSHME

C-TË DREJTAT REALE

Nr. Regjistrimi	Dt. Regjistrimi	Lloji i të Drejtës	Të Dhënat e Aktit			Afati i Vlefshmërisë	Përfitues	
			Emërtim	Nr.	Datë		Emër Atësi Mbiemër	Nr. Identifikimi/ NIPT

D - KUFIZIMET E PRONËSISË

Nr. Regjistrimi	Dt. Regjistrimi	Lloji i Kufizimit	Të Dhënat e Aktit			Afati i Kufizimit	Përfitues/Kërkues	
			Emërtim	Nr.	Datë		Emër Atësi Mbiemër	Nr. Identifikimi/ NIPT

E - INFORMACIONE TË TJERA PËR PRONËN

Lloji i Informacionit: Të tjera , Emërtimi i Aktit: Akte të tjera sipas legjislacionit në fuqi, Nr. 34/11 , Datë: 01/08/2023
Regjistruar: Nr. 2627 , Datë: 07/02/2024
Përshkrimi: PER KETE PASURI ESHTE DHENE VENDIM I KOMITETIT TE INVESTIMEVE STRATEGJIKE NR. 34/11 DATE 01.08.2023 DHE V.K.M NR. 187DATE 25.03.2021 VJEN NGA PASURIA 68/119 VOLUM 2 FAQE 5

DREJTORI
Ina Luçaj

Data e lëshimit 24/06/2024

Erion Rrushi — Digitally signed by: Erion Rrushi Date: 2024.06.24 03:17:55 +02'00'
Ardian Todhri — Digitally signed by: Ardian Todhri Date: 2024.06.25 11:00:48 +02'00'
Erion Rrushi — Digitally signed by: Erion Rrushi Date: 2024.06.25 11:04:37 +02'00'
Ina Lucaj

Vulosur elektronikisht nga Drejtoria Vendore Vlorë
Date: 2024/06/24 15:17:40 +02'00'
M02407023J2024062415173354ASHK

Shënim : Ky dokument është gjeneruar dhë shtetëroret e kadastrës, të një procedure automatike nga një sistem elektronik (Kadastrës)

REPUBLIKA E SHQIPËRISË
AGJENCIA SHTETËRORE E KADASTRËS

FRAGMENT I HARTËS KADASTRALE

ZONA KADASTRALE: 1739 KODI UNIK: 1739008083

NUMRI PASURISË : 68/119/1 INDEX I HARTËS: K-34-136-(115-D)

KORNIZA REFERUESE GJEODEZIKE SHQIPTARE

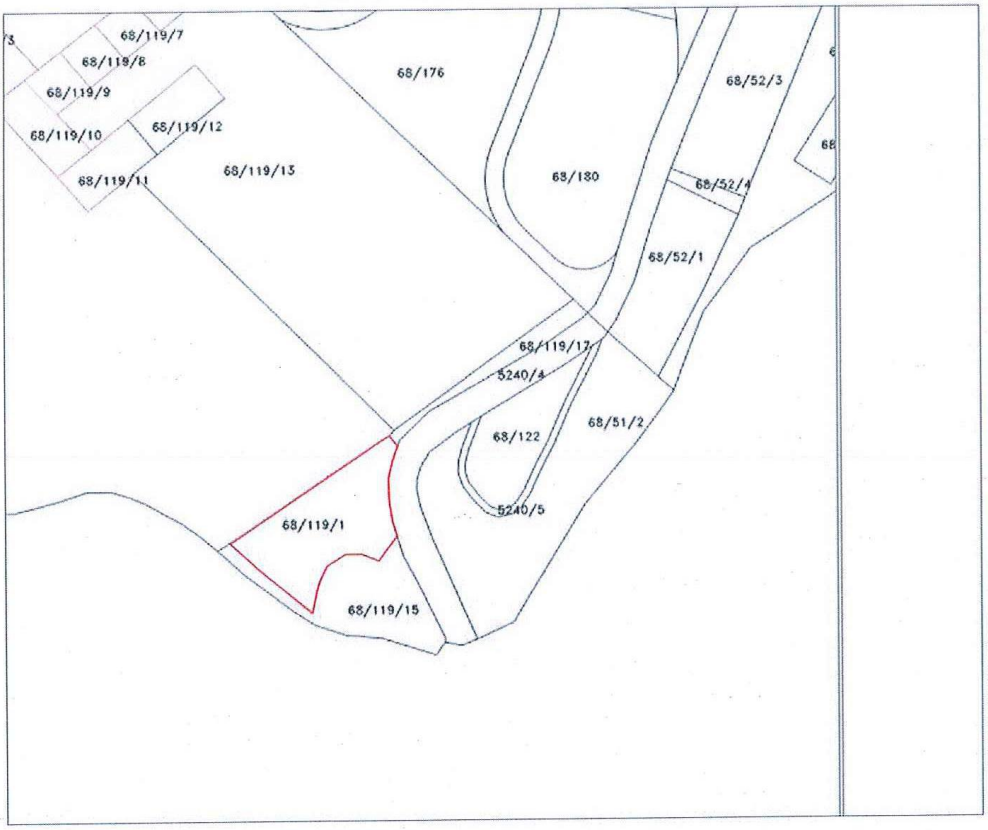

Ardian Todhri — Digitally signed by: Ardian Todhri, Date: 2024.06.25 11:00:30 +02'00'

SH 1E 2500

Ina Lucaj — Digitally signed by: Ina Lucaj, Date: 2024.06.25 05:06:13 +02'00'

Erion Rrushi — Digitally signed by: Erion Rrushi, Date: 2024.06.25 11:04:55 +02'00'

DREJTORI
(Emer Mbiemer)

Data e leshimit 24 / 06 / 2024

SHPJEGUES
PARCELA
NDERTESA

Vulosur elektronikisht nga Drejtoria Vendore Vlorë
Date:2024/06/25 10:59:52 +02'00'
M02407023J2024062510594575014

Shënim : Ky dokument është gjeneruar dhe vulosur me anë të një procedure automatike nga një sistem elektronik (Drejtoria Vendore Vlorë)

REPUBLIKA E SHQIPËRISË
AGJENCIA SHTETËRORE E KADASTRËS
VËRTETIM

KARTELA E PASURISË SË PALUAJTSHME

Kodi Unik 2863006061
(Nga ____ , Në ____)

A - TË DHËNAT E PASURISË

Zona Kadastrale Nr. 2863 , Lloji i Pasurisë: KULLOTE , Nr. i Pasurisë: 30/158 , Sipërfaqja Totale 4500 m2, (Nga të Cilat Truall 0 m2; Ndërtesë 0 m2)

Indeksi i Hartës Kadastrale K34-136-(116-C), Numri i Pemëve: 0 ,
Adresa e Pasurisë: Bashkia HIMARE , Rruga PALASE , Ndërtesa Nr. __ , SH/K __ , Apartamenti Nr. __
Vlera e Pasurisë:
Fillestare 1 Leke (Akti Nr. 34/11 , Dt. 01/08/2023), Rivlerësim __ (Akti Nr. __, Dt. ____)

B – TË DHËNAT E TITULLIT TË PRONËSISË

Pronari: SHTET - - , Nr. Identifikimi/NIPT SG7639160145, Pjesa Takuese 1/1, Lloji i Pronësisë: I
Adresa e Pronarit: Bashkia - , Rruga - , Ndërtesa Nr. - , SH/K __ , Apartamenti Nr. __

Akti i Fitimit të Pronësisë: Emërtimi: Akteve të tjera sipas legjislacionit në fuqi , Nr. 34/11 , Datë: 01/08/2023
Regjistruar: Nr. 00000353, Datë: 22/11/2023

**Pjesëmarrës në Bashkëpronësi të Detyrueshme për Pasurinë Nr. ____ , me Kod Unik ____*

B/1 – TË DHËNAT E REGJISTRIMIT PARAPRAK

Akti Paraprak i Fitimit të Pronësisë: Emërtimi: ____ , Nr. __ , Datë: ____
Përshkrimi i Objektit të Aktit: ____
Regjistruar: Nr. __ , Datë: ____

REPUBLIKA E SHQIPËRISË
AGJENCIA SHTETËRORE E KADASTRËS
VËRTETIM

KARTELA E PASURISË SË PALUAJTSHME

C-TË DREJTAT REALE

Nr. Regjistrimi	Dt. Regjistrimi	Lloji i të Drejtës	Të Dhënat e Aktit			Afati i Vlefshmërisë	Përfitues	
			Emërtim	Nr.	Datë		Emër Atësi Mbiemër	Nr. Identifikimi/ NIPT

D - KUFIZIMET E PRONËSISË

Nr. Regjistrimi	Dt. Regjistrimi	Lloji i Kufizimit	Të Dhënat e Aktit			Afati i Kufizimit	Përfitues/Kërkues	
			Emërtim	Nr.	Datë		Emër Atësi Mbiemër	Nr. Identifikimi/ NIPT

E - INFORMACIONE TË TJERA PËR PRONËN

Lloji i Informacionit: Të tjera , Emërtimi i Aktit: Akte të tjera sipas legjislacionit në fuqi, Nr. 34/11 , Datë: 01/08/2023
Regjistruar: Nr. 00000353, Datë: 22/11/2023
Përshkrimi: VENDIM I KOMITETIT TE INVESTIMEVE STRATEGJIKE NR 34/11 DATE 01.08.2023 DHE VKM NR 187 DATE 25.03.2021
VIJON NGA VOLUM 4 FAQE 59

DREJTORI
Ina Luçaj

Erion Rrushi — Digitally signed by: Erion Rrushi, Date: 2024.06.24 03:16:50 +02'00'
Ardian Todhri — Digitally signed by: Ardian Todhri, Date: 2024.06.25 10:58:11 +02'00'
Ina Lucaj — Digitally signed by: Ina Lucaj, Date: 2024.06.25 05:03:11 +02'00'

Data e lëshimit 24/06/2024

Vulosur elektronikisht nga Drejtoria Vendore Vlorë
Date: 2024.06.24 15:16:33 +02'00'
M02A0702302024062415162640ASHR

Shënim : Ky dokument është gjeneruar automatikisht nga sistemi elektronik i Agjencisë Shtetërore të Kadastrës)
të një procedure automatike nga një

REPUBLIKA E SHQIPËRISË
AGJENCIA SHTETËRORE E KADASTRËS

FRAGMENT I HARTËS KADASTRALE

ZONA KADASTRALE: 2863 KODI UNIK: 2863006061

NUMRI PASURISË : 30/158 INDEX I HARTËS: K-34-136-(116-C)

KORNIZA REFERUESE GJEODEZIKE SHQIPTARE

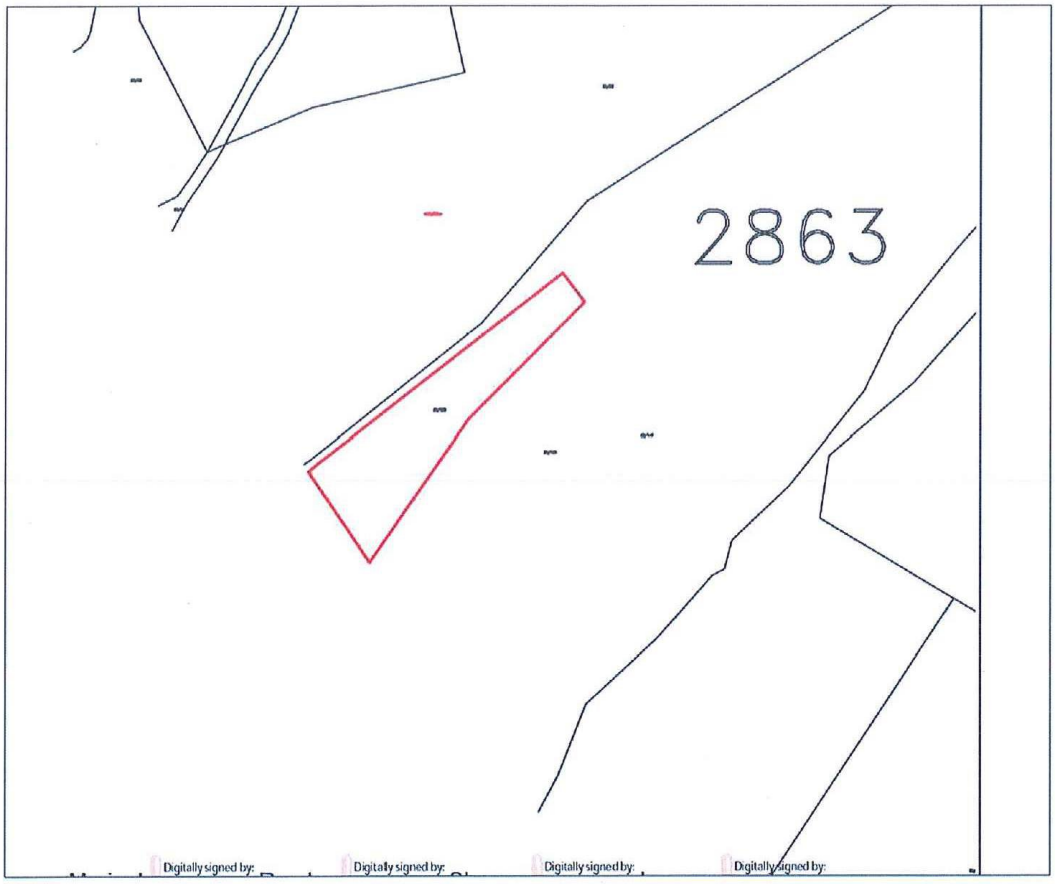

Digitally signed by: Digitally signed by: Digitally signed by: Digitally signed by:

Ardian Todhri — Digitally signed by: Ardian Todhri Date: 2024.07.06 10:11:23 +02'00'

SH 1 V 2500

Ina Lucaj — Digitally signed by: Ina Lucaj Date: 2024.07.08 09:33:37 +02'00'

Digitally signed by: Valentina Lekaj Date: 2024.07.08 09:14:21 +02'00'

DREJTORI
(Emer Mbiemer)

Data e leshimit 06 / 07 / 2024

SHPJEGUES
PARCELA
NDERTESA

Vulosur elektronikisht nga Drejtoria Vendore Vlorë
Date:2024/07/06 10:11:12 +02'00'
M02407023J2024070610110552014

Shënim : Ky dokument është gjeneruar dhe vulosur me anë të një procedure automatike nga një sistem elektronik (Drejtoria Vendore Vlorë)