VENDIM
Nr. 725, datë 3.12.2025

PËR NJË NDRYSHIM NË VENDIMIN NR. 820, DATË 13.10.2010, TË KËSHILLIT TË MINISTRAVE, "PËR MIRATIMIN E LISTËS SË INVENTARIT TË PRONAVE TË PALUAJTSHME SHTETËRORE, TË INSTITUCIONEVE TË VARËSISË, TË CILAT I KALOJNË NË PËRGJEGJËSI ADMINISTRIMI MINISTRISË SË BUJQËSISË DHE ZHVILLIMIT RURAL", TË NDRYSHUAR

Në mbështetje të nenit 100 të Kushtetutës dhe të neneve 8, pika 3, e 13, të ligjit nr. 8743, datë 22.2.2001, "Për pronat e paluajtshme të shtetit", të ndryshuar, me propozimin e Kryeministrit, Këshilli i Ministrave

VENDOSI:

1. Në listën e inventarit të pronave të paluajtshme shtetërore, që i bashkëlidhet vendimit nr. 820, datë 13.10.2010, të Këshillit të Ministrave, "Për miratimin e listës së inventarit të pronave të paluajtshme shtetërore, të institucioneve të varësisë, të cilat i kalojnë në përgjegjësi administrimi Ministrisë së Bujqësisë dhe Zhvillimit Rural", të ndryshuar, përmasat e pronave me numra rendorë 27 dhe 78 zëvendësohen me përmasat e përcaktuara në formularin, 1 (një) fletë, plan-rilevimin, 1 (një) fletë, dhe planimetrinë, 2 (dy) fletë, që i bashkëlidhen këtij vendimi dhe janë pjesë përbërëse e tij.
2. Ngarkohen Ministria e Bujqësisë dhe Zhvillimit Rural dhe Agjencia Shtetërore e Kadastrës për zbatimin e këtij vendimi.

Ky vendim hyn në fuqi menjëherë dhe botohet në Fletoren Zyrtare.

KRYEMINISTËR
Edi Rama

Institucioni Qendror Shetetëror: **Ministria e Bujqesise dhe Zhvillimit Rural**

Identifikoi pronën: Mimoza Shokini
(emri, mbiemri, pozicioni zyrtar)

Supervizoi:
(emri, mbiemri, pozicioni zyrtar)

Aprovoi:
(emri, mbiemri, pozicioni zyrtar, tel., firma, vula)

Nr. Rend.	**Zona** Kadastr. & Indeksi i Hartes	Nr. Pasurise	Lloji i Prones	Emërtesa e pasurisë Adresa	Sip e pasurisë (m2)	Nga Sip.		Funksioni per te cilin perdoret prona/ pasuria	Institucioni me pergjegjesi administrative/ pronësi	Institucioni perdorues i pasurisë Statusi juridik i perdorimit	Inventarizuar me VKM	Te dhena te tjera (Shenime te veçanta)
						Truall (m2)	Ndertese (m2)					
27	2443 FR-LIBOFSHE-55		Godine	Libofshe	50	50	50	Administrate	Ministria e Bujqesise dhe Zhvillimit Rural	AREB	VKM 820/2010	
78	8641 SR:D-8	Pjese e pasurise 7/348	Njesi Kati Perdhe	Sarande			251.9	Administrate	Ministria e Bujqesise dhe Zhvillimit Rural	AREB	VKM 820/2010	Trualli 1088 m2
			Njesi Kati Pare				251.9					

REPUBLIKA E SHQIPËRISË
MINISTRIA E BUJQËSISË DHE ZHVILLIMIT RURAL
TIRANË

PLAN RILEVIMI PËR PUNIME KADASTRALE

PRONARI: SHTET | **DATË** 28.07.2025 | **QËLLIMI:** PËRDITËSIM/REGJISTRIM

VENDNDODHJA: BASHKIA FIER | DVASHK/ZVASHK FIER | ZONA KADASTRALE: 2443 | NUMRI PASURISË: | INDEX HARTE: FR-LIBOFSHE-55

TË DHËNA TE PASURISË:

LLOJI PASURISË: TRUALL | SIP. TRUALL: m² | SIPËRFAQJA GJURMËS NDËRTIMIT TË OBJEKTIT: m² | NUMRI KATEVE: ___ | NUMRI PEMËVE____

X,Y 482383.8630 4522245.6650

KORNIZA REFERUESE GJEODEZIKE SHQIPTARE

482579.5415 4522245.6658 X,Y

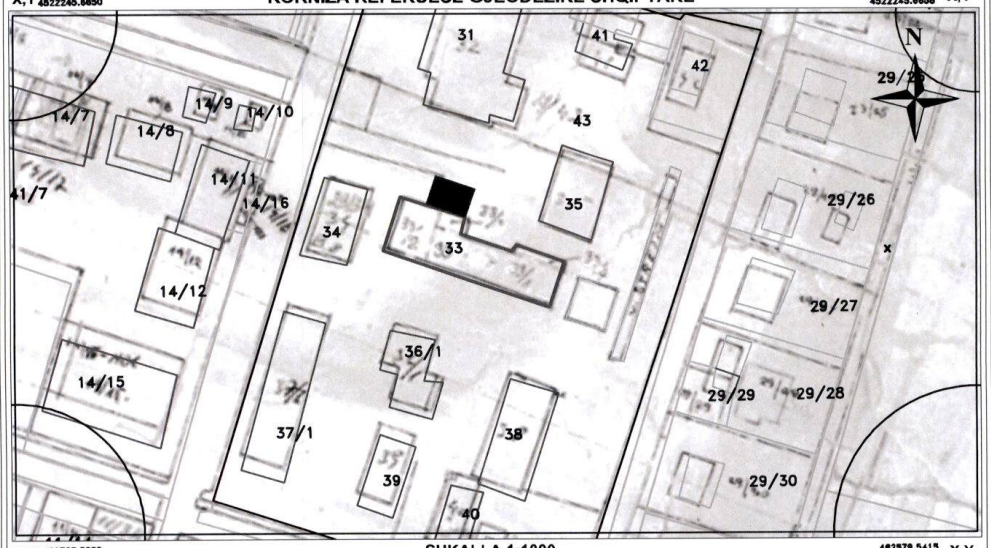

X,Y 482383.8630 4522140.8249

SHKALLA 1:1000

482579.5415 4522140.8708 X,Y

FOTOGRAFIMI SATELITOR SHKALLA 1:2500

SHPJEGUES

KUFIRI I PRONËS

NDËRTESA PËR PËRGJEGJËSI ADMINISTRIMI 1 KAT

SIP. TRUALLI 50 M2 **SIP. NDERTESE 50 M2**

NR.	ORIENTIMI	PËRDORIMI	TIPI KUFIRIT	KUFITARËT	ID/NIPT	SHENIME TË REALIZUESIT
1	VERI					
2	LINDJE					
3	JUG					
4	PERËNDIM					

REALIZOI PËR SUBJEKT PRIVAT:
EMRI_____ LICENCA: NR._____ DATË___
KOMPANIA:_____NIPT:_____
NËNSHKRIMI/VULA_____

REALIZOI PËR ASHK: OV/ASHK FIER
SPECIALISTI: Bashkim Allaraj
NËNSHKRIMI_____
KONFIRMOI: DREJTOR/PËRGJEGJËS
NËNSHKRIMI/VULA_____

TEKNOLOGJIA E MATJEVE:_____
Kode per teknologjine e matjeve T–Terren; Z–Zyre; O–Ortofoto; G–GPS; S–Stacion Total; D–Matje Distancash;
PERCAKTIMI KUFIRIT:_____
Kode per percaktimin e kufirit: P–Perfaqesues i Pronareve; K–Kufitaret te Gjithe; KP–Kufitaret Pjeserisht; PB–Perfaqesues Bashkie; HK–Harta Kadastrale

PRONARI/BASHKËPRONARËT–DEKLARIM MBI MARRËDHËNIET ME KUFITARËT:
MINISTRIA E BRENDSHME
PËRFAQËSUESI I INSTITUCIONIT QENDROR:
EMËR/MBIEMËR: Dritan Palnikaj
NËNSHKRIMI/VULA
Digitally signed by Dritan Palnikaj
Date: 2025.09.30 13:35:01 +02'00'

REPUBLIKA E SHQIPËRISË · SHËRBIMI GJEOLOGJIK DHE MINERAL · SEKRETARIA

Kode per teknologjine e matjeve dhe percaktimi i kufirit: T–Terren; Z–Zyre; O–Ortofoto; G–GPS; S–Stacion Total; D–Matje Distancash; P–Perfaqesues i Pronareve; K–Kufitaret te Gjithe; KP–Kufitaret Pjeserisht; PB–Perfaqesues Bashkie; HK–Harta Kadastrale

PLANIMETRIA E KATIT TË PARË

Shkalla: 1:400

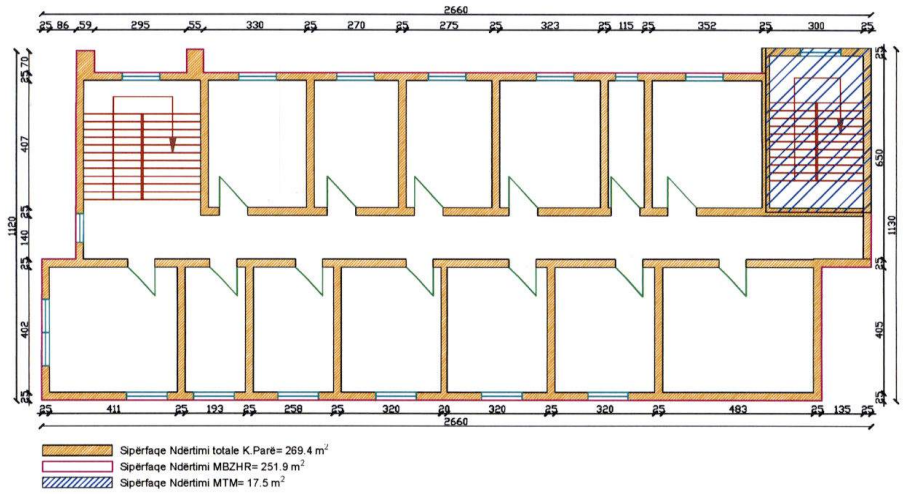

FRAGMENTI I HARTËS KADASTRALE

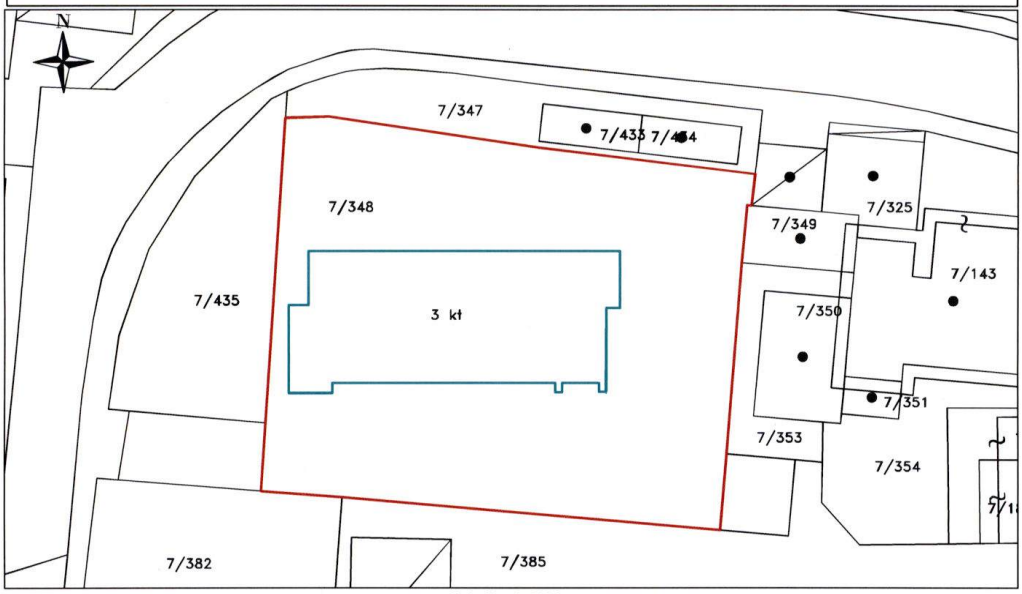

Shkalla: 1:1000

SHPJEGUES

TRUALLI FUNKSIONAL, 1088 m²

GJURMA E NDËRTIMIT, 269.4 m²

NDËRTESA PËRDORET NGA MINSTRIA E BUJQËSISË DHE ZHVILLIMIT RURAL DHE NGA MINISTRIA E TURIZMIT DHE MJEDISIT SIPAS PLANIMETRIVE. TRUALLI ËSHTË NË BASHKËADMINISTRIM NDËRMJET DY MINISTRIVE.

ASHK	OBJEKT 3 KATE
nr. Fletes: A-02	Emertimi i fletes: PLANIMETRIA E KATIT TË PARË
Shkalla: 1:400	PRONARI/BASHKEPRONARET: MINISTRIA E BUJQESISE DHE ZHVILLIMIT RURAL, MINISTRIA E TURIZMIT DHE MJEDISIT
Data e pergatitjes: 31/07/2025	

REALIZOI PER ASHK:
SPECIALISTI: ROLAND DEVA
NENSHKRIMI

KONFIRMOI PER ASHK:
PERG.I SEKTORIT: ALBAN BUKACI
NENSHKRIMI/VULA

KONFIRMOI PER INSTUTICIONIN:
NENSHKRIM/VULA

REPUBLIKA E SHQIPËRISË - MINISTRIA E BUJQËSISË DHE ZHVILLIMIT RURAL - SEKRETARIA

PLANIMETRIA E KATIT PËRDHE

Shkalla: 1:400

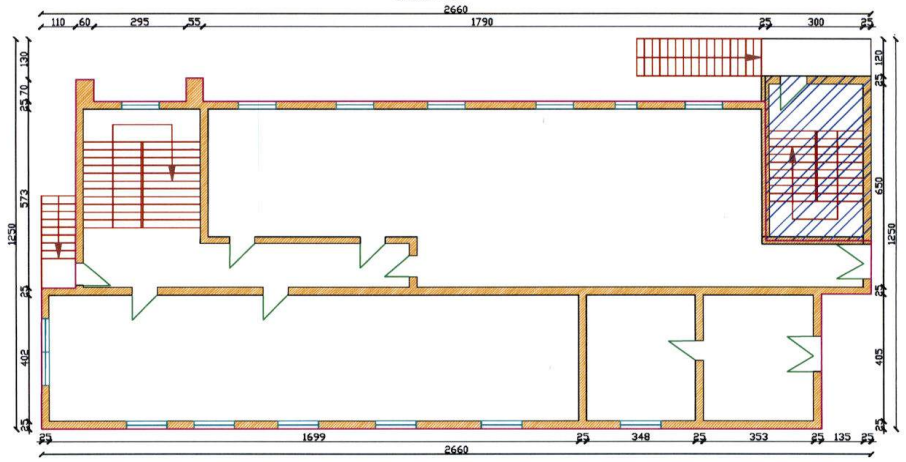

FRAGMENTI I HARTËS KADASTRALE

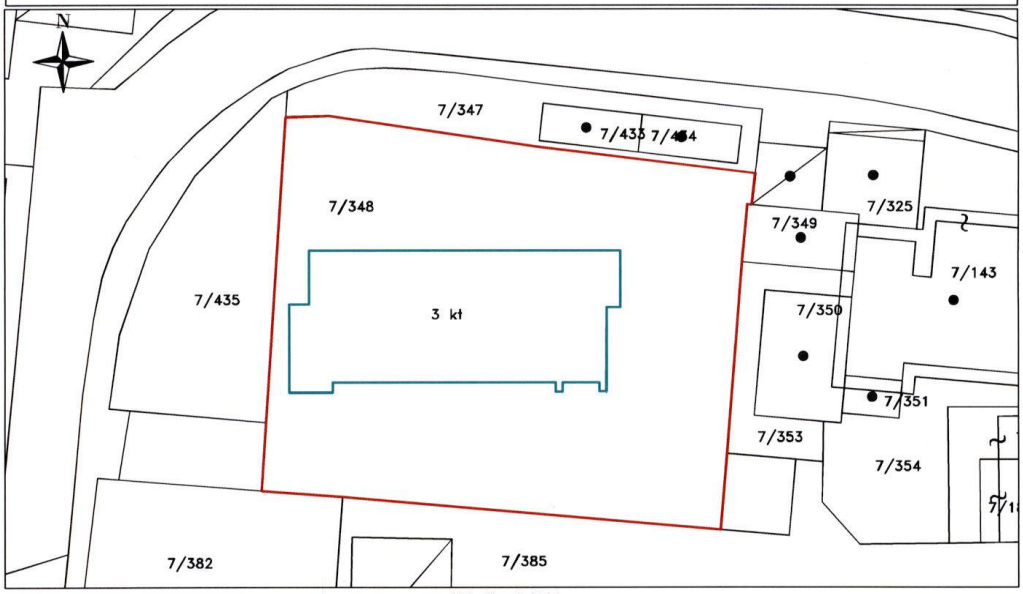

Shkalla: 1:1000

SHPJEGUES

TRUALLI FUNKSIONAL, 1088 m²

GJURMA E NDËRTIMIT, 269.4 m²

NDËRTESA PËRDORET NGA MINSTRIA E BUJQËSISË DHE ZHVILLIMIT RURAL DHE NGA MINISTRIA E TURIZMIT DHE MJEDISIT SIPAS PLANIMETRIVE. TRUALLI ËSHTË NË BASHKËADMINISTRIM NDËRMJET DY MINISTRIVE.

ASHK	OBJEKT 3 KATE
nr. Fletes: A-01	Emertimi i fletes: PLANIMETRIA E KATIT PËRDHE
Shkalla: 1:400	PRONARI/BASHKEPRONARET: MINISTRIA E BUJQESISE DHE ZHVILLIMIT RURAL, MINISTRIA E TURIZMIT DHE MJEDISIT
Data e pergatitjes: 31/07/2025	

REALIZOI PER ASHK:
SPECIALISTI: ROLAND D...
NENSHKRIMI

KONFIRMOI PER ASHK:
PERG.J. SEKTORI ...
NENSHKRIMI/VULA

KONFIRMOI PER INSTITUCIONIN
NENSHKRIMI/VULA

REPUBLIKA E SHQIPËRISË MINISTRIA E BUJQËSISË DHE ZHVILLIMIT RURAL SEKRETARIA