VENDIM
Nr. 249, datë 10.4.2026

PËR MIRATIMIN E LISTËS SË INVENTARIT TË PRONAVE TË PALUAJTSHME SHTETËRORE, TË CILAT I KALOJNË NË PËRGJEGJËSI ADMINISTRIMI MINISTRISË SË INFRASTRUKTURËS DHE ENERGJISË, PËR OPERATORIN E SISTEMIT TË SHPËRNDARJES SHA

(Ndryshuar me VKM nr. 573, datë 22.7.2026)

(i përditësuar)

Në mbështetje të nenit 100 të Kushtetutës dhe të neneve 8, pika 3, e 13, të ligjit nr. 8743, datë 22.2.2001, "Për pronat e paluajtshme të shtetit", të ndryshuar, me propozimin e Kryeministrit, Këshilli i Ministrave

VENDOSI:

1. Miratimin e listës së inventarit të pronave të paluajtshme shtetërore, të cilat i kalojnë në përgjegjësi administrimi Ministrisë së Infrastrukturës dhe Energjisë, për Operatorin e Sistemit të Shpërndarjes sh.a., sipas formularëve dhe plan-rilevimeve, që i bashkëlidhen këtij vendimi, për ushtrimin e veprimtarisë, sipas fushës së përgjegjësisë shtetërore.

2. Lista përbëhet, gjithsej, nga 29 (njëzet e nëntë) fletë formulari, 29 (njëzet e nëntë) plan-rilevime dhe është pjesë përbërëse e këtij vendimi.

3. Ministrisë së Infrastrukturës dhe Energjisë dhe Operatorit të Sistemit të Shpërndarjes sh.a., u ndalohet të ndryshojnë destinacionin e përdorimit të pronave të përcaktuara në pikën 1 të këtij vendimi, apo t'i tjetërsojnë ato.

4. Ngarkohen Ministria e Infrastrukturës dhe Energjisë, Operatori i Sistemit të Shpërndarjes, sh.a., dhe Agjencia Shtetërore e Kadastrës për zbatimin e këtij vendimi.

Ky vendim hyn në fuqi menjëherë dhe botohet në Fletoren Zyrtare.

KRYEMINISTËR
Edi Rama

2. FORMULAR I PËRDITËSIMIT TË PRONËS

Identifikoi pronën: Gjergji STAVRE
Shef Sektori i Shërbimeve Mbështetëse, Drejtoria e Tensionit të Lartë
(emri, mbiemri, pozicioni zyrtar)

Institucioni Qendror Shtetëror
Ministria e Infrastrukturës dhe Energjisë

Supervizoi: Olsi NGJELA,
Drejtor i Drejtorisë së Tensionit të Lartë OSSH SH.A.
(emri, mbiemri, pozicioni zyrtar)

Aprovoi: Blendian DALIPI
Administrator i Shoqërisë OSSH SH.A.
(emri, mbiemri, pozicioni zyrtar, tel., firma, vula)

Nr. rendor	Zona Kadastrale & Indeksi i hartës	Nr. i Pasurisë	Lloji i Pasurisë	Emërtesa e Pasurisë. Adresa	Sipërfaqja e pasurisë *(m ²)*	Nga Sipërfaqja		Funksioni për të cilin përdoret prona/pasuria	Institucioni me përgjegjësi Administrative / pronësi	Institucioni përdorues i pasurisë. Statusi juridik i përdorimit.	Inventarizuar me VKM	Të dhëna të tjera. *(Shënime të veçanta)*
						Truall *(m²)*	Ndërtesë *(m²)*					
4	3965 EL; C-9 EL; D-9	5/ 1	Truall	**N/Stac. nr.1** *(Metalurgji)* Rruga e Komunës Elbasan	1208	1208	0	Për Transformim të energjisë elektrike	**M.I.E.**	**O.S.SH. sh.a. DTL Njësia Jug-Lindje**		
	TOTAL		Truall + Ndërtesë		1208	1208	0					

PLAN RILEVIMI PER PUNIME KADASTRALE

PRONARI: REPUBLIKA E SHQIPËRISË DATE: 22.07.2025 QELLIMI : Perditesim/Regjistrim pasurie

VENDNDODHJA

BASHKIA ELBASAN; DVASHK/ZVASHK ELBASAN; ZONA KADASTRALE :3965; NUMRI PASURISE: 5/1; Vol.5; Fq. 81 INDEX HARTE: EL;C-9, D-9

TE DHENAT E PASURISE

LLOJI I PASURISE: TRUALL SIP. PASURISE=1208.0m2 SIPERFAQE GJURMES NDERTIMIT=0m2 NUMRI KATEVE

X=502370.534
Y=4551678.437

KORNIZA REFERUESE GJEODEZIKE SHQIPTARE

X=502743.964
Y=4551678.437

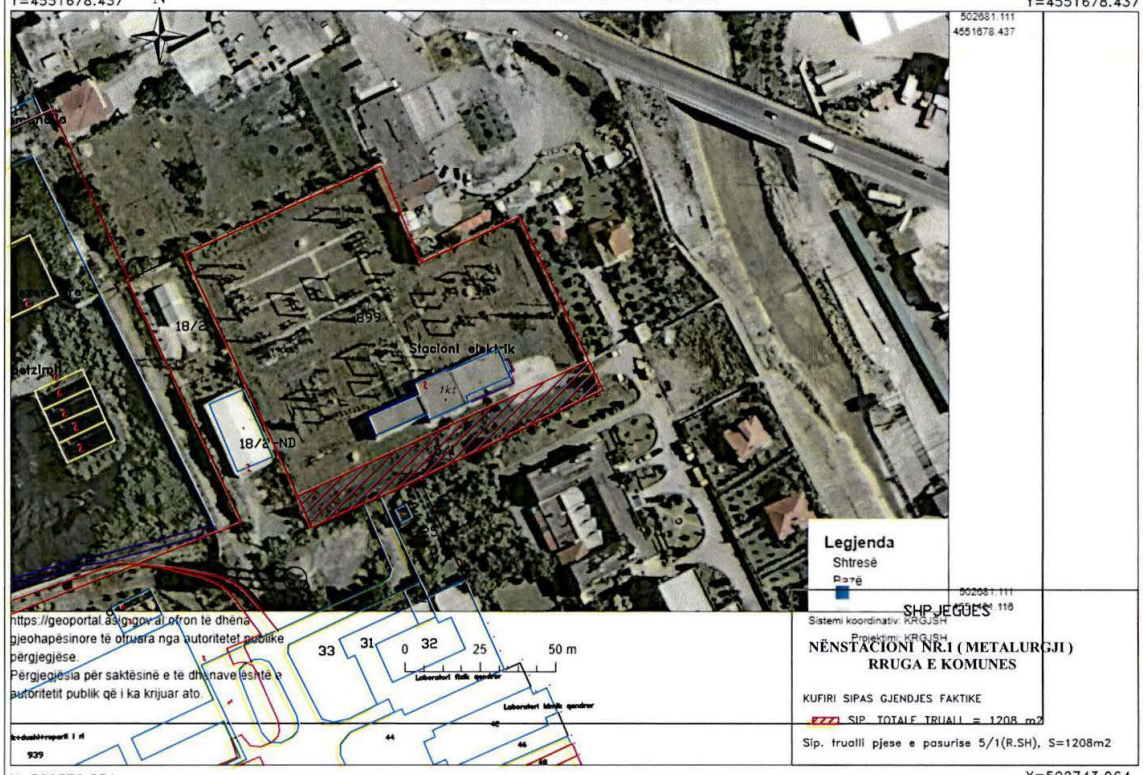

X=502370.534
Y=4551430.365

SH 1:2000

X=502743.964
Y=4551430.365

Nr.	ORIENTIMI	PERDORIMI	TIPI KUFIRIT	KUFITARI	ID/NIPT	SHENIME TE REALIZUESIT
1	VERI		TRUALL	899		
2	JUG		TIPI KUFIRIT	Z.K 1258		
3	LINDJE		TIPI KUFIRIT	Z.K 1258		
4	PERENDIM		TRUALL	18/2		

REALIZOI PER OSSH SHA

EMRI: ING.LULA SPAHA

LICENCA:

KOMPANIA:

NIPT:

NENSHKRIMI/VULA _____

Lula Spaha

Digitally signed by Lula Spaha
Date: 2025.08.04 08:46:52 +02'00'

REALIZOI PER ASHK

SPECIALISTI

DVASHK ELBASAN

NENSHKRIMI _____

KONFIRMOI

PERGJEGJESI/DREJTORI_____

NENSHKRIMI / VULA _____

TEKNOLOGJIA E MATJEVE:T-TERREN , G-GPS, D-MATJE DISTANCASH

Kode per teknologjine e matjeve: T-Terren; Z-Zyre; O-Ortofoto; G-GPS; S-Stacion Total; D-Matje Distancash;

PERCAKTIMI KUFIRIT:_____

Kode per percaktimin e kufirit:P-Përfaqësues i Pronarve; K-Kufitarët të Gjithë; KP-Kufitarët Pjesërisht; PB-Përfaqësues Bashkie, HK-Harta Kadastrale;

SHENIME TE VECANTA:

NËNSTACIONI NR.1 (METALURGJI)
RRUGA E KOMUNES

Kode per teknologjine e matjeve dhe percaktimi kufirit: T-Terren; Z-Zyre; O-Ortofoto; G-GPS; S-Stacion Total; D-Matje Distancash; P-Përfaqësues i Pronarve; K-Kufitarët të Gjithë; KP-Kufitarët Pjesërisht; PB-Përfaqësues Bashkie, HK-Harta Kadastrale

1. FORMULAR I PËRDITËSIMIT TË PRONËS

Identifikoi pronën: Gjergji STAVRE
Shef Sektori i Shërbimeve Mbështetëse, Drejtoria e Tensionit të Lartë
(emri, mbiemri, pozicioni zyrtar)

Institucioni Qendror Shtetëror
Ministria e Infrastrukturës dhe Energjisë

Supervizoi: Olsi NGJELA,
Drejtor i Drejtorisë së Tensionit të Lartë OSSH SH.A.
(emri, mbiemri, pozicioni zyrtar)

Aprovoi: Blendian DALIPI
Administrator i Shoqërisë OSSH SH.A.
(emri, mbiemri, pozicioni zyrtar, tel., firma, vula)

Nr. rendor	Zona Kadastrale & Indeksi i hartës	Nr. i Pasurisë	Lloji i Pasurisë	Emërtesa e Pasurisë. Adresa	Sipërfaqja e pasurisë *(m ²)*	Nga Sipërfaqja		Funksioni për të cilin përdoret prona/pasuria	Institucioni me përgjegjësi Administrative / pronësi	Institucioni përdorues i pasurisë. Statusi juridik i përdorimit.	Inventarizuar me VKM	Të dhëna të tjera. *(Shënime të veçanta)*
						Truall *(m²)*	Ndërtesë *(m²)*					
5	3965 EL; E-7	189/1	Truall	**N/Stacioni nr.2** ***(Bradashesh)*** Lagja *"Skënderbej"* Rruga e Uzinës Elbasan	129.5	129.5	0	Për Transformim të energjisë elektrike	**M.I.E.**	**O.S.SH. sh.a. DTL Njësia Jug-Lindje**		
	TOTAL		Truall + Ndërtesë		129.5	129.5	0					

PLAN RILEVIMI PER PUNIME KADASTRALE

PRONARI: REPUBLIKA E SHQIPËRISË DATE: 22.07.2025 QELLIMI : Përditësim/Regjistrim pasurie

VENDNDODHJA

BASHKIA ELBASAN; DVASHK/ZVASHK ELBASAN; ZONA KADASTRALE :3965; NUMRI PASURISE: 189/1 INDEX HARTE: EL;E-7

TE DHENAT E PASURISE

LLOJI I PASURISE:TRUALL SIP. PASURISE=249 m2 SIPERFAQE GJURMES NDERTIMIT NUMRI KATEVE

X=501615.131
Y=4551085.162

KORNIZA REFERUESE GJEODEZIKE SHQIPTARE

X=501801.846
Y=4551085.162

X=501615.131
Y=4550961.126

SH 1:1000

X=501801.846
Y=4550961.126

Nr.	ORIENTIMI	PERDORIMI	TIPI KUFIRIT	KUFITARI	ID/NIPT	SHENIME TE REALIZUESIT
1	VERI		TRUALL	189/1		
2	JUG		TRUALL	898		
3	LINDJE		TRUALL	159		
4	PERENDIM		TRUALL	198		

REALIZOI PER OSSH SHA

EMRI: ING.LULA SPAHA

LICENCA:

KOMPANIA:

NIPT:

NENSHKRIMI/VULA _____

Lula Spaha

Digitally signed by Lula Spaha
Date: 2025.08.04 08:46:49 +02'00'

REALIZOI PER ASHK

SPECIALISTI

DVASHK ELBASAN

NENSHKRIMI _____

KONFIRMOI

PERGJEGJESI/DREJTORI _____

NENSHKRIMI / VULA _____

TEKNOLOGJIA E MATJEVE:T-TERREN , G-GPS, D-MATJE DISTANCASH

Kode per teknologjine e matjeve: T-Terren; Z-Zyre; O-Ortofoto; G-GPS; S-Stacion Total; D-Matje Distancash;

PERCAKTIMI KUFIRIT:_____

Kode per percaktimin e kufirit:P-Përfaqësues i Pronarve; K-Kufitarët të Gjithë; KP-Kufitarët Pjesërisht; PB-Përfaqësues Bashkie, HK-Harta Kadastrale;

SHENIME TE VECANTA:

NËNSTACIONI NR.2
LAGJA SKENDERBEJ, BRADASHESH

Kode per teknologjine e matjeve dhe percaktimi kufirit: T-Terren; Z-Zyre; O-Ortofoto; G-GPS; S-Stacion Total; D-Matje Distancash; P-Përfaqësues i Pronarve; K-Kufitarët të Gjithë; KP-Kufitarët Pjesërisht; PB-Përfaqësues Bashkie, HK-Harta Kadastrale

2. FORMULAR I PËRDITËSIMIT TË PRONËS

Identifikoi pronën: Gjergji STAVRE
Shef Sektori i Shërbimeve Mbështetëse, Drejtoria e Tensionit të Lartë
(emri, mbiemri, pozicioni zyrtar)

Institucioni Qendror Shtetëror
Ministria e Infrastrukturës dhe Energjisë

Supervizoi: Olsi NGJELA,
Drejtor i Drejtorisë së Tensionit të Lartë OSSH SH.A.
(emri, mbiemri, pozicioni zyrtar)

Aprovoi: Blendian DALIPI
Administrator i Shoqërisë OSSH SH.A.
(emri, mbiemri, pozicioni zyrtar, tel., firma, vula)

Nr. rendor	Zona Kadastrale & Indeksi i hartës	Nr. i Pasurisë	Lloji i Pasurisë	Emërtesa e Pasurisë. Adresa	Sipërfaqja e pasurisë *(m ²)*	Nga Sipërfaqja		Funksioni për të cilin përdoret prona/pasuria	Institucioni me përgjegjësi Administrative / pronësi	Institucioni përdorues i pasurisë. Statusi juridik i përdorimit.	Inventarizuar me VKM	Të dhëna të tjera. *(Shënime të veçanta)*
						Truall *(m²)*	Ndërtesë *(m²)*					
1	3965 EL; G-9	388/2	Truall	**N/Stacioni nr.3** ***(Metalurgji)*** Rruga e Uzinës nr.12 Elbasan	123	123	0	Për Transformim të energjisë elektrike	**M.I.E.**	**O.S.SH. sh.a. DTL Njësia Jug-Lindje**		
	3965 EL; G-9	858/12	Truall	"	65.5	65.5	0	"	"	"	"	
	TOTAL		Truall + Ndërtesë		188.5	188.5	0					

PLAN RILEVIMI PER PUNIME KADASTRALE

PRONARI: SHTET DATE: 24.01.2025 QELLIMI : Perditesim/Regjistrim pasurie

VENDNDODHJA

BASHKIA ELBASAN; DVASHK/ZVASHK ELBASAN; ZONA KADASTRALE :3965; NUMRI PASURISE: 388/2, 858/12 INDEX HARTE: EL;G-9

TE DHENAT E PASURISE

LLOJI I PASURISE:TRUALL SIP. TOTALE E PASURISE=123m2

LLOJI I PASURISE:TRUALL SIP. TOTALE E PASURISE=21024.93m2 SIPERFAQE GJURMES NDERTIMIT=0m2 NUMRI KATEVE 1,3

X=502716.782
Y=4550622.113

KORNIZA REFERUESE GJEODEZIKE SHQIPTARE

X=502903.497
Y=4550622.113

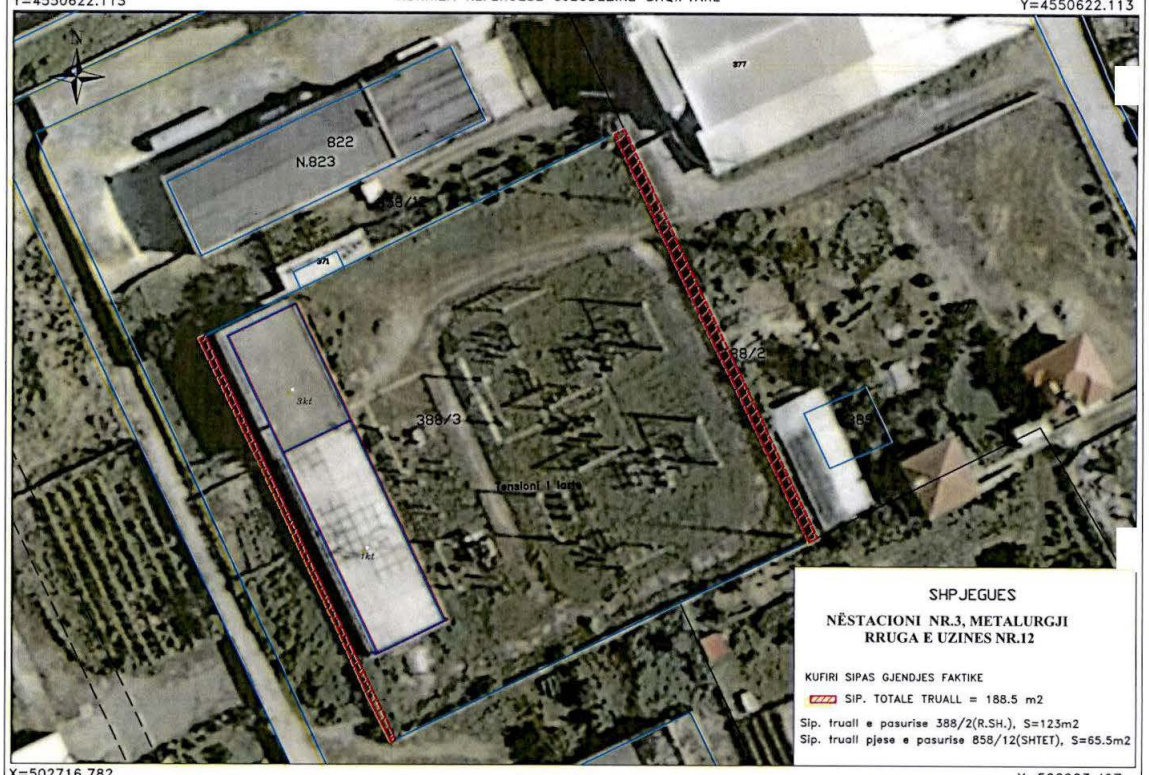

SHPJEGUES

NËSTACIONI NR.3, METALURGJI
RRUGA E UZINES NR.12

KUFIRI SIPAS GJENDJES FAKTIKE

SIP. TOTALE TRUALL = 188.5 m2

Sip. truall e pasurise 388/2(R.SH.), S=123m2

Sip. truall pjese e pasurise 858/12(SHTET), S=65.5m2

X=502716.782
Y=4550489.077

SH 1:1000

X=502903.497
Y=4550489.077

Nr.	ORIENTIMI	PERDORIMI	TIPI KUFIRIT	KUFITARI	ID/NIPT	SHENIME TE REALIZUESIT
1	VERI		TRUALL	858/12		
2	JUG		TRUALL	858/12		
3	LINDJE		TRUALL	388/3, 377		
4	PERENDIM		TRUALL	858/12, 388/3		

REALIZOI PER OSSH SHA

EMRI: ING.LULA SPAHA

LICENCA:

KOMPANIA:

NIPT:

NENSHKRIMI/VULA _____

REALIZOI PER ASHK

SPECIALISTI ING. MENTOR TOLA

DVASHK ELBASAN

NENSHKRIMI ___sh.a

KONFIRMOI

PERGJEGJESI/DREJTORI_____

NENSHKRIMI / VULA _____

Lula Spaha

Digitally signed by Lula Spaha
Date: 2025.08.04 14:23:38 +02'00'

TEKNOLOGJIA E MATJEVE:T-TERREN , G-GPS, D-MATJE DISTANCASH

Kode per teknologjine e matjeve: T-Terren; Z-Zyre; O-Ortofoto; G-GPS; S-Stacion Total; D-Matje Distancash;

PERCAKTIMI KUFIRIT: HK

Kode per percaktimin e kufirit:P-Përfaqësues i Pronarve; K-Kufitarët të Gjithë; KP-Kufitarët Pjesërisht; PB-Përfaqësues Bashkie, HK-Harta Kadastrale;

SHENIME TE VECANTA:

NËSTACIONI NR.3, METALURGJI
RRUGA E UZINES NR.12

Kode per teknologjine e matjeve dhe percaktimi kufirit: T-Terren; Z-Zyre; O-Ortofoto; G-GPS; S-Stacion Total; D-Matje Distancash; P-Përfaqësues i Pronarve; K-Kufitarët të Gjithë; KP-Kufitarët Pjesërisht; PB-Përfaqësues Bashkie, HK-Harta Kadastrale

1. FORMULAR I PËRDITËSIMIT TË PRONËS

Identifikoi pronën: Gjergji STAVRE
Shef Sektori i Shërbimeve Mbështetëse, Drejtoria e Tensionit të Lartë
(emri, mbiemri, pozicioni zyrtar)

Institucioni Qendror Shtetëror
Ministria e Infranstrukturës dhe Energjisë

Supervizoi: Olsi NGJELA,
Drejtor i Drejtorisë së Tensionit të Lartë OSSH SH.A.
(emri, mbiemri, pozicioni zyrtar)

Aprovoi: Blendian DALIPI
Administrator i Shoqërisë OSSH SH.A.
(emri, mbiemri, pozicioni zyrtar, tel., firma, vula)

Nr. rendor	Zona Kadastrale & Indeksi i hartës	Nr. i Pasurisë	Lloji i Pasurisë	Emërtesa e Pasurisë. Adresa	Sipërfaqja e pasurisë *(m ²)*	Nga Sipërfaqja		Funksioni për të cilin përdoret pronë/pasuria	Institucioni me përgjegjësi Administrative / pronësi	Institucioni përdorues i pasurisë. Statusi juridik i përdorimit.	Inventarizuar me VKM	Të dhëna të tjera. *(Shënime të veçanta)*
						Truall *(m²)*	Ndërtesë *(m²)*					
2	1085 K-34-101-(177-C)	58/4/1	Nënstacion elektrik	**N/Stacioni nr.4** ***(Balldren)*** Rruga *"Mema"* Elbasan	1235	1235	0	Për Transformim të energjisë elektrike	**M.I.E.**	**O.S.SH. sh.a. DTL Njësia Jug-Lindje**		
	1085 K-34-101-(177-C)	58/3	Arë	"	63.3	63.3	0	"	"	"		
	1085 K-34-101-(177-C)	58/7	Arë	"	38	38	0	"	"	"		
	1085 K-34-101-(177-C)	58/2	Arë	"	31.7	31.7	0	"	"	"		
	1085 K-34-101-(177-C)	58/6	Arë	"	29.7	29.7	0	"	"	"		
	1085 K-34-101-(177-C)	58/5	Rrugë	"	8.8	8.8	0	"	"	"		
	TOTAL		Truall + Ndërtesë		1406.5	1406.5	0					

PLAN RILEVIMI PER PUNIME KADASTRALE

PRONARI: SHTET | DATE: 23.07.2025 | QELLIMI : Përditësim/Regjistrim pasurie

VENDNDODHJA

BASHKIA ELBASAN; DVASHK/ZVASHK ELBASAN; ZONA KADASTRALE :1085; NUMRI PASURISE: 58/4/1, 58/7, 58/6 58/5, 58/2, 58/3 INDEX HARTE: K-34-101-(177-C)

TE DHENAT E PASURISE

LLOJI I PASURISE:Nënstacion elektrik, arë, arë, rrugë, arë, arë

SIP. PASURIE TOTAL S=1235m2, S=612m2, S=466m2 S=167m2, S=363m2, S=4045m2

SIP.GJURMES NDERTIMIT; NUMRI KATEVE

X=500207.982
Y=4550343.556

KORNIZA REFERUESE GJEODEZIKE SHQIPTARE

X=500394.697
Y=4550343.556

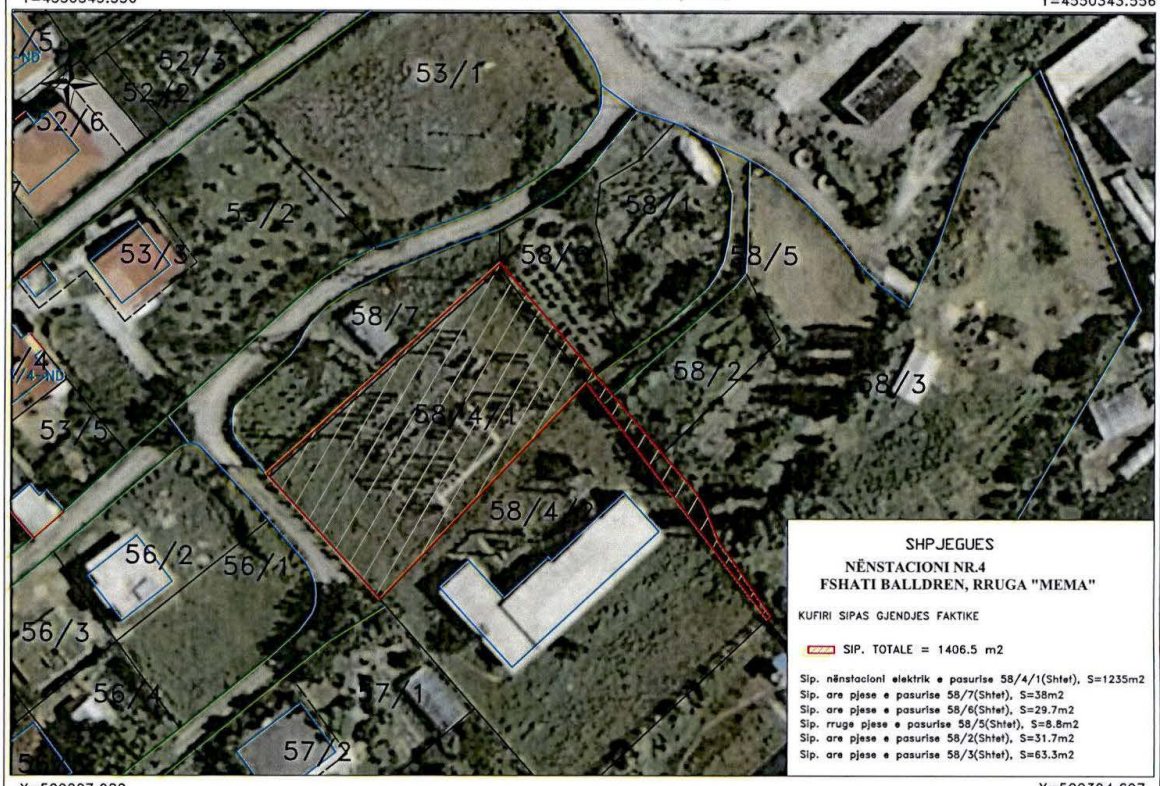

SHPJEGUES

NËNSTACIONI NR.4
FSHATI BALLDREN, RRUGA "MEMA"

KUFIRI SIPAS GJENDJES FAKTIKE

SIP. TOTALE = 1406.5 m2

Sip. nënstacioni elektrik e pasurise 58/4/1(Shtet), S=1235m2
Sip. are pjese e pasurise 58/7(Shtet), S=38m2
Sip. are pjese e pasurise 58/6(Shtet), S=29.7m2
Sip. rruge pjese e pasurise 58/5(Shtet), S=8.8m2
Sip. are pjese e pasurise 58/2(Shtet), S=31.7m2
Sip. are pjese e pasurise 58/3(Shtet), S=63.3m2

X=500207.982
Y=4550219.52

SH 1:1000

X=500394.697
Y=4550219.52

Nr.	ORIENTIMI	PERDORIMI	TIPI KUFIRIT	KUFITARI	ID/NIPT	SHENIME TE REALIZUESIT
1	VERI		Arë	58/7		
2	JUG		Nënstacion elektrik	58/4/2		
3	LINDJE		Arë	58/2, 58/3, 58/6		
4	PERENDIM		Rrugë	56/17		

REALIZOI PER OSSH SHA

EMRI: ING. LULA SPAHA

LICENCA:

KOMPANIA:

NIPT:

NENSHKRIMI/VULA

Digitally signed by Lula Spaha
Date: 2025.08.04 14:25:03 +02'00'

REALIZOI PER ASHK

SPECIALISTI

DVASHK ELBASAN

NENSHKRIMI _____

KONFIRMOI

PERGJEGJESI/DREJTORI_____

NENSHKRIMI / VULA _____

TEKNOLOGJIA E MATJEVE:T-TERREN , G-GPS, D-MATJE DISTANCASH

Kode per teknologjine e matjeve: T-Terren; Z-Zyre; O-Ortofoto; G-GPS; S-Stacion Total; D-Matje Distancash;

PERCAKTIMI KUFIRIT: HK

Kode per percaktimin e kufirit:P-Përfaqësues i Pronarve; K-Kufitarët të Gjithë; KP-Kufitarët Pjesërisht; PB-Përfaqësues Bashkie, HK-Harta Kadastrale;

SHENIME TE VECANTA:

NËNSTACIONI NR.4
FSHATI BALLDREN, RRUGA "MEMA"

Kode per teknologjine e matjeve dhe percaktimi kufirit: T-Terren; Z-Zyre; O-Ortofoto; G-GPS; S-Stacion Total; D-Matje Distancash; P-Përfaqësues i Pronarve; K-Kufitarët të Gjithë; KP-Kufitarët Pjesërisht; PB-Përfaqësues Bashkie, HK-Harta Kadastrale

2. FORMULAR I PËRDITËSIMIT TË PRONËS

Identifikoi pronën: Gjergji STAVRE
Shef Sektori i Shërbimeve Mbështetëse, Drejtoria e Tensionit të Lartë
(emri, mbiemri, pozicioni zyrtar)

Institucioni Qendror Shtetëror
Ministria e Infrastrukturës dhe Energjisë

Supervizoi: Olsi NGJELA,
Drejtor i Drejtorisë së Tensionit të Lartë OSSH SH.A.
(emri, mbiemri, pozicioni zyrtar)

Aprovoi: Blendjan DALIPI
Administrator i Shoqërisë OSSH SH.A.
(emri, mbiemri, pozicioni zyrtar, tel., firma, vula)

Nr. rendor	Zona Kadastrale & Indeksi i hartës	Nr. i Pasurisë	Lloji i Pasurisë	Emërtesa e Pasurisë. Adresa	Sipërfaqja e pasurisë *(m ²)*	Nga Sipërfaqja		Funksioni për të cilin përdoret prona/pasuria	Institucioni me përgjegjësi Administrative / pronësi	Institucioni përdorues i pasurisë. Statusi juridik i përdorimit.	Inventarizuar me VKM	Të dhëna të tjera. *(Shënime të veçanta)*
						Truall *(m²)*	Ndërtesë *(m²)*					
3	3764 K-34-100-(208-D)	100/24/2	Shesh	**N/Stacioni nr.5** *(Vidhas)* Rruga e Nënstacionit Elbasan	900	900	0	Për Transformim të energjisë elektrike	**M.I.E**	**O.S.SH. sh.a. DTL Njësia Jug-Lindje**		
	TOTAL		Truall + Ndërtesë		900	900	0					

PLAN RILEVIMI PER PUNIME KADASTRALE

PRONARI: REPUBLIKA E SHQIPERISË DATE: 22.07.2025 QELLIMI : Përditësim/Regjistrim pasurie

VENDNDODHJA
BASHKIA ELBASAN; DVASHK/ZVASHK ELBASAN; ZONA KADASTRALE :3764; NUMRI PASURISE: 100/24/2 INDEX HARTE: K-34-100-(208-D)

TE DHENAT E PASURISE

LLOJI I PASURISE: SHESH SIP.PASURISE TRUALL ;S=5368m2 SIP.PASURISE NDERTESE; NUMRI KATEVE

X=499068.554
Y=4548245.020

KORNIZA REFERUESE GJEODEZIKE SHQIPTARE

X=499535.342
Y=4548245.020

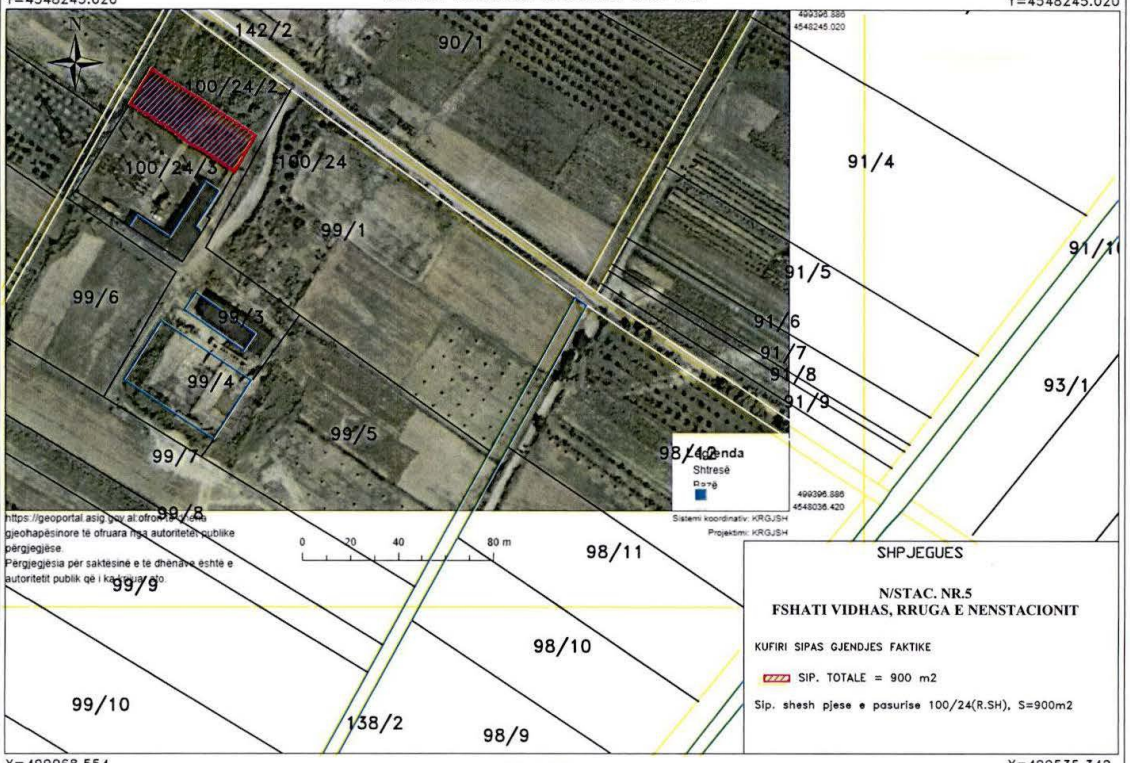

X=499068.554
Y=4547934.93

SH 1:2500

X=499535.342
Y=4547934.93

SHPJEGUES

N/STAC. NR.5
FSHATI VIDHAS, RRUGA E NENSTACIONIT

KUFIRI SIPAS GJENDJES FAKTIKE

SIP. TOTALE = 900 m2

Sip. shesh pjese e pasurise 100/24(R.SH), S=900m2

Nr.	ORIENTIMI	PERDORIMI	TIPI KUFIRIT	KUFITARI	ID/NIPT	SHENIME TE REALIZUESIT
1	VERI		SHESH	100/24/2		
2	JUG		SHESH	100/24/2		
3	LINDJE		TRUALL	100/24/3		
4	PERENDIM		SHESH	100/24/2		

REALIZOI PER OSSH SHA

EMRI: ING.LULA SPAHA
LICENCA: Lula
KOMPANIA: Spaha
NIPT:
NENSHKRIMI/VULA _____

Digitally signed by Lula Spaha
Date: 2025.08.04 08:46:47 +02'00'

REALIZOI PER ASHK
SPECIALISTI
DVASHK ELBASAN
NENSHKRIMI _____

KONFIRMOI
PERGJEGJESI/DREJTORI _____
NENSHKRIMI / VULA _____

TEKNOLOGJIA E MATJEVE:T-TERREN , G-GPS, D-MATJE DISTANCASH

Kode per teknologjine e matjeve: T-Terren; Z-Zyre; O-Ortofoto; G-GPS; S-Stacion Total; D-Matje Distancash;

PERCAKTIMI KUFIRIT:_____

Kode per percaktimin e kufirit:P-Përfaqësues i Pronarve; K-Kufitarët të Gjithë; KP-Kufitarët Pjesërisht; PB-Përfaqësues Bashkie, HK-Harta Kadastrale;

SHENIME TE VEÇANTA:

PRONARI/BASHKEPRONARET-DEKLARIM MBI MARREDHENIET ME KUFITARET

EMRI_____

NENSHKRIMI _____

Kode per teknologjine e matjeve dhe percaktimi kufirit: T-Terren; Z-Zyre; O-Ortofoto; G-GPS; S-Stacion Total; D-Matje Distancash; P-Përfaqësues i Pronarve; K-Kufitarët të Gjithë; KP-Kufitarët Pjesërisht; PB-Përfaqësues Bashkie, HK-Harta Kadastrale

1. FORMULAR I PËRDITËSIMIT TË PRONËS

Institucioni Qendror Shtetëror
Ministria e Infranstrukturës dhe Energjisë

Identifikoi pronën: Gjergji STAVRE
Shef Sektori i Shërbimeve Mbështetëse, Drejtoria e Tensionit të Lartë
(emri, mbiemri, pozicioni zyrtar)
Supervizoi: Olsi NGJELA,
Drejtor i Drejtorisë së Tensionit të Lartë OSSH SH.A.
(emri, mbiemri, pozicioni zyrtar)
Aprovoi: Blendian DALIPI
Administrator i Shoqërisë OSSH SH.A.
(emri, mbiemri, pozicioni zyrtar, tel., firma, vula)

Nr. rendor	Zona Kadastrale & Indeksi i hartës	Nr. i Pasurisë	Lloji i Pasurisë	Emërtesa e Pasurisë. Adresa	Sipërfaqja e pasurisë *(m ²)*	Nga Sipërfaqja		Funksioni për të cilin përdoret prona/pasuria	Institucioni me përgjegjësi Administrative / pronësi	Institucioni përdorues i pasurisë. Statusi juridik i përdorimit.	Inventarizuar me VKM	Të dhëna të tjera. *(Shënime të veçanta)*
						Truall *(m²)*	Ndërtesë *(m²)*					
4	1838 K-34-112-(84-A)	48/7	Nënçentral elektrik	**N/Stacioni 35/10 KV** ***Mërtish*** Rruga e Gradishtës,	1756	1756	0	Për Transformim të energjisë elektrike	**M.I.E.**	**O.S.SH. sh.a. DTL Njësia Jug-perëndim**		
	TOTAL		Truall + ndërtesë		1756	1756	0					

PLAN RILEVIMI PER PUNIME KADASTRALE

KERKUESI : SHTET | DATE :31.07.2025 | QELLIMI : Përditësim/Rregjistrim pasurie

VENDNDODHJA

BASHKIA LUSHNJE; DVASHK/ZVASHK LUSHNJE ZONA KADASTRALE :1838; NUMRI PASURISE: 48/7,VOL.7 ,FQ.103 INDEX HARTE: K-34-112-(84-A)

TE DHENAT E PASURISE

LLOJI I PASURISE:N/Çentral elektrik | SIPERFAQE TOTALE S=1756 m2 | SIPËRFAQE NDERTIMIT | NUMRI KATEVE

X=466181.486
Y=4528338.078

KORNIZA REFERUESE GJEODEZIKE SHQIPTARE

X=466638.274
Y=4528338.078

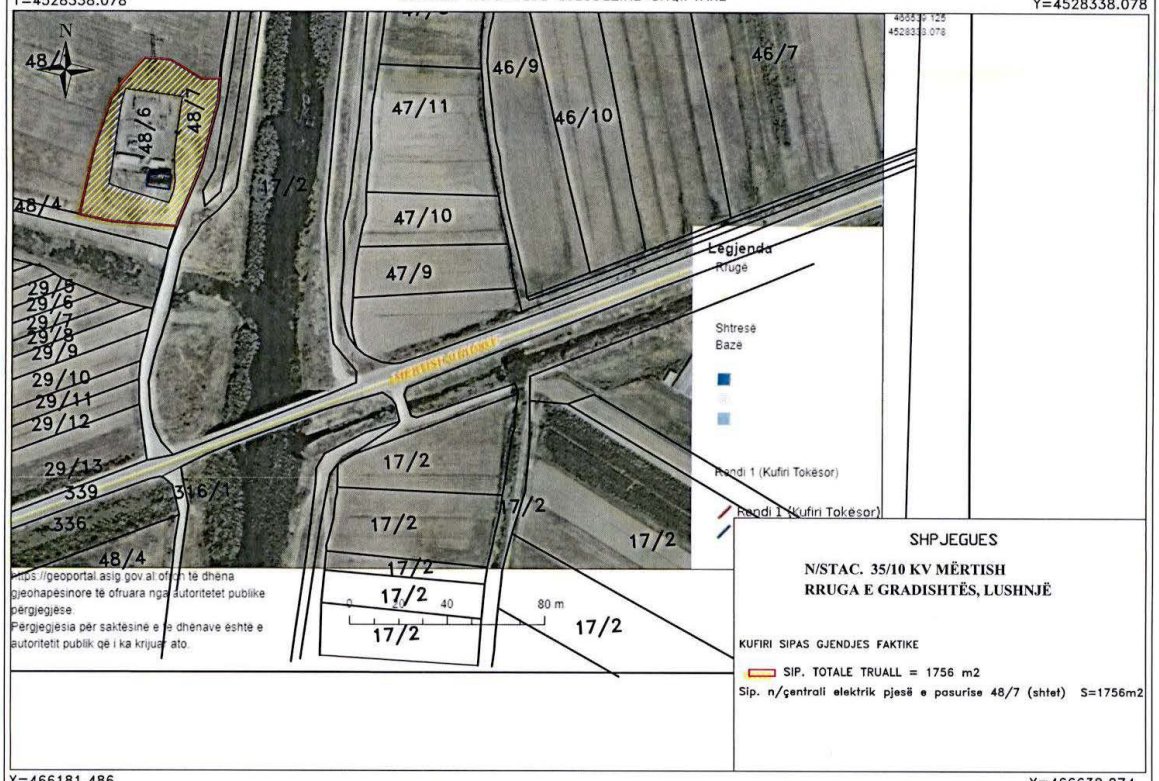

SHPJEGUES

N/STAC. 35/10 KV MËRTISH
RRUGA E GRADISHTËS, LUSHNJË

KUFIRI SIPAS GJENDJES FAKTIKE

SIP. TOTALE TRUALL = 1756 m2

Sip. n/çentrali elektrik pjesë e pasurise 48/7 (shtet) S=1756m2

X=466181.486
Y=4528027.988

0 0.127 0.254 Meters

SH 1:2500

X=466638.274
Y=4528027.988

Nr.	ORIENTIMI	PERDORIMI	TIPI KUFIRIT	KUFITARI	ID/NIPT	SHENIME TE REALIZUESIT
1	VERI		ARË	48/1		
2	JUG		RRUGË	48/4		
3	PERËNDIM		ARË	48/1		
4	LINDJE		RRUGË	–		

REALIZOI PER OSHEE GROUP SHA

EMRI: ING. LULA SPAHA

LICENCA:

KOMPANIA:

NIPT:

NENSHKRIMI/VULA _____

Lula Spaha
Digitally signed by Lula Spaha
Date: 2025.08.04 11:27:56 +02'00'

REALIZOI PER ASHK

SPECIALISTI _____

DVASHK LUSHNJE

NENSHKRIMI _____

KONFIRMOI

PERGJEGJESI/DREJTORI _____

NENSHKRIMI / VULA _____

TEKNOLOGJIA E MATJEVE:T-TERREN , G-GPS, D-MATJE DISTANCASH

Kode per teknologjine e matjeve: T-Terren; Z-Zyre; O-Ortofoto; G-GPS; S-Stacion Total; D-Matje Distancash;

PERCAKTIMI KUFIRIT: HK

Kode per percaktimin e kufirit:P-Përfaqësues i Pronarve; K-Kufitarët të Gjithë; KP-Kufitarët Pjesërisht; PB-Përfaqësues Bashkie, HK-Harta Kadastrale;

SHENIME TE VECANTA:

N/STAC. 35/10 KV MËRTISH
RRUGA E GRADISHTËS, LUSHNJË

Kode per teknologjine e matjeve dhe percaktimi kufirit: T-Terren; Z-Zyre; O-Ortofoto; G-GPS; S-Stacion Total; D-Matje Distancash; P-Përfaqësues i Pronarve; K-Kufitarët të Gjithë; KP-Kufitarët Pjesërisht; PB-Përfaqësues Bashkie, HK-Harta Kadastrale

1. FORMULAR I PËRDITËSIMIT TË PRONËS

Identifikoi pronën: Gjergji STAVRE
Shef Sektori i Shërbimeve Mbështetëse, Drejtoria e Tensionit të Lartë
(emri, mbiemri, pozicioni zyrtar)
Supervizoi: Olsi NGJELA,
Drejtor i Drejtorisë së Tensionit të Lartë OSSH SH.A.
(emri, mbiemri, pozicioni zyrtar)
Aprovoi: Blendian DALIPI
Administrator i Shoqërisë OSSH SH.A.
(emri, mbiemri, pozicioni zyrtar, tel., firma, vula)

Institucioni Qendror Shtetëror
Ministria e Infrastrukturës dhe Energjisë

Nr. rendor	Zona Kadastrale & Indeksi i hartës	Nr. i Pasurisë	Lloji i Pasurisë	Emërtesa e Pasurisë. Adresa	Sipërfaqja e pasurisë *(m²)*	Nga Sipërfaqja		Funksioni për të cilin përdoret prona/pasuria	Institucioni me përgjegjësi Administrative / pronësi	Institucioni përdorues i pasurisë. Statusi juridik i përdorimit.	Inventarizuar me VKM	Të dhëna të tjera *(Shënime të veçanta)*
						Truall *(m²)*	Ndërtesë *(m²)*					
9	**1846** J-34-5-(24-D)	**1/328**	Shesh	**N/Stac. 35/10 kV Grapsh** Rruga nacionale *Gjirokastër-Kakavijë* Gjirokastër	699.5	699.5		Për Transformim të energjisë elektrike	**M.I.E**	**O.S.SH. sh.a. DTL Njësia Jug-Perëndim**		
		1/329	Shesh	"	110.5	110.5						
	TOTAL		Truall + ndërtesë		810	810						

PLAN RILEVIMI PER PUNIME KADASTRALE

PRONARI: SHTET | DATE :18.08.2025 | QELLIMI : Përditësim/ Regjistrim pasurie

VENDNDODHJA

BASHKIA DROPULL; DVASHK/ZVASHK GJIROKASTËR; ZONA KADASTRALE :1846; NUMRI PASURISE: 1/328, VOL 5,FQ 91. INDEX HARTE: J-34-5-(40-B)
1/329, VOL 5,FQ 90.

TE DHENAT E PASURISE

LLOJI I PASURISE: SHESH, SHESH | SIPERFAQE TOTALE PASURIE S=1147.9 m2 | SIPERFAQE TOTALE PASURIE S=192.9 m2 | SIPËRFAQE NDERTIMI | NUMRI KATEVE

X=521005.379
Y=4424751.449

KORNIZA REFERUESE GJEODEZIKE SHQIPTARE

X=521192.094
Y=4424751.449

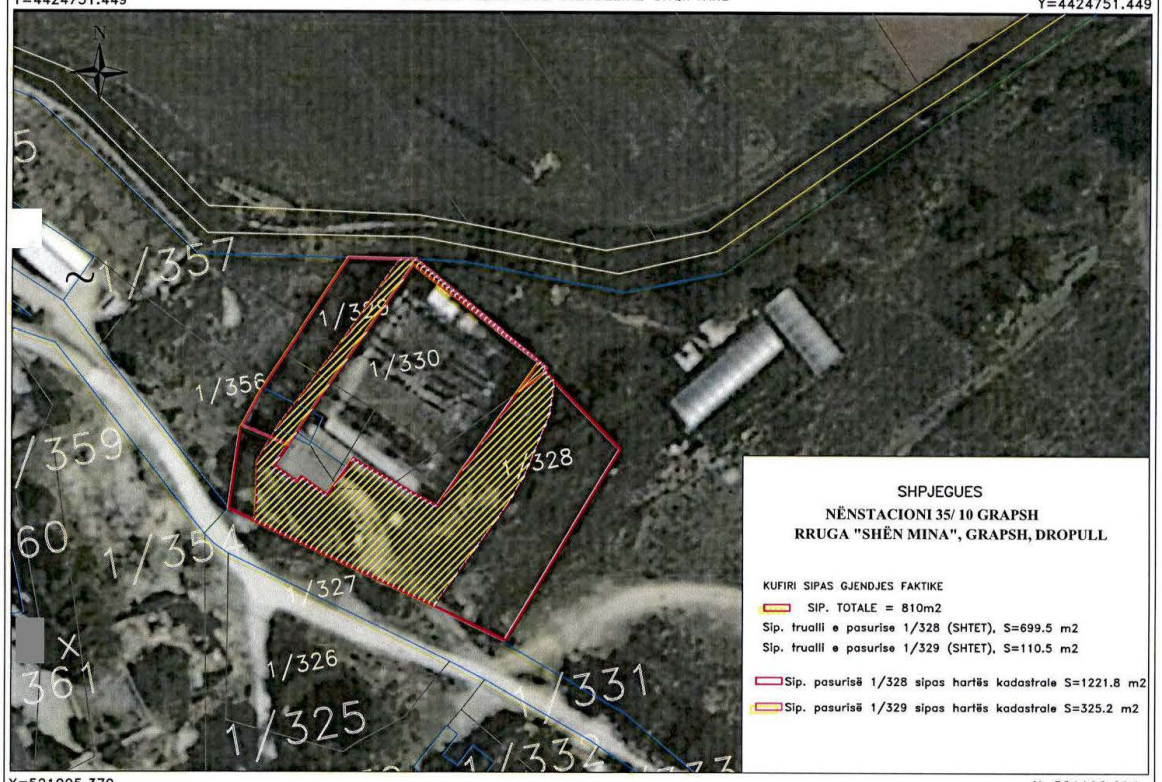

X=521005.379
Y=4424627.413

SH 1:1000

X=521192.094
Y=4424627.413

Nr.	ORIENTIMI	PERDORIMI	TIPI KUFIRIT	KUFITARI	ID/NIPT	SHENIME TE REALIZUESIT
1	VERI		SHESH	3/129		
2	JUG		RRUGË	3/127		
3	PERËNDIM		SHESH	3/129,3/128		
4	LINDJE		SHESH	3/128		

REALIZOI PER OSSH SHA

EMRI: ING.LULA SPAHA

LICENCA:

KOMPANIA:

NIPT:

Lula Spaha

Digitally signed by Lula Spaha
Date: 2025.08.26 13:34:42 +02'00'

NENSHKRIMI/VULA _____

REALIZOI PER ASHK

SPECIALISTI _____

DVASHK GJIROKASTËR

NENSHKRIMI _____

KONFIRMOI

PERGJEGJESI/DREJTORI_____

NENSHKRIMI / VULA _____

TEKNOLOGJIA E MATJEVE:T-TERREN , G-GPS, D-MATJE DISTANCASH

Kode per teknologjine e matjeve: T-Terren; Z-Zyre; O-Ortofoto; G-GPS; S-Stacion Total; D-Matje Distancash;

PERCAKTIMI KUFIRIT: HK

Kode per percaktimin e kufirit:P-Përfaqësues i Pronarve; K-Kufitarët të Gjithë; KP-Kufitarët Pjesërisht; PB-Përfaqësues Bashkie, HK-Harta Kadastrale;

SHENIME TE VECANTA:

N/STACION NR. 35/10 KV GRAPSH

RRUGA NACIONALE GJIROKASTËR-KAKAVIJË

Kode per teknologjine e matjeve dhe percaktimi kufirit: T-Terren; Z-Zyre; O-Ortofoto; G-GPS; S-Stacion Total; D-Matje Distancash; P-Përfaqësues i Pronarve; K-Kufitarët të Gjithë; KP-Kufitarët Pjesërisht; PB-Përfaqësues Bashkie, HK-Harta Kadastrale

1. FORMULAR I PËRDITËSIMIT TË PRONËS

Identifikoi pronën: Gjergji STAVRE
Shef Sektori i Shërbimeve Mbështetëse, Drejtoria e Tensionit të Lartë
(emri, mbiemri, pozicioni zyrtar)

Institucioni Qendror Shtetëror
Ministria e Infranstrukturës dhe Energjisë

Supervizoi: Olsi NGJELA,
Drejtori i Drejtorisë së Tensionit të Lartë OSSH SH.A.
(emri, mbiemri, pozicioni zyrtar)

Aprovoi: Blendian DALIPI
Administrator i Shoqërisë OSSH SH.A.
(emri, mbiemri, pozicioni zyrtar, tel., firma, vula)

Nr. rendor	Zona Kadastrale & Indeksi i hartës	Nr. i Pasurisë	Lloji i Pasurisë	Emërtesa e Pasurisë. Adresa	Sipërfaqja e pasurisë *(m ²)*	Nga Sipërfaqja		Funksioni ® për të cilin përdoret prona/pasuria	Institucioni me përgjegjësi Administrative / pronësi	Institucioni përdorues i pasurisë. Statusi juridik i përdorimit	Inventarizuar me VKM	Të dhëna të tjera. *(Shënime të veçanta)*
						Truall *(m²)*	Ndërtesë *(m²)*					
9	**1555** K-34-124-(120-B)		Truall	**N/Stac. 35/6 kV Poçem** *Rruga Povel-Poçem* Drizë Mallakastër	5608.7	5608.7	729.7	Për Transformim të energjisë elektrike	**M.I.E**	**O.S.SH. sh.a. DTL Njësia Jug-Perëndim**		Ndërtesë një katëshe.
	TOTAL		Truall + Ndërtesë		5608.7	5608.7	729.7					

PLAN RILEVIMI PER PUNIME KADASTRALE

KERKUESI: OSSH SHA | DATE :22.07.2025 | QELLIMI : Iventarizim/ Regjistrim pasurie

VENDNDODHJA

BASHKIA BALLSH; DVASHK/ZVASHK FIER; ZONA KADASTRALE :1555; NUMRI PASURISE: ,VOL , FQ. INDEX HARTE: K-34-124-(120-B)

TE DHENAT E PASURISE

LLOJI I PASURISE: TRUALL

SIPERFAQE PASURIE TRUALL ; S=5608.7m2

SIP.GJURMES NDERTESA A ; S=377.5m2

SIP.GJURMES NDERTESA B ; S=352.2m2

NUMRI KATEVE 1

X=477529.786
Y=4486409.775

KORNIZA REFERUESE GJEODEZIKE SHQIPTARE

X=477996.574
Y=4486409.775

477872.486
4486409.775

477872.486
4486192.046

Sistemi koordinativ: KRGJSH

https://geoportal.asig.gov.al:ofron të dhëna gjeohapësinore të ofruara nga autoritetet publike përgjegjëse.
Përgjegjësia për saktësinë e të dhënave është e autoritetit publik që i ka krijuar ato.

0 20 40 80 m

SHPJEGUES

NËNSTACIONI 35/ 6 KV POÇEM
RRUGA POVEL- POÇEM, FSHATI DRIZË, MALLAKASTËR

KUFIRI SIPAS GJENDJES FAKTIKE

SIP. TOTALE = 5608.7 m2

SIP. NDERTIMI = 729.7 m2
S ND-A= 377.5 m2
S ND-B= 352.2 m2

X=477529.786
Y=4486099.685

SH 1:2500

X=477996.574
Y=4486099.685

Nr.	ORIENTIMI	PERDORIMI	TIPI KUFIRIT	KUFITARI	ID/NIPT	SHENIME TE REALIZUESIT
1	VERI					
2	JUG					
3	PERËNDIM					
4	LINDJE					

REALIZOI PER OSSH SHA

EMRI: ING.LULA SPAHA

LICENCA: T.0459/1 datë 11.09.2018

KOMPANIA:

NIPT:

NENSHKRIMI /VULA _____

Digitally signed by Lula Spaha
Date: 2025.08.04 13:03:22 +02'00'

REALIZOI PER ASHK

SPECIALISTI _____

DVASHK FIER

NENSHKRIMI _____

KONFIRMOI

PERGJEGJESI/DREJTORI_____

NENSHKRIMI / VULA _____

TEKNOLOGJIA E MATJEVE:T-TERREN , G-GPS, D-MATJE DISTANCASH

Kode per teknologjine e matjeve: T-Terren; Z-Zyre; O-Ortofoto; G-GPS; S-Stacion Total; D-Matje Distancash;

PERCAKTIMI KUFIRIT: HK

Kode per percaktimin e kufirit:P-Përfaqësues i Pronarve; K-Kufitarët të Gjithë; KP-Kufitarët Pjesërisht; PB-Përfaqësues Bashkie, HK-Harta Kadastrale;

SHENIME TE VECANTA:

NËNSTACIONI 35/ 6 KV POÇEM
RRUGA POVEL- POÇEM, FSHATI DRIZË, MALLAKASTËR

Kode per teknologjine e matjeve dhe percaktimi kufirit: T-Terren; Z-Zyre; O-Ortofoto; G-GPS; S-Stacion Total; D-Matje Distancash; P-Përfaqësues i Pronarve; K-Kufitarët të Gjithë; KP-Kufitarët Pjesërisht; PB-Përfaqësues Bashkie, HK-Harta Kadastrale

1. FORMULAR I PËRDITËSIMIT TË PRONËS

Identifikoi pronën: Gjergji STAVRE
Shef Sektori i Shërbimeve Mbështetëse, Drejtoria e Tensionit të Lartë
(emri, mbiemri, pozicioni zyrtar)

Institucioni Qendror Shtetëror
Ministria e Infrastrukturës dhe Energjisë

Supervizoi: Olsi NGJELA,
Drejtor i Drejtorisë së Tensionit të Lartë OSSH SH.A.
(emri, mbiemri, pozicioni zyrtar)

Aprovoi: Blendian DALIPI
Administrator i Shoqërisë OSSH SH.A.
(emri, mbiemri, pozicioni zyrtar, tel., firma, vula)

Nr. rendor	Zona Kadastrale & Indeksi i hartës	Nr. i Pasurisë	Lloji i Pasurisë	Emërtesa e Pasurisë. Adresa	Sipërfaqja e pasurisë *(m²)*	Nga Sipërfaqja		Funksioni për të cilin përdoret prona/pasuria	Institucioni me përgjegjësi Administrative / pronësi	Institucioni përdorues i pasurisë. Statusi juridik i përdorimit.	Inventarizuar me VKM	Të dhëna të tjera. *(Shënime të veçanta)*
						Truall *(m²)*	Ndërtesë *(m²)*					
6	**2022** K-34-124-(17-C)	**110/4**	Truall	**N/Stac. 110/35/6 kV Kafaraj** Rruga Kafaraj-Adë Fier	2238	2238		Për Transformim të energjisë elektrike	**M.I.E**	**O.S.SH. sh.a. DTL Njësia Jug-Perënmdim**		
	TOTAL		Truall + Ndërtesë		2238	2238						

PLAN RILEVIMI PER PUNIME KADASTRALE

KERKUESI : SHTET | DATE :31.07.2025 | QELLIMI : Përditësim/Rregjistrim

VENDNDODHJA

BASHKIA FIER; DVASHK/ZVASHK FIER; ZONA KADASTRALE :2022; NUMRI PASURISE: 110/4, Vol. 8, Fq. 140 INDEX HARTE: K-34-124-(17-C)

TE DHENAT E PASURISE

LLOJI I PASURISE: TRUALL | SIPERFAQE TOTALE S=5660 m2 | SIPËRFAQE NDERTIMIT | NUMRI KATEVE

X=457827.663
Y=4499674.852

KORNIZA REFERUESE GJEODEZIKE SHQIPTARE

X=458294.451
Y=4499674.852

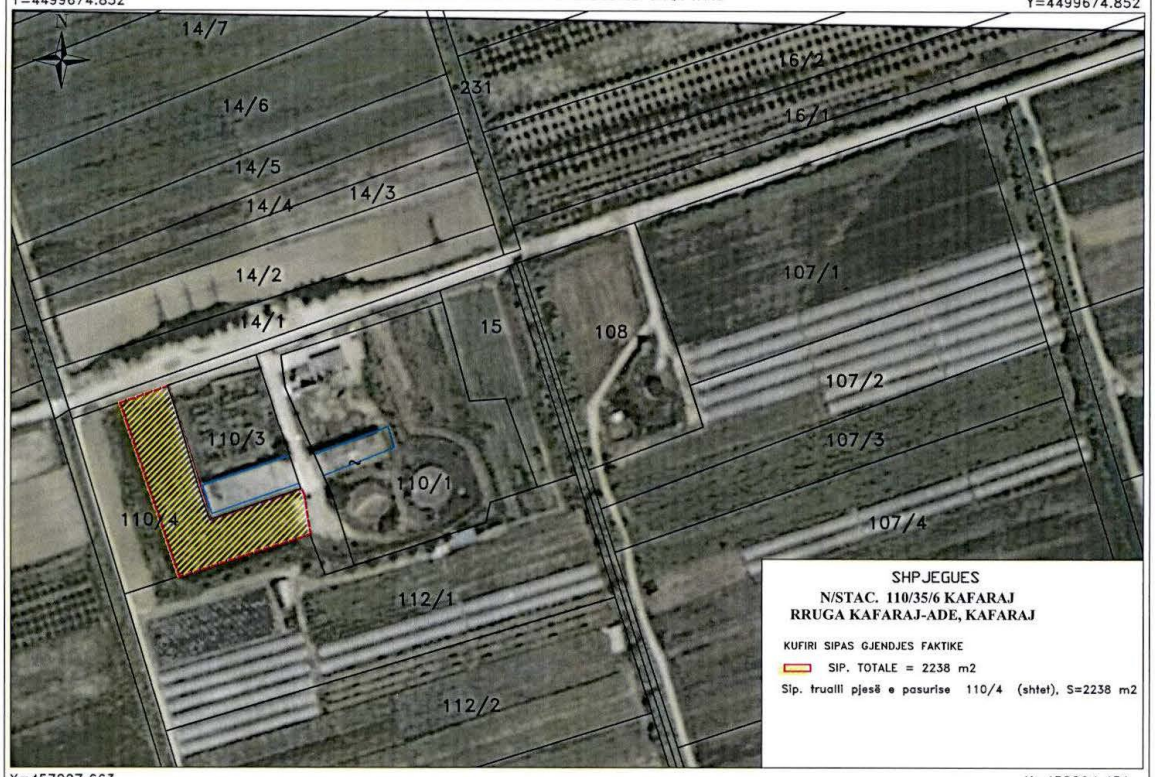

X=457827.663
Y=4499364.762

SH 1:2500

X=458294.451
Y=4499364.762

Nr.	ORIENTIMI	PERDORIMI	TIPI KUFIRIT	KUFITARI	ID/NIPT	SHENIME TE REALIZUESIT
1	VERI		RRUGË	232		
2	JUG		ARË	112/1		
3	PERËNDIM		TRUALL	110/4		
4	LINDJE		TRUALL	110/3		

REALIZOI PER OSSH SHA

EMRI: ING.LULA SPAHA

LICENCA:

KOMPANIA: Lula Spaha

NIPT:

Digitally signed by Lula Spaha
Date: 2025.08.21 12:42:22 +02'00'

NENSHKRIMI/VULA _____

REALIZOI PER ASHK

SPECIALISTI _____

DVASHK FIER

NENSHKRIMI _____

KONFIRMOI

PERGJEGJESI/DREJTORI_____

NENSHKRIMI / VULA _____

TEKNOLOGJIA E MATJEVE:T-TERREN , G-GPS, D-MATJE DISTANCASH

Kode per teknologjine e matjeve: T-Terren; Z-Zyre; O-Ortofoto; G-GPS; S-Stacion Total; D-Matje Distancash;

PERCAKTIMI KUFIRIT: HK

Kode per percaktimin e kufirit:P-Përfaqësues i Pronarve; K-Kufitarët të Gjithë; KP-Kufitarët Pjesërisht; PB-Përfaqësues Bashkie, HK-Harta Kadastrale;

SHENIME TE VECANTA:

EMERTIMI I PASURISE:" N/STAC. 110/35/6 KV KAFARAJ , FIER

Kode per teknologjine e matjeve dhe percaktimi kufirit: T-Terren; Z-Zyre; O-Ortofoto; G-GPS; S-Stacion Total; D-Matje Distancash; P-Përfaqësues i Pronarve; K-Kufitarët të Gjithë; KP-Kufitarët Pjesërisht; PB-Përfaqësues Bashkie, HK-Harta Kadastrale

1. FORMULAR I PËRDITËSIMIT TË PRONËS

Identifikoi pronën: Gjergji STAVRE
Shef Sektori i Shërbimeve Mbështetëse, Drejtoria e Tensionit të Lartë
(emri, mbiemri, pozicioni zyrtar)

Institucioni Qendror Shtetëror
Ministria e Infrastrukturës dhe Energjisë

Supervizoi: Olsi NGJELA,
Drejtor i Drejtorisë së Tensionit të Lartë OSSH SH.A.
(emri, mbiemri, pozicioni zyrtar)

Aprovoi: Blendian DALIPI
Administrator i Shoqërisë OSSH SH.A.
(emri, mbiemri, pozicioni zyrtar, tel., firma, vula)

Nr. rendor	Zona Kadastrale & Indeksi i hartës	Nr. i Pasurisë	Lloji i Pasurisë	Emërtesa e Pasurisë. Adresa	Sipërfaqja e pasurisë *(m²)*	Nga Sipërfaqja		Funksioni për të cilin përdoret prona/pasuria	Institucioni me përgjegjësi Administrative / pronësi	Institucioni përdorues i pasurisë. Statusi juridik i përdorimit.	Inventarizuar me VKM	Të dhëna të tjera. *(Shënime të veçanta)*
						Truall *(m²)*	Ndërtesë *(m²)*					
7	3196 K-34-112-(200-A)	355/21	Shesh	**N/Stac. 110/35/6 KV** *Matkë* Rruga Nacionale Fier-Berat	1180	1180	0	Për Transformim të energjisë elektrike	**M.I.E.**	**O.S.SH. sh.a. DTL Njësia Qendër**		
	3196 K-34-112-(200-A)	355/96	Kabinë Elektrike	"	500	500	0					
	TOTAL		Truall + ndërtesë		1680	1680	0					

PLAN RILEVIMI PER PUNIME KADASTRALE

PRONARI: SHTET | DATE :31.07.2025 | QELLIMI : Përditësim/ Rregjistrim pasurie

VENDNDODHJA

BASHKIA ROSKOVEC; DVASHK/ZVASHK FIER; ZONA KADASTRALE :3196; NUMRI PASURISE: 355/21 Vol.8, Fq.4 INDEX HARTE: K-34-112-(200-A)
355/96 Vol.26, Fq.23

TE DHENAT E PASURISE

SIPERFAQE TOTALE PASURIE; S=5070 m2

LLOJI I PASURISE: SHESH, KABINË ELEKTRIKE SIPERFAQE TOTALE PASURIE; S=500 m2 SIPËRFAQE GJURMES SË NDERTIMIT ; NUMRI KATEVE

X=476366.451
Y=4512232.905

KORNIZA REFERUESE GJEODEZIKE SHQIPTARE

X=476833.239
Y=4512232.905

X=476366.451
Y=4511922.815

SH 1:2500

X=476833.239
Y=4511922.815

Nr.	ORIENTIMI	PERDORIMI	TIPI KUFIRIT	KUFITARI	ID/NIPT	SHENIME TE REALIZUESIT
1	VERI		SHESH	355/21		
2	JUG		ARË	355/44		
3	PERËNDIM		KANAL	355/18		
4	LINDJE		SHESH	355/21		

REALIZOI PER OSSHE GROUP SHA

EMRI: INXH. LULA SPAHA

LICENCA:

KOMPANIA: OSSHE SHA

NIPT:

Digitally signed by Lula Spaha
Date: 2025.08.21 12:42:21 +02'00'

NENSHKRIMI/VULA _____

REALIZOI PER ASHK

SPECIALISTI _____

DVASHK FIER

NENSHKRIMI _____

KONFIRMOI

PERGJEGJESI/DREJTORI _____

NENSHKRIMI / VULA _____

TEKNOLOGJIA E MATJEVE:T-TERREN , G-GPS, D-MATJE DISTANCASH

Kode per teknologjine e matjeve: T-Terren; Z-Zyre; O-Ortofoto; G-GPS; S-Stacion Total; D-Matje Distancash;

PERCAKTIMI KUFIRIT: HK

Kode per percaktimin e kufirit:P-Përfaqësues i Pronarve; K-Kufitarët të Gjithë; KP-Kufitarët Pjesërisht; PB-Përfaqësues Bashkie, HK-Harta Kadastrale;

SHENIME TE VECANTA:

N/STAC. NR. 35/10 KV MATKË
RRUGA NACIONALE FIER-BERAT

Kode per teknologjine e matjeve dhe percaktimi kufirit: T-Terren; Z-Zyre; O-Ortofoto; G-GPS; S-Stacion Total; D-Matje Distancash; P-Përfaqësues i Pronarve; K-Kufitarët të Gjithë; KP-Kufitarët Pjesërisht; PB-Përfaqësues Bashkie, HK-Harta Kadastrale

1. FORMULAR I PËRDITËSIMIT TË PRONËS

Identifikoi pronën: Gjergji STAVRE
Shef Sektori i Shërbimeve Mbështetëse, Drejtoria e Tensionit të Lartë
(emri, mbiemri, pozicioni zyrtar)

Institucioni Qendror Shtetëror
Ministria e Infranstrukturës dhe Energjisë

Supervizoi: Olsi NGJELA,
Drejtor i Drejtorisë së Tensionit të Lartë OSSH SH.A.
(emri, mbiemri, pozicioni zyrtar)

Aprovoi: Blendian DAUPI
Administrator i Shoqërisë OSSH SH.A.
(emri, mbiemri, pozicioni zyrtar, tel., firma, vula)

Nr. rendor	Zona Kadastrale & Indeksi i hartës	Nr. i Pasurisë	Lloji i Pasurisë	Emërtesa e Pasurisë. Adresa	Sipërfaqja e pasurisë *(m²)*	Nga Sipërfaqja		Funksioni për të cilin përdoret prona/pasuria	Institucioni me përgjegjësi Administrative / pronësi	Institucioni përdorues i pasurisë. Statusi juridik i përdorimit.	Inventarizuar me VKM	Te dhëna të tjera. *(Shënime të veçanta)*
						Truall *(m²)*	Ndërtesë *(m²)*					
2	1010 K-34-63-(46-D)	597	Pemtore	**N/Stacioni 35/10 KV** ***Bajzë*** Rruga "Gjekmucaj", Fshati Aliaj Koplik	918.7	918.7	0	Për Transformim të energjisë elektrike	**M.I.E.**	**O.S.SH. sh.a. DTL Njësia Veri**		
	TOTAL		Truall + ndërtesë		918.7	918.7	0					

PLAN RILEVIMI PER PUNIME KADASTRALE

KERKUESI : SHTET | DATE :31.07.2025 | QELLIMI : Përditësim/Regjistrim pasurie

VENDNDODHJA

BASHKIA KOPLIK DVASHK/ZVASHK MALËSI E MADHE ZONA KADASTRALE :1010; NUMRI PASURISE 597, VOL 3,FQ 115. INDEX HARTE: K-34-63-(46-D)

TE DHENAT E PASURISE

LLOJI I PASURISE: PEMTORE | SIPERFAQE TOTALE; S= 30951 m2 | SIPERFAQE NDËRTESE; m2 | NUMRI KATEVE

X 452211.201
Y 4682173.217

KORNIZA REFERUESE GJEODEZIKE SHQIPTARE

X 452677.989
Y 4682173.217

X 452211.201
Y 4681863.127

SH 1:2500

X 452677.989
Y 4681863.127

Nr.	ORIENTIMI	PERDORIMI	TIPI KUFIRIT	KUFITARI	ID/NIPT	SHENIME TE REALIZUESIT
1	VERIU		PEMTORE	597		
2	JUG		RRUGË	596		
3	PERËNDIM		PEMTORE	597		
4	LINDJE		ARË	599		

REALIZOI PER OSSH SHA

EMRI: ING LULA SPAHA

LICENCA: T.0459/1 datë 11.09.2018

KOMPANIA: OSSH SHA

NIPT:

NENSHKRIMI/VULA _____

Lula Spaha

Digitally signed by Lula Spaha
Date: 2026.03.31 11:27:52 +02'00'

REALIZOI PER ASHK

SPECIALISTI _____

DVASHK MALËSI E MADHE

NENSHKRIMI _____

KONFIRMOI

PERGJEGJESI/DREJTORI _____

NENSHKRIMI / VULA _____

TEKNOLOGJIA E MATJEVE:T-TERREN , G-GPS, D-MATJE DISTANCASH

Kode per teknologjine e matjeve: T-Terren; Z-Zyre; O-Ortofoto; G-GPS; S-Stacion Total; D-Matje Distancash;

PERCAKTIMI KUFIRIT: HK

Kode per percaktimin e kufirit:P-Përfaqësues i Pronarve; K-Kufitarët të Gjithë; KP-Kufitarët Pjesërisht; PB-Përfaqësues Bashkie, HK-Harta Kadastrale;

SHENIME TE VECANTA:

N/STACIONI 35/10 KV BAJZË

RRUGA" GJEKMUCAJ", FSHATI ALIAJ, KOPLIK

Kode per teknologjine e matjeve dhe percaktimi kufirit: T-Terren; Z-Zyre; O-Ortofoto; G-GPS; S-Stacion Total; D-Matje Distancash; P-Përfaqësues i Pronarve; K-Kufitarët të Gjithë; KP-Kufitarët Pjesërisht; PB-Përfaqësues Bashkie, HK-Harta Kadastrale

2. FORMULAR I PËRDITËSIMIT TË PRONËS

Identifikoi pronën: Gjergji STAVRE
Shef Sektori i Shërbimeve Mbështetëse, Drejtoria e Tensionit të Lartë
(emri, mbiemri, pozicioni zyrtar)

Institucioni Qendror Shtetëror
Ministria e Infrastrukturës dhe Energjisë

Supervizoi: Olsi NGJELA,
Drejtor i Drejtorisë së Tensionit të Lartë OSSH SH.A.
(emri, mbiemri, pozicioni zyrtar)

Aprovoi: Blendian DALIPI
Administrator i Shoqërisë OSSH SH.A.
(emri, mbiemri, pozicioni zyrtar, tel., firma, vula)

Nr. rendor	Zona Kadastrale & Indeksi i hartës	Nr. i Pasurisë	Lloji i Pasurisë	Emërtesa e Pasurisë. Adresa	Sipërfaqja e pasurisë *(m ²)*	Nga Sipërfaqja		Funksioni për të cilin përdoret prona/pasuria	Institucioni me përgjegjësi Administrative / pronësi	Institucioni përdorues i pasurisë. Statusi juridik i përdorimit.	Inventarizuar me VKM	Të dhëna të tjera. *(Shënime të veçanta)*
						Truall *(m²)*	Ndërtesë *(m²)*					
1	8551 KJ-F-2	5/579	Truall + ndërtesë	**N/Stac. 110/35/6 KV** *Kavajë* Rruga "Azam Teferiçi" Kavajë	5018.1	5018.1	412.2	Për Transformim të energjisë elektrike	**M.I.E.**	**O.S.SH. sh.a. DTL Njësia Qendër**		2 objekte 1 kat
	8551 KJ-F-2	5/763	Truall	"	330	330	0					
	8551 KJ-F-2	5/ 72	Rrugë	"	107	107	0					
	TOTAL		Truall + ndërtesë		5455.1	5455.1	412.2					

PLAN RILEVIMI PER PUNIME KADASTRALE

KERKUESI : SHTET

DATE :31.07.2025

QELLIMI : Përditësim/Regjistrim

VENDNDODHJA

BASHKIA KAVAJ

DVASHK/ZVASHK KAVAJ

ZONA KADASTRALE :8551;

NUMRI PASURISE: 5/763, VOL 8, FQ 108.
5/579, VOL 21, FQ 79.
5/72, VOL 8, FQ 3.

INDEX HARTE: KJ; F-1,F-2

TE DHENAT E PASURISE

LLOJI I PASURISE: TRUALL,TRUALL, RRUGË

SIP. PASURIE TOTAL; S= 756 m2
SIP. PASURIE TOTAL; S= 5018.1m2
SIP. PASURIE TOTAL; S= 1237m2

SIPËRFAQE E NDERTIMIT ;

NUMRI KATEVE

KORNIZA REFERUESE GJEODEZIKE SHQIPTARE

X 462074.088
Y 4561960.425

X 462346.782
Y 4561960.425

X 462074.088
Y 4561778.425

SH 1:1000

X 462346.782
Y 4561778.425

Nr.	ORIENTIMI	PERDORIMI	TIPI KUFIRIT	KUFITARI	ID/NIPT	SHENIME TE REALIZUESIT
1	VERI		RRUGË	5/72		
2	JUG		TRUALL	5/362, 5/624		
3	PERËNDIM		TRUALL	5/763		
4	LINDJE		RRUGË, TRUALL	5/72, 5/265, 5/266, 5/576		

REALIZOI PER OSSH SHA

EMRI: ING.LULA SPAHA

Lula Spaha

Digitally signed by Lula Spaha
Date: 2025.08.04 11:27:50 +02'00'

LICENCA:

KOMPANIA:

NIPT:

NENSHKRIMI/VULA _____

REALIZOI PER ASHK

SPECIALISTI _____

DVASHK KAVAJ

NENSHKRIMI _____

KONFIRMOI

PERGJEGJESI/DREJTORI_____

NENSHKRIMI / VULA _____

TEKNOLOGJIA E MATJEVE:T-TERREN , G-GPS, D-MATJE DISTANCASH

Kode per teknologjine e matjeve: T-Terren; Z-Zyre; O-Ortofoto; G-GPS; S-Stacion Total; D-Matje Distancash

PERCAKTIMI KUFIRIT: HK

Kode per percaktimin e kufirit:P-Përfaqësues i Pronarve; K-Kufitarët të Gjithë; KP-Kufitarët Pjesërisht; PB-Përfaqësues Bashkie, HK-Harta Kadastrale;

SHENIME TE VECANTA:

N/STACION NR. 110/35/6 KV KAVAJ Ë
RRUGA "AZEM TEFERIÇI", KAVAJË

Kode per teknologjine e matjeve dhe percaktimi kufirit: T-Terren; Z-Zyre; O-Ortofoto; G-GPS; S-Stacion Total; D-Matje Distancash; P-Përfaqësues i Pronarëve; K-Kufitarët të Gjithë; KP-Kufitarët Pjesërisht PB-Përfaqësues Bashkie, HK-Harta Kadastrale

1. FORMULAR I PËRDITËSIMIT TË PRONËS

Identifikoi pronën: Gjergji STAVRE
Shef Sektori i Shërbimeve Mbështetëse, Drejtoria e Tensionit të Lartë
(emri, mbiemri, pozicioni zyrtar)
Supervizoi: Olsi NGJELA,
Drejtor i Drejtorisë së Tensionit të Lartë OSSH SH.A.
(emri, mbiemri, pozicioni zyrtar)
Aprovoi: Blendian DALIPI
Administrator i Shoqërisë OSSH SH.A.
(emri, mbiemri, pozicioni zyrtar, tel., firma, vula)

Institucioni Qendror Shtetëror
Ministria e Infrastrukturës dhe Energjisë

Nr. rendor	Zona Kadastrale & Indeksi i hartës	Nr. i Pasurisë	Lloji i Pasurisë	Emërtesa e Pasurisë. Adresa	Sipërfaqja e pasurisë *(m²)*	Nga Sipërfaqja		Funksioni për të cilin përdoret prona/pasuria	Institucioni me përgjegjësi Administrative / pronësi	Institucioni përdorues i pasurisë. Statusi juridik i përdorimit.	Inventarizuar me VKM	Të dhëna të tjera. *(Shënime të veçanta)*
						Truall *(m²)*	Ndërtesë *(m²)*					
3	1083 K-34-100-210-B)	46/2	Truall	**N/Stacioni 35/6 KV** ***Ballaj*** Rruga "Mulliri I Vjetër", Fshati Ballaj , Kryevidh	336	336	0	Për Transformim të energjisë elektrike	**M.I.E.**	**O.S.SH. sh.a. DTL Njësia Qëndër**		
	TOTAL		Truall + ndërtesë		336	336	0					

PLAN RILEVIMI PER PUNIME KADASTRALE

PRONARI: SHTET | DATE: 31.07.2025 | QELLIMI : Përditësim/Regjistrim pasurie

VENDNDODHJA

BASHKIA KAVAJË; DVASHK/ZVASHK DURRËS; ZONA KADASTRALE :1083 NUMRI PASURISE: 46/2 Vol.6, Fq.197 INDEX HARTE: KR; K-34-100-(210-B)

TE DHENAT E PASURISE

LLOJI I PASURISE: TRUALL | SIPERFAQE TOTAL PASURIE S=5436m2 | SIP.FAKTIKE NDERTIMIT | NUMRI KATEVE

X=462967.44 Y=4547224.951 — KORNIZA REFERUESE GJEODEZIKE SHQIPTARE — X=463434.228 Y=4547224.951

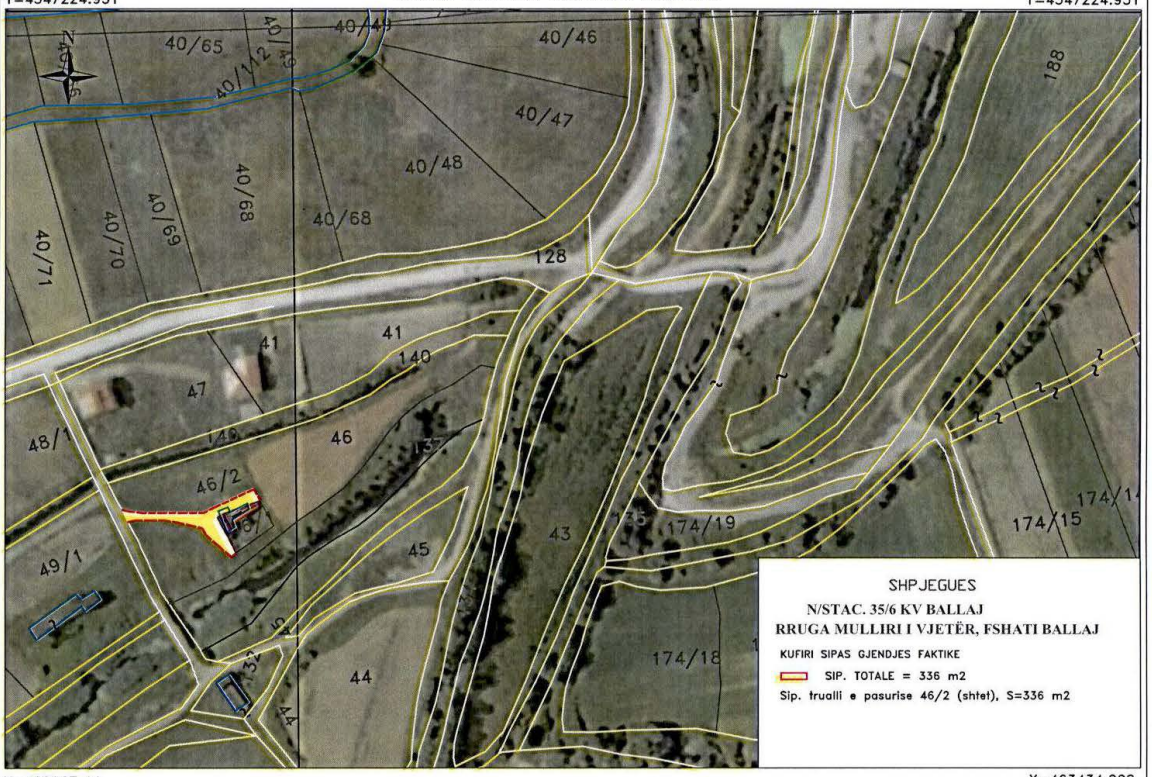

X=462967.44 Y=4546914.861 — SH 1:2500 — X=463434.228 Y=4546914.861

Nr.	ORIENTIMI	PERDORIMI	TIPI KUFIRIT	KUFITARI	ID/NIPT	SHENIME TE REALIZUESIT
1	VERI		TRUALL	46/2		
2	JUG		TRUALL	46/2		
3	PERËNDIM		RRUGË			
4	LINDJE		TRUALL	46/1		

REALIZOI PER OSHEE SHA

EMRI: ING.LULA SPAHA — Digitally signed by Lula Spaha — Date: 2025.09.11 11:27:55 +02'00'

LICENCA: T.0459/1 datë 11.09.2018

KOMPANIA:

NIPT:

NENSHKRIMI/VULA _____

REALIZOI PER ASHK

SPECIALISTI _____

DVASHK DURRËS

NENSHKRIMI _____

KONFIRMOI

PERGJEGJESI/DREJTORI _____

NENSHKRIMI / VULA _____

TEKNOLOGJIA E MATJEVE:T-TERREN , G-GPS, D-MATJE DISTANCASH

Kode per teknologjine e matjeve: T-Terren; Z-Zyre; O-Ortofoto; G-GPS; S-Stacion Total; D-Matje Distancash;

PERCAKTIMI KUFIRIT: HK

Kode per percaktimin e kufirit:P-Përfaqësues i Pronarve; K-Kufitarët të Gjithë; KP-Kufitarët Pjesërisht; PB-Përfaqësues Bashkie, HK-Harta Kadastrale;

SHENIME TE VECANTA:

Kode per teknologjine e matjeve dhe percaktimi kufirit: T-Terren; Z-Zyre; O-Ortofoto; G-GPS; S-Stacion Total; D-Matje Distancash; P-Përfaqësues i Pronarve; K-Kufitarët të Gjithë; KP-Kufitarët Pjesërisht; PB-Përfaqësues Bashkie, HK-Harta Kadastrale

1. FORMULAR I PËRDITËSIMIT TË PRONËS

Institucioni Qendror Shtetëror
Ministria e Infrastrukturës dhe Energjisë

Identifikoi pronën: Gjergji STAVRE
Shef Sektori i Shërbimeve Mbështetëse, Drejtoria e Tensionit të Lartë
(emri, mbiemri, pozicioni zyrtar)
Supervizoi: Olsi NGJELA,
Drejtor i Drejtorisë së Tensionit të Lartë OSSH SH.A.
(emri, mbiemri, pozicioni zyrtar)
Aprovoi: Blendian DALIPI
Administrator i Shoqërisë OSSH SH.A.
(emri, mbiemri, pozicioni zyrtar, tel., firma, vula)

Nr. rendor	Zona Kadastrale & Indeksi i hartës	Nr. i Pasurisë	Lloji i Pasurisë	Emërtesa e Pasurisë. Adresa	Sipërfaqja e pasurisë *(m ²)*	Nga Sipërfaqja		Funksioni per te cilin perdoret prona/pasuria	Institucioni me përgjegjësi Administrative / pronësi	Institucioni përdorues i pasurisë. Statusi juridik i përdorimit.	Inventarizuar me VKM	Të dhëna të tjera. *(Shënime të veçanta)*
						Truall *(m²)*	Ndërtesë *(m²)*					
6	3265 K-34-236-(253-D)	4/9	Truall	**N/Stac. 35/10 kv Bunec** Rruga nacionale *Sarandë-Tiranë (km 25)* *(Lukovë-Himarë)* Vlorë	700	700	56.6	Për Transformim të energjisë elektrike	**M.I.E.**	**O.S.SH. sh.a.** **DTL Njësia Jug-Perëndim**		Ndërtesë 1,2 katëshe.
	TOTAL		Truall + Ndërtesë		700	700	56.6					

PLAN RILEVIMI PER PUNIME KADASTRALE

PRONARI: SHTET | 5: 22.07.2023 | QELLIMI : Iventarizim/Regjistrim pasurie

VENDNDODHJA

BASHKIA HIMARË; DVASHK/ZVASHK SARANDË; ZONA KADASTRALE :3265; NUMRI PASURISE: 4/9, VOL.1, FQ.82 INDEX HARTE: K-34-236-(253-D)

TE DHENAT E PASURISE

LLOJI I PASURISE: TRUALL SIPERFAQE PASURIE TRUALL; S=700m2 SIP.GJURMES NDERTIMIT ; S=56.6m2 NUMRI KATEVE1,2

X=491690.891
Y=4430326.866

KORNIZA REFERUESE GJEODEZIKE SHQIPTARE

X=491877.606
Y=4430326.866

https://geoportal.asig.gov.al ofron të dhëna gjeohapësinore të ofruara nga autoritetet publike përgjegjëse.
Përgjegjësia për saktësinë e të dhënave është e autoritetit publik që i ka krijuar ato.

0 10 20 40 m

SHPJEGUES

N/STAC. NR.35/10 KV BUNEC

KUFIRI SIPAS GJENDJES FAKTIKE

SIP. TOTALE TRUALL (shtet) = 700 m2

SIP. NDERTIMI (shtet) = 56.6 m2

S 1kat = 25.8 m2

S 2 kat = 30.8 m2

X=491690.891
Y=4430202.83

SH 1:1000

X=491877.606
Y=4430202.83

Nr.	ORIENTIMI	PERDORIMI	TIPI KUFIRIT	KUFITARI	ID/NIPT	SHENIME TE REALIZUESIT
1	VERI		ARË	4/5		
2	JUG		RRUGË	134		
3	PERËNDIM		ARË	4/5		
4	LINDJE		ARË	1783, Z.K 2693		

REALIZOI PER OSSH SHA

EMRI: INXH. LULA SPAHA

LICENCË: 425/1 datë: 1.09.2018

KOMPANIA:

NIPT:

NENSHKRIMI/VULA

Lula Spaha
Digitally signed by Lula Spaha
Date: 2025.08.04 13:03:21 +02'00'

REALIZOI PER ASHK

SPECIALISTI

DVASHK SARANDË

NENSHKRIMI

KONFIRMOI

PERGJEGJESI/DREJTORI

NENSHKRIMI / VULA

TEKNOLOGJIA E MATJEVE:T-TERREN , G-GPS, D-MATJE DISTANCASH

Kode per teknologjine e matjeve: T-Terren; Z-Zyre; O-Ortofoto; G-GPS; S-Stacion Total; D-Matje Distancash;

PERCAKTIMI KUFIRIT: HTR

Kode per percaktimin e kufirit:P-Përfaqësues i Pronarve; K-Kufitarët të Gjithë; KP-Kufitarët Pjesërisht; PB-Përfaqësues Bashkie, HK-Harta Kadastrale;

SHENIME TE VECANTA:

NËNSTACIONI 35/10 KV BUNEC
RRUGA NACIONALE SARANDË-TIRANË (KM 25)
LUKOVË(HIMARË)-VLORË

Kode per teknologjine e matjeve dhe percaktimi kufirit: T-Terren; Z-Zyre; O-Ortofoto; G-GPS; S-Stacion Total; D-Matje Distancash; P-Përfaqësues i Pronarve; K-Kufitarët të Gjithë; KP-Kufitarët Pjesërisht; PB-Përfaqësues Bashkie, HK-Harta Kadastrale

2. FORMULAR I PËRDITËSIMIT TË PRONËS

Identifikoi pronën: Gjergji STAVRE
Shef Sektori i Shërbimeve Mbështetëse, Drejtoria e Tensionit të Lartë
(emri, mbiemri, pozicioni zyrtar)

Institucioni Qendror Shtetëror
Ministria e Infrastrukturës dhe Energjisë

Supervizoi: Olsi NGJELA,
Drejtor i Drejtorisë së Tensionit të Lartë OSSH SH.A.
(emri, mbiemri, pozicioni zyrtar)

Aprovoi: Blendian DALIPI
Administrator i Shoqërisë OSSH SH.A.
(emri, mbiemri, pozicioni zyrtar, tel., firma, vula)

Nr. rendor	Zona Kadastrale & Indeksi i hartës	Nr. i Pasurisë	Lloji i Pasurisë	Emërtesa e Pasurisë. Adresa	Sipërfaqja e pasurisë *(m²)*	Nga Sipërfaqja		Funksioni për të cilin përdoret prona/pasuria	Institucioni me përgjegjësi Administrative / pronësi	Institucioni përdorues i pasurisë. Statusi juridik i përdorimit.	Inventarizuar me VKM	Të dhëna të tjera. *(Shënime të veçanta)*
						Truall *(m²)*	Ndërtesë *(m²)*					
9	**1022** K-34-124-(198-C)	**42**	Kullotë	**N/Stac. 35/6 kV Amonicë** Rruga Kotë-Amonicë *(Sevaster - Selenicë)* Vlorë	748	748		Për Transformim të energjisë elektrike	**M.I.E**	**O.S.SH. sh.a. DTL Njësia Jug-Perëndim**		
	1022 K-34-124-(198-C)	**126/2**	Arë	"	238	238		"	"	"	"	
	1022 K-34-124-(198-C)	**125/1**	Truall	"	51	51		"	"	"	"	
	TOTAL		Truall + Ndërtesë		1037	1037						

PLAN RILEVIMI PER PUNIME KADASTRALE

KERKUESI : SHTET | DATE :21.08.2025 | QELLIMI : Përditësim/Regjistrim pasurie

VENDNDODHJA

BASHKIA SELENIC; DVASHK/ZVASHK VLORE; ZONA KADASTRALE :1022;

NUMRI PASURISE: 125/1 Vol.1, Fq. 3
NUMRI PASURISE: 126/2 Vol.1, Fq. 207
NUMRI PASURISE: 42 Vol.1, Fq. 63

INDEX HARTE: K-34-124-(198-C)

TE DHENAT E PASURISE

LLOJI I PASURISE: TRUALL, ARË, KULLOTË

SIPERFAQE TOTALE PASURIE S=387 m2
SIPERFAQE TOTALE PASURIE S=1450 m2
SIPERFAQE FAKTIKE TRUALL S=3400 m2

SIPËRFAQE NDERTIMI

NUMRI KATEVE

X=471927.682
Y=4474549.061

KORNIZA REFERUESE GJEODEZIKE SHQIPTARE

X=472394.47
Y=4474549.061

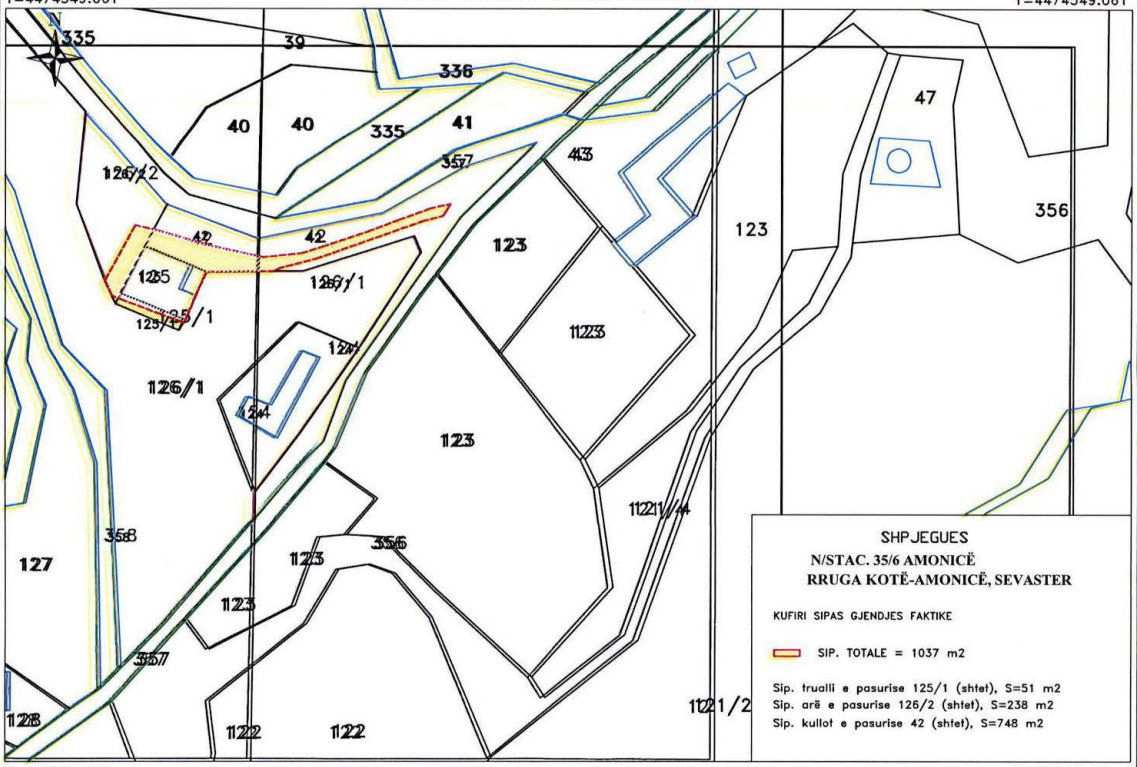

SHPJEGUES
N/STAC. 35/6 AMONICË
RRUGA KOTË-AMONICË, SEVASTER

KUFIRI SIPAS GJENDJES FAKTIKE

SIP. TOTALE = 1037 m2

Sip. trualli e pasurise 125/1 (shtet), S=51 m2
Sip. arë e pasurise 126/2 (shtet), S=238 m2
Sip. kullot e pasurise 42 (shtet), S=748 m2

X=471927.682
Y=4474237.971

SH 1:2500

X=472394.47
Y=4474237.971

Nr.	ORIENTIMI	PERDORIMI	TIPI KUFIRIT	KUFITARI	ID/NIPT	SHENIME TE REALIZUESIT
1	VERI		ARË, KULLOTË	126/2, 42		
2	JUG		TRUALL	125/1		
3	PERËNDIM		ARË	126/2		
4	LINDJE		ARË, KULLOTË	126/1, 42		

REALIZOI PER OSSH SHA

EMRI: ING.LULA SPAHA

LICENCA: T.0459/1 date 11.09.2018

KOMPANIA:

NIPT:

NENSHKRIMI/VULA _____

Lula Spaha

Digitally signed by Lula Spaha
Date: 2025.08.26 13:34:43 +02'00'

REALIZOI PER ASHK

SPECIALISTI _____

DVASHK VLORË

NENSHKRIMI _____

KONFIRMOI

PERGJEGJESI/DREJTORI_____

NENSHKRIMI / VULA _____

TEKNOLOGJIA E MATJEVE:T-TERREN , G-GPS, D-MATJE DISTANCASH

Kode per teknologjine e matjeve: T-Terren; Z-Zyre; O-Ortofoto; G-GPS; S-Stacion Total; D-Matje Distancash;

PERCAKTIMI KUFIRIT: HK

Kode per percaktimin e kufirit:P-Përfaqësues i Pronarve; K-Kufitarët të Gjithë; KP-Kufitarët Pjesërisht; PB-Përfaqësues Bashkie, HK-Harta Kadastrale;

SHENIME TE VECANTA:

EMERTIMI I PASURISE:" N/STAC. 35/6 KV AMONICE (SEVASTER), SELENICE

Kode per teknologjine e matjeve dhe percaktimi kufirit: T-Terren; Z-Zyre; O-Ortofoto; G-GPS; S-Stacion Total; D-Matje Distancash; P-Përfaqësues i Pronarve; K-Kufitarët të Gjithë; KP-Kufitarët Pjesërisht; PB-Përfaqësues Bashkie, HK-Harta Kadastrale

1. FORMULAR I PËRDITËSIMIT TË PRONËS

Identifikoi pronën: Gjergji STAVRE
Shef Sektori i Shërbimeve Mbështetëse, Drejtoria e Tensionit të Lartë
(emri, mbiemri, pozicioni zyrtar)

Institucioni Qendror Shtetëror
Ministria e Infrastrukturës dhe Energjisë

Supervizoi: Olsi NGJELA,
Drejtor i Drejtorisë së Tensionit të Lartë OSSH SH.A.
(emri, mbiemri, pozicioni zyrtar)

Aprovoi: Blendian DALIPI
Administrator i Shoqërisë OSSH SH.A.
(emri, mbiemri, pozicioni zyrtar, tel., firma, vula)

Nr. rendor	Zona Kadastrale & Indeksi i hartës	Nr. i Pasurisë	Lloji i Pasurisë	Emërtesa e Pasurisë. Adresa	Sipërfaqja e pasurisë *(m ²)*	Nga Sipërfaqja		Funksioni për të cilin përdoret prona/pasuria	Institucioni me përgjegjësi Administrative / pronësi	Institucioni përdorues i pasurisë. Statusi juridik i përdorimit.	Inventarizuar me VKM	Të dhëna të tjera. *(Shënime të veçanta)*
						Truall *(m²)*	Ndërtesë *(m²)*					
8	**1405** K-34-112-(156-C) K-34-112-(156-D)	**721/20**	PF Truall	**N/Stac. 35/10 kV Çiflik** *(Dimal)* Berat	1830	1830	105.8	Për Transformim të energjisë elektrike	**M.I.E**	**O.S.SH. sh.a. DTL Njësia Jug-Perëndim**		Ndërtesë një katëshe.
	TOTAL		Truall + Ndërtesë		1830	1830	105.8					

PLAN RILEVIMI PER PUNIME KADASTRALE

PRONARI: SHTET | DATE :22.07.2025 | QELLIMI : Iventarizim/Rregjistrim pasurie

VENDNDODHJA

BASHKIA DIMAL; DVASHK/ZVASHK BERAT; ZONA KADASTRALE :1405; NUMRI PASURISE: 721/20 ,VOL.4 , FQ.139 INDEX HARTE: K-34-112-(156-C) K-34-112-(156-D)

TE DHENAT E PASURISE

LLOJI I PASURISE: PA FRUT | SIPERFAQE FAKTIK TRUALL S=6050 m2 | SIP.NDERTIMIT FAKTIK S=105.80m2 | NUMRI KATEVE 1

X=487904.847
Y=4518440.278

KORNIZA REFERUESE GJEODEZIKE SHQIPTARE

X=488371.635
Y=4518440.278

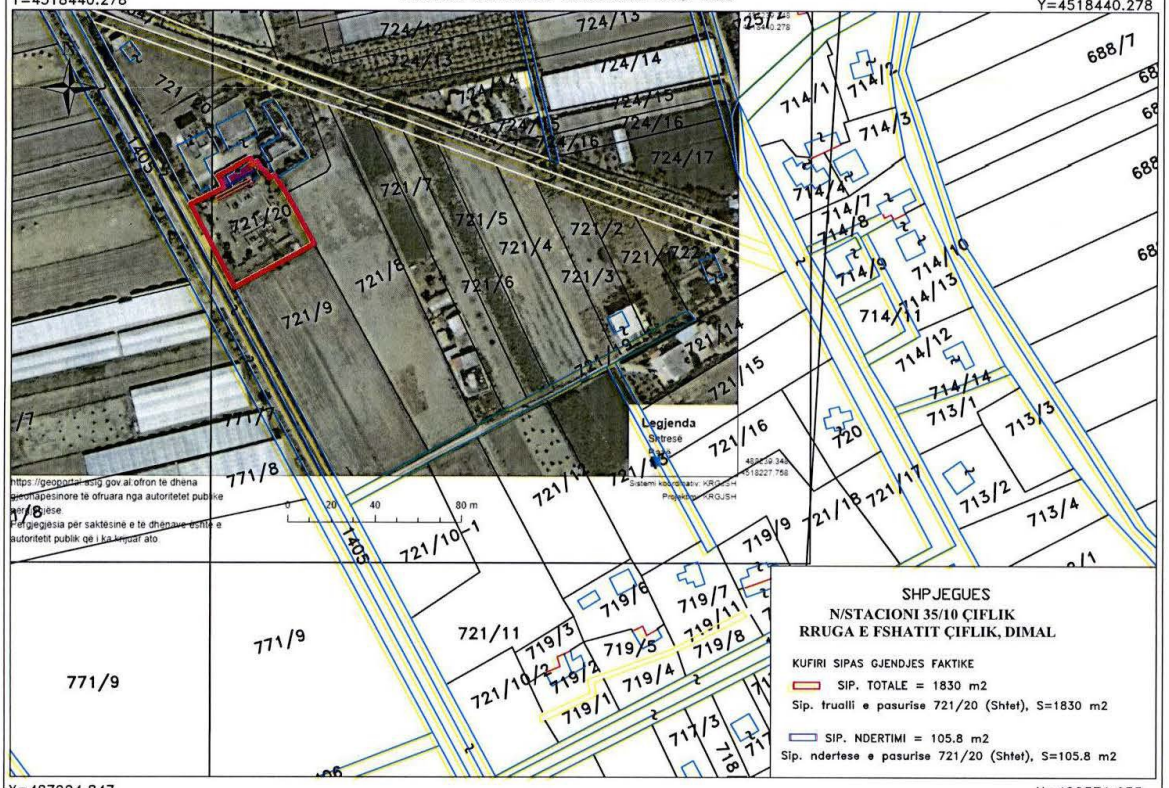

X=487904.847
Y=4518130.188

SH 1:2500

X=488371.635
Y=4518130.188

Nr.	ORIENTIMI	PERDORIMI	TIPI KUFIRIT	KUFITARI	ID/NIPT	SHENIME TE REALIZUESIT
1	VERI		PA FRUT	721/20		
2	JUG		ARË	721/9		
3	PERËNDIM		RRUGË	1405		
4	LINDJE		ARRË	721/28		

REALIZOI PER OSSH SHA

EMRI: ING.LULA SPAHA

LICENCA:

KOMPANIA: OSSH sha

NIPT:

NENSHKRIMI/VULA

Digitally signed by Lula Spaha
Date: 2025.08.04 13:03:22 +02'00'

REALIZOI PER ASHK

SPECIALISTI

DVASHK BERAT

NENSHKRIMI

KONFIRMOI

PERGJEGJESI/DREJTORI

NENSHKRIMI / VULA

TEKNOLOGJIA E MATJEVE:T-TERREN , G-GPS, D-MATJE DISTANCASH

Kode per teknologjine e matjeve: T-Terren; Z-Zyre; O-Ortofoto; G-GPS; S-Stacion Total; D-Matje Distancash;

PERCAKTIMI KUFIRIT: HK

Kode per percaktimin e kufirit:P-Përfaqësues i Pronarve; K-Kufitarët të Gjithë; KP-Kufitarët Pjesërisht; PB-Përfaqësues Bashkie, HK-Harta Kadastrale;

SHENIME TE VECANTA:

N/STACIONI 35/10 ÇIFLIK
RRUGA E FSHATIT ÇIFLIK, DIMAL

Kode per teknologjine e matjeve dhe percaktimi kufirit: T-Terren; Z-Zyre; O-Ortofoto; G-GPS; S-Stacion Total; D-Matje Distancash; P-Përfaqësues i Pronarve; K-Kufitarët të Gjithë; KP-Kufitarët Pjesërisht; PB-Përfaqësues Bashkie, HK-Harta Kadastrale

1. FORMULAR I PËRDITËSIMIT TË PRONËS

Identifikoi pronën: Gjergji STAVRE
Shef Sektori i Shërbimeve Mbështetëse, Drejtoria e Tensionit të Lartë
(emri, mbiemri, pozicioni zyrtar)

Institucioni Qendror Shtetëror
Ministria e Infrastrukturës dhe Energjisë

Supervizoi: Olsi NGJELA,
Drejtor i Drejtorisë së Tensionit të Lartë OSSH SH.A.
(emri, mbiemri, pozicioni zyrtar)

Aprovoi: Blendian DALIPI
Administrator i Shoqërisë OSSH SH.A.
(emri, mbiemri, pozicioni zyrtar, tel., firma, vula)

Nr. rendor	Zona Kadastrale & Indeksi i hartës	Nr. i Pasurisë	Lloji i Pasurisë	Emërtesa e Pasurisë. Adresa	Sipërfaqja e pasurisë *(m ²)*	Nga Sipërfaqja		Funksioni për të cilin përdoret prona/pasuria	Institucioni me përgjegjësi Administrative i pronësi	Institucioni përdorues i pasurisë. Statusi juridik i përdorimit.	Inventarizuar me VKM	Të dhëna të tjera. *(Shënime të veçanta)*
						Truall *(m²)*	Ndërtesë *(m²)*					
7	**3841** K-34-63-(31-A)	**673/47**	Livadh	**N/Stac. 35/0.4 kV Palaj** Rruga *Rranxë-Sirmë* *(Vukpalaj)* Malësi e Madhe	41.5	41.5		Për Transformim të energjisë elektrike	**M.I.E**	**O.S.SH. sh.a. DTL Njësia Veri**		
	TOTAL		Truall + Ndërtesë		41.5	41.5						

PLAN RILEVIMI PER PUNIME KADASTRALE

PRONARI : SHTET | DATE : 23.07.2025 | QELLIMI : Përditësim/Rregjistrim pasurie

VENDNDODHJA

BASHKIA KOPLIK; DVASHK/ZVASHK MALËSI E MADHE ZONA KADASTRALE :3841; NUMRI PASURISE: 673/47 INDEX HARTE: K-34-63-(31-A)

TE DHENAT E PASURISE

LLOJI I PASURISE: LIVADH SIPERFAQE TRUALL S=5690 m2 SIPËRFAQE NDERTIMIT NUMRI KATEVE

X=453908.213
Y=4686180.765

KORNIZA REFERUESE GJEODEZIKE SHQIPTARE

X=454375.001
Y=4686180.765

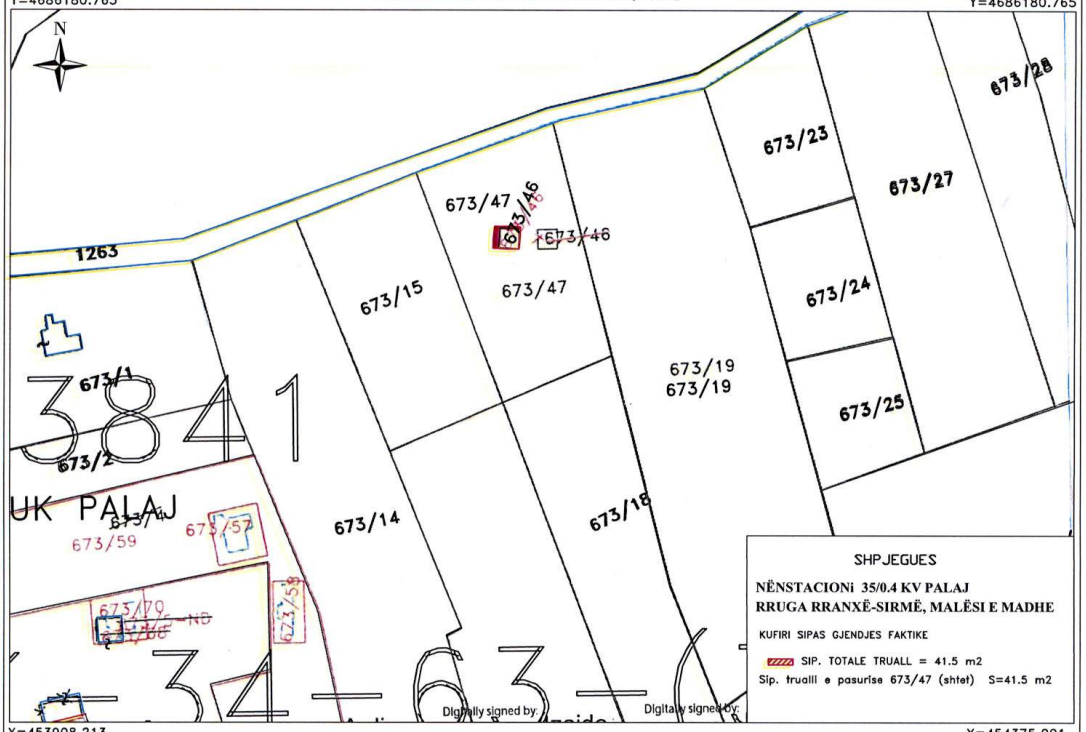

X=453908.213
Y=4685870.675

SH 1:2500

X=454375.001
Y=4685870.675

Nr.	ORIENTIMI	PERDORIMI	TIPI KUFIRIT	KUFITARI	ID/NIPT	SHENIME TE REALIZUESIT
1	VERI		LIVADH	673/47		
2	JUG		LIVADH	673/47		
3	PERËNDIM		LIVADH	673/47		
4	LINDJE		LIVADH	673/47		

REALIZOI PER OSHEE GROUP SHA

EMRI: ING.LULA SPAHA

LICENCA: Lula

KOMPANIA: Spaha

Digitally signed by Lula Spaha
Date: 2025.08.04 13:03:23 +02'00'

NIPT:

NENSHKRIMI/VULA _____

REALIZOI PER ASHK

SPECIALISTI _____

DVASHK MALËSI E MADHE

NENSHKRIMI _____

KONFIRMOI

PERGJEGJESI/DREJTORI _____

NENSHKRIMI / VULA _____

TEKNOLOGJIA E MATJEVE:T-TERREN , G-GPS, D-MATJE DISTANCASH

Kode per teknologjine e matjeve: T-Terren; Z-Zyre; O-Ortofoto; G-GPS; S-Stacion Total; D-Matje Distancash;

PERCAKTIMI KUFIRIT: HK

Kode per percaktimin e kufirit:P-Përfaqësues i Pronarve; K-Kufitarët të Gjithë; KP-Kufitarët Pjesërisht; PB-Përfaqësues Bashkie, HK-Harta Kadastrale;

SHENIME TE VECANTA:

NËNSTACIONi 35/0.4 KV PALAJ
RRUGA RRANXË-SIRMË, MALËSI E MADHE

Kode per teknologjine e matjeve dhe percaktimi kufirit: T-Terren; Z-Zyre; O-Ortofoto; G-GPS; S-Stacion Total; D-Matje Distancash; P-Përfaqësues i Pronarve; K-Kufitarët të Gjithë; KP-Kufitarët Pjesërisht; PB-Përfaqësues Bashkie, HK-Harta Kadastrale

17

2. FORMULAR I PËRDITËSIMIT TË PRONËS

Identifikoi pronën: Gjergji STAVRE
Shef Sektori i Shërbimeve Mbështetëse, Drejtoria e Tensionit të Lartë
(emri, mbiemri, pozicioni zyrtar)

Institucioni Qendror Shtetëror
Ministria e Infrastrukturës dhe Energjisë

Supervizoi: Olsi NGJELA,
Drejtor i Drejtorisë së Tensionit të Lartë OSSH SH.A.
(emri, mbiemri, pozicioni zyrtar)

Aprovoi: Blendian DALIPI
Administrator i Shoqërisë OSSH SH.A.
(emri, mbiemri, pozicioni zyrtar, tel., firma, vula)

Nr. rendor	Zona Kadastrale & Indeksi i hartës	Nr. i Pasurisë	Lloji i Pasurisë	Emërtesa e Pasurisë. Adresa	Sipërfaqja e pasurisë *(m ²)*	Nga Sipërfaqja		Funksioni për të cilin përdoret prona/pasuria	Institucioni me përgjegjësi Administrative / pronësi	Institucioni përdorues i pasurisë. Statusi juridik i përdorimit.	Inventarizuar me VKM	Të dhëna të tjera. *(Shënime të veçanta)*
						Truall *(m²)*	Ndërtesë *(m²)*					
5	1594 K-34-126-(246-D)	4/192	Truall	**N/Stac. 110/35/6 KV** *Ersekë* Rruga "Martirët e Borovës" Kolonjë	424	424	0	Për Transformim të energjisë elektrike	**M.I.E.**	**O.S.SH. sh.a. DTL Njësia Jug-lindje**		
	1594 K-34-126-(246-D)	4/153	Truall	"	1206	1206	0					
	TOTAL		Truall + ndërtesë		1630	1630	0					

PLAN RILEVIMI PER PUNIME KADASTRALE

KERKUESI : SHTET | DATE :31.07.2025 | QELLIMI : Përditeësim/Rregjistrim pasurie

VENDNDODHJA

BASHKIA ERSEKE DVASHK/ZVASHK KORÇË ZONA KADASTRALE :1594; NUMRI PASURISE: 4/192,VOL.17, FQ.34 4/153,VOL.12, FQ.175 INDEX HARTE: K-34-126-(246-D)

TE DHENAT E PASURISE

LLOJI I PASURISE: TRUAL, TRUALL SIPERFAQE TOTAL PASURIE S=424m2 SIPERFAQE TOTAL PASURIE S= 1678 m2 SIPRFAQE NDERTIMIT S=m2 NUMRI KATEVE

X 557399.419
Y 4467567.596

KORNIZA REFERUESE GJEODEZIKE SHQIPTARE

X 557586.134
Y 4467567.596

X 557399.419
Y 4467443.56

SH 1:1000

X 557586.134
Y 4467443.56

Nr.	ORIENTIMI	PERDORIMI	TIPI KUFIRIT	KUFITARI	ID/NIPT	SHENIME TE REALIZUESIT
1	VERI		TRUALL	4/154		
2	JUG		RRUGË	4/156		
3	PERËNDIM		TRUALL	4/155		
4	LINDJE		TROTUAR	78		

REALIZOI PER OSSH SHA

EMRI: ING.LULA SPAHA

LICENCA: Lula Spaha

Digitally signed by Lula Spaha
Date: 2025.08.04 11:27:49 +02'00'

KOMPANIA: OSSH SHA

NIPT:

NENSHKRIMI/VULA _____

REALIZOI PER ASHK

SPECIALISTI _____

DVASHK KORÇË

NENSHKRIMI _____

KONFIRMOI

PERGJEGJESI/DREJTORI_____

NENSHKRIMI / VULA _____

TEKNOLOGJIA E MATJEVE:T-TERREN , G-GPS, D-MATJE DISTANCASH

Kode per teknologjine e matjeve: T-Terren; Z-Zyre; O-Ortofoto; G-GPS; S-Stacion Total; D-Matje Distancash;

PERCAKTIMI KUFIRIT: HK

Kode per percaktimin e kufirit:P-Përfaqësues i Pronarve; K-Kufitarët të Gjithë; KP-Kufitarët Pjesërisht; PB-Përfaqësues Bashkie, HK-Harta Kadastrale;

SHENIME TE VECANTA:

EMERTIMI I PASURISE:" N/STAC.110/35/10 KV ERSEKE RRUGA***" MARTIRET E BOROVES"***

Kode per teknologjine e matjeve dhe percaktimi kufirit: T-Terren; Z-Zyre; O-Ortofoto; G-GPS; S-Stacion Total; D-Matje Distancash; P-Përfaqësues i Pronarve; K-Kufitarët të Gjithë; KP-Kufitarët Pjesërisht; PB-Përfaqësues Bashkie, HK-Harta Kadastrale

2. FORMULAR I IVENTARIZIMIT TË PRONËS

Identifikoi pronën: Gjergji STAVRE
Shef Sektori i Shërbimeve Mbështetëse, Drejtoria e Tensionit të Lartë
(emri, mbiemri, pozicioni zyrtar)

Institucioni Qendror Shtetëror
Ministria e Infranstrukturës dhe Energjisë

Supervizoi: Olsi NGJELA,
Drejtor i Drejtorisë së Tensionit të Lartë OSSH SH.A.
(emri, mbiemri, pozicioni zyrtar)

Aprovoi: Blendian DALIPI
Administrator i Shoqërisë OSSH SH.A.
(emri, mbiemri, pozicioni zyrtar, tel., firma, vula)

Nr. rendor	Zona Kadastrale & Indeksi i hartës	Nr. i Pasurisë	Lloji i Pasurisë	Emërtesa e Pasurisë. Adresa	Sipërfaqja e pasurisë *(m ²)*	Nga Sipërfaqja		Funksioni për të cilin përdoret prona/pasuria	Institucioni me përgjegjësi Administrative / pronësi	Institucioni përdorues i pasurisë. Statusi juridik i përdorimit.	Inventarizuar me VKM	Të dhëna të tjera. *(Shënime të veçanta)*
						Truall *(m²)*	Ndërtesë *(m²)*					
3	8541 GJ_F-8; F-9	4/124	Truall	**N/Stac. 110/35/6 KV** *Gjirokastër* Rruga Nacionale Tepelenë-Gjirokastër	242.4	242.4		Për Transformim të energjisë elektrike	**M.I.E**	**O.S.SH. sh.a. DTL Njësia Jug-Perëndim**		
	8541 GJ_F-8; F-9	5/216	Truall	"	746.8	746.8		"	"	"		
	8541 GJ_F-8; F-9	4/24	Truall	"	313	313		"	"	"		
	8541 GJ_F-8; F-9	4/125	Shesh	"	77.4	77.4		"	"	"		
	8541 GJ_F-8; F-9	4/123	Truall	"	60	60		"	"	"		
	8541 GJ_F-8; F-9	4/122	Truall	"	151	151		"	"	"		
	TOTAL		Truall + Ndërtesë		1590.6	1140.2						

(Shtuar tabelat me VKM nr. 573, datë 22.7.2026)

PLAN RILEVIMI PER PUNIME KADASTRALE

PRONARI: REPUBLIKA E SHQIPËRISË, SHTET | DATE :25.02.2026 | QELLIMI : Iventarizim/ Rregjistrim pasurie

VENDNDODHJA

BASHKIA GJIROKASTER; DVASHK/ZVASHK GJIROKASTËR; ZONA KADASTRALE :8541; PASURISE: 4/124, VOL.37 ,FQ.102 5/216, VOL. 37, FQ.103; 4/24, VOL.48 ,FQ.122 4/125, VOL. 40, FQ.215; 4/123, VOL.37 ,FQ.101 4/122, VOL.37 ,FQ.100 INDEX HARTE: GJ;F-8,F-9

TE DHENAT E PASURISE

SIPERFAQE TOTALE TRUALL; S=21544 m2

LLOJI I PASURISE: TRUALL, SHESH

S=7198 m2; S=542.6 m2; S=413 m2
S=60 m2; S=151 m2

SIPËRFAQE NDERTIMI;

NUMRI KATEVE 1

X=512334.986
Y=4438848.000

N

KORNIZA REFERUESE GJEODEZIKE SHQIPTARE

X=512521.701
Y=4438848.000

SHPJEGUES

NËNSTACIONI 110/35/6 KV GJIROKASTER
RRUGA NACIONALE TEPELENË- GJIROKASTËR

KUFIRI SIPAS GJENDJES FAKTIKE

SIP. TOTALE TRUALL = 1590.6 m2

Sip. trualli e pasurise 4/124 (shtet) S=242.4 m2
Sip. trualli e pasurise 5/216 (shtet) S=746.8 m2
Sip. trualli e pasurise 4/24 (R.SH.) S=313 m2
Sip. trualli e pasurise 4/125 (shtet) S=77.4 m2
Sip. trualli e pasurise 4/123 (shtet) S=60 m2
Sip. trualli e pasurise 4/122 (shtet) S=151 m2

X=512334.986
Y=4438723.964

0 0.127 0.254 Meters

SH 1:1000

X=512521.701
Y=4438723.964

Nr.	ORIENTIMI	PERDORIMI	TIPI KUFIRIT	KUFITARI	ID/NIPT	SHENIME TE REALIZUESIT
1	VERI		TRUALL	5/31		
2	JUG		TRUALL	4/21		
3	PERËNDIM		TRUALL	4/24		
4	LINDJE		TRUALL	5/216, 4/124		

REALIZOI PER OSSH SHA

EMRI: INXH. LULA SPAHA

LICENCA:

KOMPANIA:

NIPT:

NENSHKRIMI/VULA _____

REALIZOI PER ASHK

SPECIALISTI _____

DVASHK GJIROKASTËR

NENSHKRIMI _____

KONFIRMOI

PERGJEGJESI/DREJTORI_____

NENSHKRIMI / VULA _____

TEKNOLOGJIA E MATJEVE:T-TERREN , G-GPS, D-MATJE DISTANCASH

Kode per teknologjine e matjeve: T-Terren; Z-Zyre; O-Ortofoto; G-GPS; S-Stacion Total; D-Matje Distancash;

PERCAKTIMI KUFIRIT: HK

Kode per percaktimin e kufirit:P-Përfaqësues i Pronarve; K-Kufitarët të Gjithë; KP-Kufitarët Pjesërisht; PB-Përfaqësues Bashkie, HK-Harta Kadastrale;

SHENIME TE VECANTA:

NËNSTACIONI 110/35/6 KV GJIROKASTER
RRUGA NACIONALE TEPELENË- GJIROKASTËR

Kode per teknologjine e matjeve dhe percaktimi kufirit: T-Terren; Z-Zyre; O-Ortofoto; G-GPS; S-Stacion Total; D-Matje Distancash; P-Përfaqësues i Pronarve; K-Kufitarët të Gjithë; KP-Kufitarët Pjesërisht; PB-Përfaqësues Bashkie, HK-Harta Kadastrale

2. FORMULAR I IVENTARIZIMIT TË PRONËS

Identifikoi pronën: Gjergji STAVRE

Shef Sektori i Shërbimeve Mbështetëse, Drejtoria e Tensionit të Lartë

(emri, mbiemri, pozicioni zyrtar)

Institucioni Qendror Shtetëror

Ministria e Infranstrukturës dhe Energjisë

Supervizoi: Olsi NGJELA,

Drejtor i Drejtorisë së Tensionit të Lartë OSSH SH.A.

(emri, mbiemri, pozicioni zyrtar)

Aprovoi: Blendian DALIPI

Administrator i Shoqërisë OSSH SH.A.

(emri, mbiemri, pozicioni zyrtar, tel., firma, vula)

Nr. rendor	Zona Kadastrale & Indeksi i hartës	Nr. i Pasurisë	Lloji i Pasurisë	Emërtesa e Pasurisë. Adresa	Sipërfaqja e pasurisë *(m ²)*	Nga Sipërfaqja		Funksioni për të cilin përdoret prona/pasuria	Institucioni me përgjegjësi Administrative / pronësi	Institucioni përdorues i pasurisë. Statusi juridik i përdorimit.	Inventarizuar me VKM	Të dhëna të tjera. *(Shënime të veçanta)*
						Truall *(m²)*	Ndërtesë *(m²)*					
5	2646 M_D-5	3/130	Truall	**N/Stac. 110/6 KV** *Memaliaj* Rruga "Memao Nexhipi" Memaliaj	835	835		Për Transformim të energjisë elektrike	**M.I.E**	**O.S.SH. sh.a. DTL Njësia Jug-Perëndim**		
	TOTAL		Truall + Ndërtesë		835	835						

PLAN RILEVIMI PER PUNIME KADASTRALE

PRONARI: REPUBLIKA E SHIPËRISË DATE: 19.12.2025 QELLIMI : Përditësim/Regjistrim pasurie

VENDNDODHJA

BASHKIA MEMALIAJ; DVASHK/ZVASHK GJIROKASTER; ZONA KADASTRALE 2646; NUMRI PASURISE: 3/130, Vol. 16, Fq. 120 INDEX HARTE: ME-D-5

TE DHENAT E PASURISE

LLOJI I PASURISE:TRUALL SIP.PASURISE TRUALL ;S=993.93 m2 SIP.PASURISE NDERTESE ;S=m2 NUMRI KATEVE 1

X=497999.694
Y=4468478.451

KORNIZA REFERUESE GJEODEZIKE SHQIPTARE

X=498186.409
Y=4468478.451

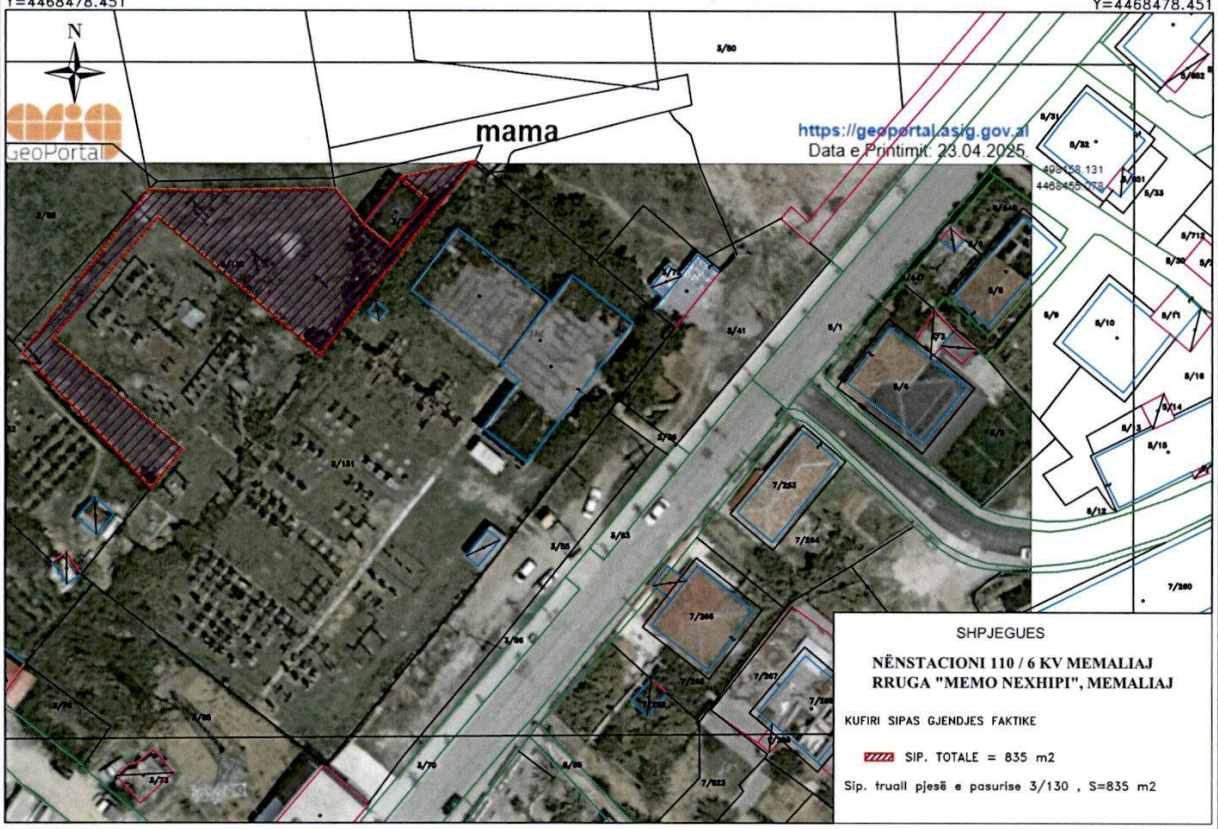

X=497999.694
Y=4468354.415

SH 1:1000

X=498186.409
Y=4468354.415

Nr.	ORIENTIMI	PERDORIMI	TIPI KUFIRIT	KUFITARI	ID/NIPT	SHENIME TE REALIZUESIT
1	VERI		TRUALL	3/34		
2	JUG		TRUALL	3/131		
3	LINDJE		TRUALL	3/131		
4	PERENDIM		TRUALL	3/32, 3/68		

REALIZOI PER OSSH SHA

EMRI: ING.LULA SPAHA

LICENCA: T. 0459/1 dt 11.09.2018

KOMPANIA:

NIPT:

NENSHKRIMI / VULA _____

REALIZOI PER ASHK

SPECIALISTI

DVASHK GJIROKASTËR

NENSHKRIMI _____

KONFIRMOI

PERGJEGJESI/DREJTORI_____

NENSHKRIMI / VULA _____

TEKNOLOGJIA E MATJEVE:T-TERREN , G-GPS, D-MATJE DISTANCASH

Kode per teknologjine e matjeve: T-Terren; Z-Zyre; O-Ortofoto; G-GPS; S-Stacion Total; D-Matje Distancash;

PERCAKTIMI KUFIRIT: HK

Kode per percaktimin e kufirit:P-Përfaqësues i Pronarve; K-Kufitarët të Gjithë; KP-Kufitarët Pjesërisht; PB-Përfaqësues Bashkie, HK-Harta Kadastrale;

SHENIME TE VECANTA:

NËNSTACIONI 110 / 6 KV MEMALIAJ
RRUGA "MEMO NEXHIPI", MEMALIAJ

Kode per teknologjine e matjeve dhe percaktimi kufirit: T-Terren; Z-Zyre; O-Ortofoto; G-GPS; S-Stacion Total; D-Matje Distancash; P-Përfaqësues i Pronarve; K-Kufitarët të Gjithë; KP-Kufitarët Pjesërisht; PB-Përfaqësues Bashkie, HK-Harta Kadastrale

2. FORMULAR I IVENTARIZIMIT TË PRONËS

Identifikoi pronën: Gjergji STAVRE
Shef Sektori i Shërbimeve Mbështetëse, Drejtoria e Tensionit të Lartë
(emri, mbiemri, pozicioni zyrtar)

Institucioni Qendror Shtetëror
Ministria e Infranstrukturës dhe Energjisë

Supervizoi: Olsi NGJELA,
Drejtor i Drejtorisë së Tensionit të Lartë OSSH SH.A.
(emri, mbiemri, pozicioni zyrtar)

Aprovoi: Blendian DALIPI
Administrator i Shoqërisë OSSH SH.A.
(emri, mbiemri, pozicioni zyrtar, tel., firma, vula)

OPERATORI I SISTEMIT TË SHPËRNDARJES SHA OSHEE GROUP OSSH

Nr. rendor	Zona Kadastrale & Indeksi i hartës	Nr. i Pasurisë	Lloji i Pasurisë	Emërtesa e Pasurisë. Adresa	Sipërfaqja e pasurisë *(m ²)*	Nga Sipërfaqja		Funksioni për të cilin përdoret prona/pasuria	Institucioni me përgjegjësi Administrative / pronësi	Institucioni përdorues i pasurisë. Statusi juridik i përdorimit.	Inventarizuar me VKM	Të dhëna të tjera. *(Shënime të veçanta)*
						Truall *(m²)*	Ndërtesë *(m²)*					
7	8516 DR_I-12	15/12	Shesh	**N/Stac. 110/35/6 KV** *Shkozet* Rruga "Marseja", Durrës	263.3	263.3		Për Transformim të energjisë elektrike	**M.I.E**	**O.S.SH. sh.a. DTL Njësia Qendër**		
	8516 DR_I-12	15/19	Shesh	"	220.07	220.07		"	"	"		
	8516 DR_I-12	15/20	Truall	"	249	249		"	"	"		
	8516 DR_I-12	15/173	Truall	"	281.91	281.91		"	"	"		
	TOTAL		Truall + Ndërtesë		1014.28	1014.28						

PLAN RILEVIMI PER PUNIME KADASTRALE

PRONARI: SHTET DATE: 25.02.2025 QELLIMI : Iventarizim/Regjistrim pasurie

VENDNDODHJA

BASHKIA DURRËS; DVASHK/ZVASHK DURRRËS ZONA KADASTRALE :8516; NUMRI PASURISE: 15/12, VOL.12,FQ.131; 15/19, VOL.12,FQ.124; 15/20, VOL.12,FQ.123 15/173, VOL.3,FQ.209 INDEX HARTE: DR; I-12

TE DHENAT E PASURISE

LLOJI I PASURISE:SHESH,TRUALL

SIP. TOTALE PASURISE=1839.78 m2
SIP. TOTALE PASURISE=220.07 m2
SIP. TOTALE PASURISE=1201.86 m2
SIP. TOTALE PASURISE=281.91 m2

SIPERFAQE GJURMES NDERTIMIT=m2 NUMRI KATEVE

X=456908.415
Y=4576502.254

KORNIZA REFERUESE GJEODEZIKE SHQIPTARE

X=457095.13
Y=4576502.254

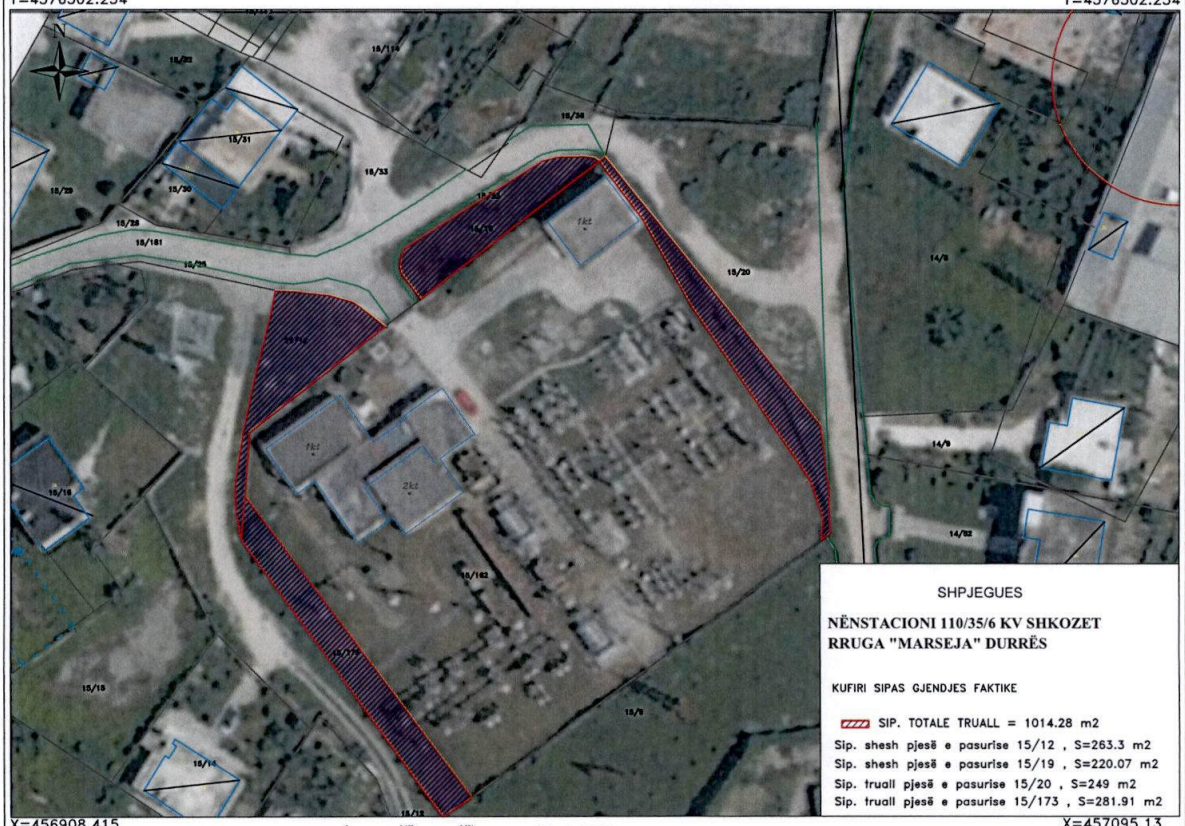

SHPJEGUES

NËNSTACIONI 110/35/6 KV SHKOZET RRUGA "MARSEJA" DURRËS

KUFIRI SIPAS GJENDJES FAKTIKE

SIP. TOTALE TRUALL = 1014.28 m2
Sip. shesh pjesë e pasurise 15/12 , S=263.3 m2
Sip. shesh pjesë e pasurise 15/19 , S=220.07 m2
Sip. truall pjesë e pasurise 15/20 , S=249 m2
Sip. truall pjesë e pasurise 15/173 , S=281.91 m2

X=456908.415
Y=4576374.427

SH 1:1000

X=457095.13
Y=4576374.427

Nr.	ORIENTIMI	PERDORIMI	TIPI KUFIRIT	KUFITARI	ID/NIPT	SHENIME TE REALIZUESIT
1	VERI		RRUGË	15/181		
2	JUG		TRUALL	15/9		
3	LINDJE		TRUALL	15/20		
4	PERENDIM		SHESH	15/12		

REALIZOI PER OSSH SHA
EMRI: ING.LULA SPAHA
LICENCA:
KOMPANIA:
NIPT:
NENSHKRIMI/VULA

REALIZOI PER ASHK
SPECIALISTI
DVASHK DURRËS
NENSHKRIMI _____

KONFIRMOI
PERGJEGJESI/DREJTORI_____
NENSHKRIMI / VULA

TEKNOLOGJIA E MATJEVE:T-TERREN , G-GPS, D-MATJE DISTANCASH

Kode per teknologjine e matjeve: T-Terren; Z-Zyre; O-Ortofoto; G-GPS; S-Stacion Total; D-Matje Distancash;

PERCAKTIMI KUFIRIT: HTR

Kode per percaktimin e kufirit:P-Përfaqësues i Pronarve; K-Kufitarët të Gjithë; KP-Kufitarët Pjesërisht; PB-Përfaqësues Bashkie, HK-Harta Kadastrale;

SHENIME TE VECANTA:

NËNSTACIONI 110/35/6 KV SHKOZET RRUGA "MARSEJA" DURRËS

Kode per teknologjine e matjeve dhe percaktimi kufirit: T-Terren; Z-Zyre; O-Ortofoto; G-GPS; S-Stacion Total; D-Matje Distancash; P-Përfaqësues i Pronarve; K-Kufitarët të Gjithë; KP-Kufitarët Pjesërisht; PB-Përfaqësues Bashkie, HK-Harta Kadastrale

3

Identifikoi pronën: Gjergji STAVRE

Shef Sektori i Shërbimeve Mbështetëse, Drejtoria e Tensionit të Lartë

(emri, mbiemri, pozicioni zyrtar)

Institucioni Qendror Shtetëror

Ministria e Infranstrukturës dhe Energjisë

Supervizoi: Olsi NGJELA,

Drejtor i Drejtorisë së Tensionit të Lartë OSSH SH.A.

(emri, mbiemri, pozicioni zyrtar)

Aprovoi: Blendian DALIPI

Administrator i Shoqërisë OSSH SH.A.

(emri, mbiemri, pozicioni zyrtar, tel., firma, vula)

Nr. rendor	Zona Kadastrale & Indeksi i hartës	Nr. i Pasurisë	Lloji i Pasurisë	Emërtesa e Pasurisë. Adresa	Sipërfaqja e pasurisë *(m ²)*	Nga Sipërfaqja		Funksioni për të cilin përdoret prona/pasuria	Institucioni me përgjegjësi Administrative / pronësi	Institucioni përdorues i pasurisë. Statusi juridik i përdorimit.	Inventarizuar me VKM	Të dhëna të tjera. *(Shënime të veçanta)*
						Truall *(m²)*	Ndërtesë *(m²)*					
9	2924 PRRENJAS_C-3	1/737	Truall	**Nënstacioni 110/6 KV Përrenjas** Rruga "Gjorg Golemi" Përrenjas	1165	1165		Për Transformim të energjisë elektrike	**M.I.E**	**O.S.SH. sh.a. DTL Njësia Jug - Lindje**		
	2924 PRRENJAS_C-3	1/667	Truall	"	152	152		"	"	"		
	TOTAL		Truall + Ndërtesë		1317	1317						

PLAN RILEVIMI PER PUNIME KADASTRALE

PRONARI: SHTET | DATE: 27.12.2025 | QELLIMI : Përditësim/Regjistrim Pasurie

VENDNDODHJA

BASHKIA PRRENJAS; DVASHK/ZVASHK ELBASAN ZONA KADASTRALE :2924; NUMRI PASURISE: 1/737, VOL.17, FQ.18; INDEX HARTE: PRRENJAS; C-3
1/667, VOL.14, FQ145. ;

TE DHENAT E PASURISE

SIPËRFAQE TOTALE PASURISE=2749 m2

LLOJI I PASURISE:TRUALL SIPËRFAQE TOTALE PASURISE=743 m2 SIPERFAQE GJURMES NDERTIMIT NUMRI KATEVE

X=545935.437
Y=4549049.192

KORNIZA REFERUESE GJEODEZIKE SHQIPTARE

X=546122.152
Y=4549049.192

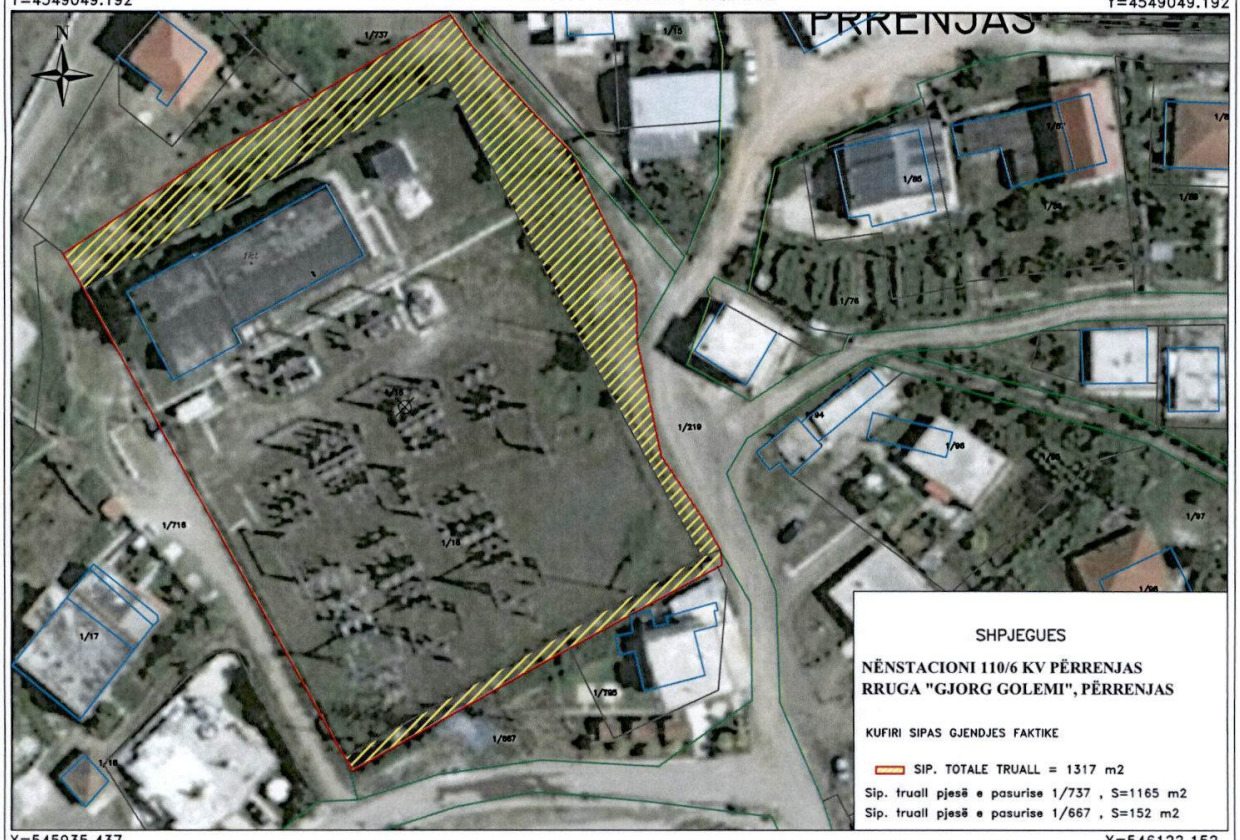

X=545935.437
Y=4548925.156

SH 1:1000

X=546122.152
Y=4548925.156

Nr.	ORIENTIMI	PERDORIMI	TIPI KUFIRIT	KUFITARI	ID/NIPT	SHENIME TE REALIZUESIT
1	VERI		TRUALL	1/737		
2	JUG		TRUALL	1/667		
3	LINDJE		RRUGË	1/219		
4	PERENDIM		TRUALL	1/716		

REALIZOI PER OSSH SHA

EMRI: ING.LULA SPAHA

LICENCA: T.0459/1 datë 11.09.2018

KOMPANIA:

NIPT:

NENSHKRIMI/VULA

REALIZOI PER ASHK

SPECIALISTI

DVASHK/ ELBASAN

NENSHKRIMI

KONFIRMOI

PERGJEGJESI/DREJTORI

NENSHKRIMI /VULA

TEKNOLOGJIA E MATJEVE:T-TERREN , G-GPS, D-MATJE DISTANCASH

Kode per teknologjine e matjeve: T-Terren; Z-Zyre; O-Ortofoto; G-GPS; S-Stacion Total; D-Matje Distancash;

PERCAKTIMI KUFIRIT: HK

Kode per percaktimin e kufirit:P-Përfaqësues i Pronarve; K-Kufitarët të Gjithë; KP-Kufitarët Pjesërisht; PB-Përfaqësues Bashkie, HK-Harta Kadastrale;

SHENIME TE VECANTA:

NËNSTACIONI 110/6 KV PRRENJAS
RRUGA "GJORG GOLEMI", PRRENJAS

Kode per teknologjine e matjeve dhe percaktimi kufirit: T-Terren; Z-Zyre; O-Ortofoto; G-GPS; S-Stacion Total; D-Matje Distancash; P-Përfaqësues i Pronarve; K-Kufitarët të Gjithë; KP-Kufitarët Pjesërisht; PB-Përfaqësues Bashkie, HK-Harta Kadastrale

4

2. FORMULAR I IVENTARIZIMIT TË PRONËS

Identifikoi pronën: Gjergji STAVRE
Shef Sektori i Shërbimeve Mbështetëse, Drejtoria e Tensionit të Lartë
(emri, mbiemri, pozicioni zyrtar)

Institucioni Qendror Shtetëror
Ministria e Infranstrukturës dhe Energjisë

Supervizoi: Olsi NGJELA,
Drejtor i Drejtorisë së Tensionit të Lartë OSSH SH.A.
(emri, mbiemri, pozicioni zyrtar)

Aprovoi: Blendian DALIPI
Administrator i Shoqërisë OSSH SH.A.
(emri, mbiemri, pozicioni zyrtar, tel., firma, vula)

OPERATORI I SISTEMIT TË SHPËRNDARJES SHA
OSHEE GROUP SH.A
OSSH sh.a

Nr. rendor	Zona Kadastrale & Indeksi i hartës	Nr. i Pasurisë	Lloji i Pasurisë	Emërtesa e Pasurisë. Adresa	Sipërfaqja e pasurisë *(m ²)*	Nga Sipërfaqja		Funksioni për të cilin përdoret prona/pasuria	Institucioni me përgjegjësi Administrative / pronësi	Institucioni përdorues i pasurisë. Statusi juridik i përdorimit.	Inventarizuar me VKM	Të dhëna të tjera. *(Shënime të veçanta)*
						Truall *(m²)*	Ndërtesë *(m²)*					
10	3171 MR-REPS_C-1,D-2	3/13 Truall	Truall	**Nënstacioni 110/6 KV Reps** Rruga Reps-Kullagji Mirditë	161	161		Për Transformim të energjisë elektrike	**M.I.E**	**O.S.SH. sh.a. DTL Njësia Veri**		
	3171 MR-REPS_C-1,D-2	3/20 Truall	Truall	"	1100	1100		"	"	"		
	TOTAL		Truall + Ndërtesë		1261	1261						

Kaitëlat fizike OK

PLAN RILEVIMI PER PUNIME KADASTRALE

PRONARI: SHTET | DATE :27.12.2025 | QELLIMI : Përditësim/Regjistrim pasurie

VENDNDODHJA

BASHKIA MIRDITË | DVASHK/ZVASHK LEZHË | ZONA KADASTRALE :3171; | NUMRI PASURISE: 3/13,VOL 2 ,FQ.7 3/20,VOL 2 ,FQ.14 | INDEX HARTE: MR-REPS-C,D-1,2

TE DHENAT E PASURISE

LLOJI I PASURISE:TRUALL | SIPERFAQE TOTALE PASURIE S=161 m2 | SIPERFAQE TOTALE PASURIE S=90205 m2 | SIPËRFAQE NDERTIMI | NR. KATEVE 1

X=501690.129
Y=4636874.792

KORNIZA REFERUESE GJEODEZIKE SHQIPTARE

X=501876.844
Y=4636874.792

X=501690.129
Y=4636750.756

SH 1:1000

X=501876.844
Y=4636750.756

Nr.	ORIENTIMI	PERDORIMI	TIPI KUFIRIT	KUFITARI	ID/NIPT	SHENIME TE REALIZUESIT
1	VERI		TRUALL	3/20		
2	JUG		TRUALL	3/20		
3	LINDJE		TRUALL	3/12, 3/20		
4	PERENDIM		TRUALL	3/20		

REALIZOI PER OSSH SHA

EMRI: ING.LULA SPAHA

LICENCA: T.0459/1 datë 11.09.2018

KOMPANIA:

NIPT:

NENSHKRIMI/VULA

REALIZOI PER ASHK

SPECIALISTI

DVASHK LEZHË

NENSHKRIMI _____

KONFIRMOI

PERGJEGJESI/DREJTORI _____

NENSHKRIMI / VULA _____

TEKNOLOGJIA E MATJEVE:T-TERREN , G-GPS, D-MATJE DISTANCASH

Kode per teknologjine e matjeve: T-Terren; Z-Zyre; O-Ortofoto; G-GPS; S-Stacion Total; D-Matje Distancash;

PERCAKTIMI KUFIRIT: HK

Kode per percaktimin e kufirit:P-Përfaqësues i Pronarve; K-Kufitarët të Gjithë; KP-Kufitarët Pjesërisht; PB-Përfaqësues Bashkie, HK-Harta Kadastrale;

SHENIME TE VECANTA:

NËNSTACIONI 110/6 KV REPS
RRUGA REPS-KULLAGJI, FSHATI REPS

Kode per teknologjine e matjeve dhe percaktimi kufirit: T-Terren; Z-Zyre; O-Ortofoto; G-GPS; S-Stacion Total; D-Matje Distancash; P-Përfaqësues i Pronarve; K-Kufitarët të Gjithë; KP-Kufitarët Pjesërisht; PB-Përfaqësues Bashkie, HK-Harta Kadastrale

2. FORMULAR I IVENTARIZIMIT TË PRONËS

Identifikoi pronën: Gjergji STAVRE
Shef Sektori i Shërbimeve Mbështetëse, Drejtoria e Tensionit të Lartë
(emri, mbiemri, pozicioni zyrtar)

Institucioni Qendror Shtetëror
Ministria e Infranstrukturës dhe Energjisë

Supervizoi: Olsi NGJELA,
Drejtor i Drejtorisë së Tensionit të Lartë OSSH SH.A.
(emri, mbiemri, pozicioni zyrtar)

Aprovoi: Blendian DALIPI
Administrator i Shoqërisë OSSH SH.A.
(emri, mbiemri, pozicioni zyrtar, tel., firma, vula)

OPERATORI I SISTEMIT TË SHPËRNDARJES SH.A. OSHEE GROUP SH.A. OSSH sh.a.

Nr. rendor	Zona Kadastrale & Indeksi i hartës	Nr. i Pasurisë	Lloji i Pasurisë	Emërtesa e Pasurisë. Adresa	Sipërfaqja e pasurisë *(m ²)*	Nga Sipërfaqja		Funksioni për të cilin përdoret prona/pasuria	Institucioni me përgjegjësi Administrative / pronësi	Institucioni përdorues i pasurisë. Statusi juridik i përdorimit.	Inventarizuar me VKM	Të dhëna të tjera. *(Shënime të veçanta)*
						Truall *(m²)*	Ndërtesë *(m²)*					
11	1649 K-34-88-(216-B)	Pa informacion	Truall	**Nënstacioni 35/6 KV Valias** Rruga "Mati", Valias Kamëz	2806.5	2806.5		Për Transformim të energjisë elektrike	**M.I.E**	**O.S.SH. sh.a. DTL Njësia Qendër**		
	TOTAL		Truall + Ndërtesë		2806.5	2806.5						

PLAN RILEVIMI PER PUNIME KADASTRALE

PRONARI : SHTET | DATE :19.12.2025 | QELLIMI : Përditësim/Regjistrim pasurie

VENDNDODHJA

BASHKIA KAMËZ; DVASHK/ZVASHK KAMËZ-VORË ZONA KADASTRALE :1649; NUMRI PASURISE:X, VOL. , FQ. ; INDEX HARTE: K-34-88-(216-B)

TE DHENAT E PASURISE

LLOJI I PASURISE: PA INFORMACION SIPERFAQE TOTALE PASURIE S= m2 SIPERFAQE NDERTIMI NUMRI KATEVE

X=477677.659
Y=4584317.998

KORNIZA REFERUESE GJEODEZIKE SHQIPTARE

X=478144.447
Y=4584317.998

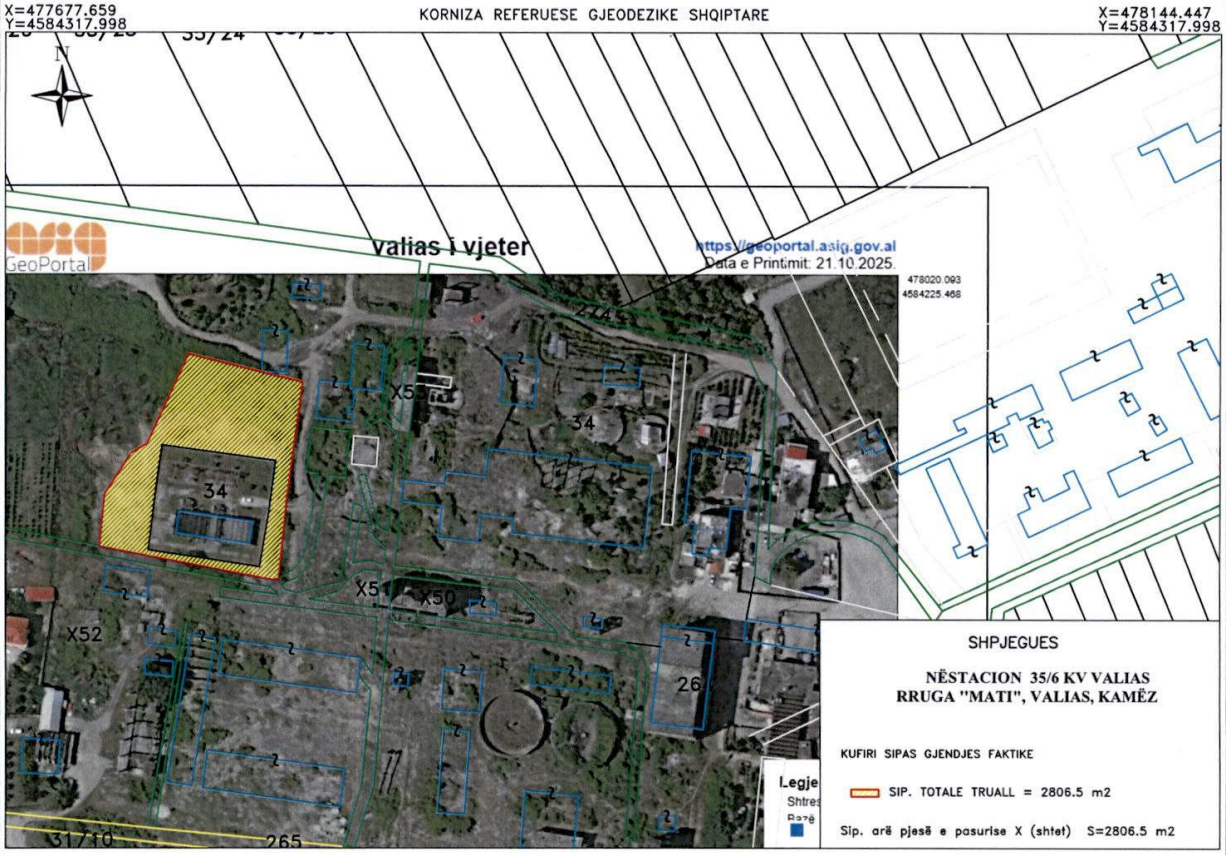

SHPJEGUES

NËSTACION 35/6 KV VALIAS
RRUGA "MATI", VALIAS, KAMËZ

KUFIRI SIPAS GJENDJES FAKTIKE

SIP. TOTALE TRUALL = 2806.5 m2

Sip. arë pjesë e pasurise X (shtet) S=2806.5 m2

X=477677.659
Y=4584007.908

SH 1:2500

X=478144.447
Y=4584007.908

Nr.	ORIENTIMI	PERDORIMI	TIPI KUFIRIT	KUFITARI	ID/NIPT	SHENIME TE REALIZUESIT
1	VERI		TRUALL	PA INFORMACION		
2	JUG		RRUGË	274		
3	PERËNDIM		TRUALL	PA INFORMACION		
4	LINDJE		TRUALL	PA INFORMACION		

REALIZOI PER OSHEE GROUP SHA

EMRI: ING.LULA SPAHA

LICENCA: T.0459/2 dt 11.09.2012

KOMPANIA:

NIPT:

NENSHKRIMI/VULA _____

REALIZOI PER ASHK

SPECIALISTI _____

DVASHK KAMËZ-VORË

NENSHKRIMI _____

KONFIRMOI

PERGJEGJESI/DREJTORI_____

NENSHKRIMI / VULA _____

TEKNOLOGJIA E MATJEVE:T-TERREN , G-GPS, D-MATJE DISTANCASH

Kode per teknologjine e matjeve: T-Terren; Z-Zyre; O-Ortofoto; G-GPS; S-Stacion Total; D-Matje Distancash;

PERCAKTIMI KUFIRIT: HK

Kode per percaktimin e kufirit:P-Përfaqësues i Pronarve; K-Kufitarët të Gjithë; KP-Kufitarët Pjesërisht; PB-Përfaqësues Bashkie, HK-Harta Kadastrale;

SHENIME TE VECANTA:

NËSTACION 35/6 KV VALIAS
RRUGA "MATI", VALIAS, KAMËZ

PRONARI/BASHKEPRONARET-DEKLARIM MBI MARREDHENIET ME KUFITARET

EMRI_____

NENSHKRIMI _____

Kode per teknologjine e matjeve dhe percaktimi kufirit: T-Terren; Z-Zyre; O-Ortofoto; G-GPS; S-Stacion Total; D-Matje Distancash; P-Përfaqësues i Pronarve; K-Kufitarët të Gjithë; KP-Kufitarët Pjesërisht; PB-Përfaqësues Bashkie, HK-Harta Kadastrale

2. FORMULAR I IVENTARIZMIT TË PRONËS

Identifikoi pronën: Gjergji STAVRE
Shef Sektori i Shërbimeve Mbështetëse, Drejtoria e Tensionit të Lartë
(emri, mbiemri, pozicioni zyrtar)

Institucioni Qendror Shtetëror
Ministria e Infranstrukturës dhe Energjisë

Supervizoi: Olsi NGJELA,
Drejtor i Drejtorisë së Tensionit të Lartë OSSH SH.A.
(emri, mbiemri, pozicioni zyrtar)

Aprovoi: Blendian DALIPI
Administrator i Shoqërisë OSSH SH.A.
(emri, mbiemri, pozicioni zyrtar, tel., firma, vula)

OPERATORI I SISTEMIT TË SHPËRNDARJES SHA
OSHEE GROUP SHA
OSSH sh.a

Nr. rendor	Zona Kadastrale & Indeksi i hartës	Nr. i Pasurisë	Lloji i Pasurisë	Emërtesa e Pasurisë. Adresa	Sipërfaqja e pasurisë *(m ²)*	Nga Sipërfaqja		Funksioni për të cilin përdoret prona/pasuria	Institucioni me përgjegjësi Administrative / pronësi	Institucioni përdorues i pasurisë. Statusi juridik i përdorimit.	Inventarizuar me VKM	Të dhëna të tjera. *(Shënime të veçanta)*
						Truall *(m²)*	Ndërtesë *(m²)*					
13	3081 K-34-88-(239-D)	305/2	Truall	**Nënstacioni 35/6 KV Qafmollë** Rruga "Qamil Sallaku", Qafmollë, Tiranë	322	322		Për Transformim të energjisë elektrike	**M.I.E**	**O.S.SH. sh.a. DTL Njësia Qendër**		
	TOTAL		Truall + Ndërtesë		322	322						

PLAN RILEVIMI PER PUNIME KADASTRALE

PRONARI : SHTET | DATE :19.12.2025 | QELLIMI : Përditësim/ Regjistrim pasurie

VENDNDODHJA

BASHKIA TIRANË; DVASHK/ZVASHK RURALE 1 ZONA KADASTRALE :3081; NUMRI PASURISE: 305/2, VOL. 3 ,FQ. 25 INDEX HARTE: K-34-88-(239-D)

TE DHENAT E PASURISE

LLOJI I PASURISE: TRUALL | SIPERFAQE TOTALE S=4348.3 m2 | SIPERFAQE NDERTIMI | NUMRI KATEVE

X=495957.832
Y=4580443.475

KORNIZA REFERUESE GJEODEZIKE SHQIPTARE

X=496424.62
Y=4580443.475

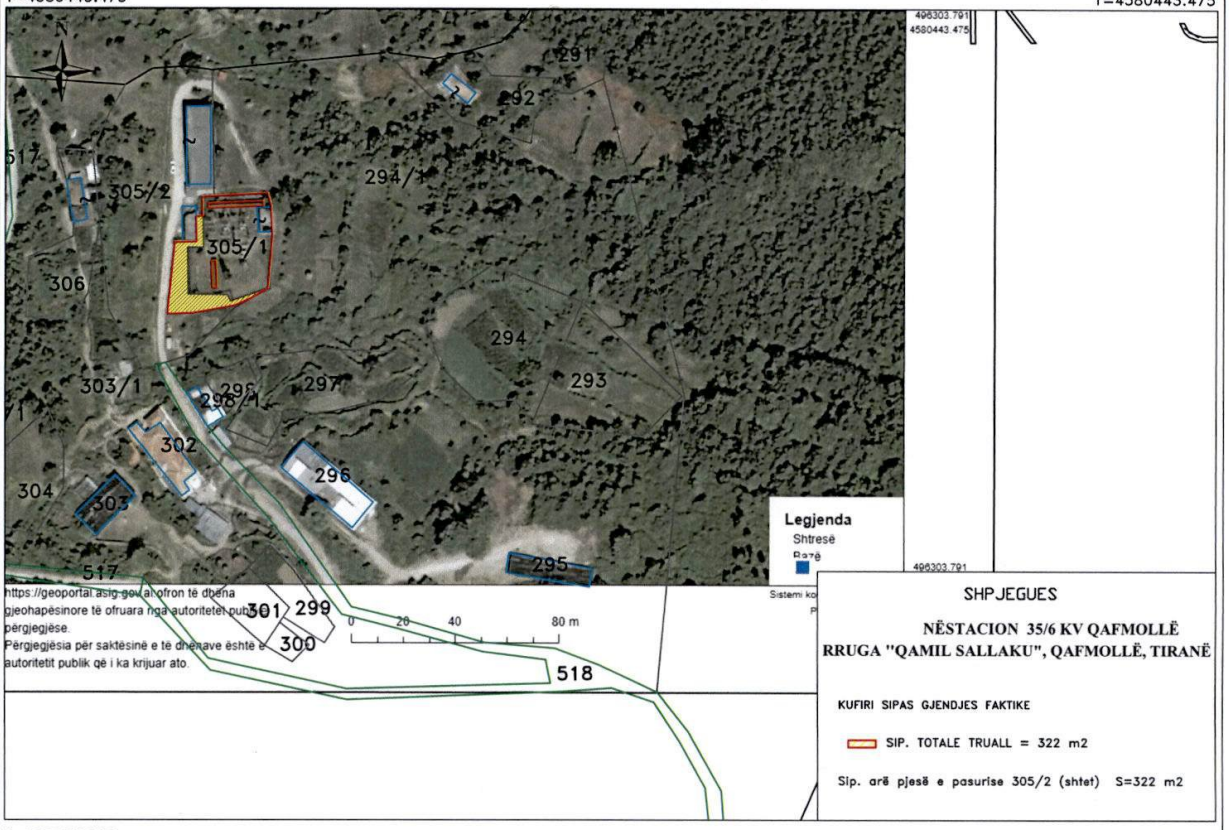

SHPJEGUES

NËSTACION 35/6 KV QAFMOLLË
RRUGA "QAMIL SALLAKU", QAFMOLLË, TIRANË

KUFIRI SIPAS GJENDJES FAKTIKE

SIP. TOTALE TRUALL = 322 m2

Sip. arë pjesë e pasurise 305/2 (shtet) S=322 m2

X=495957.832
Y=4580133.385

SH 1:2500

X=496424.62
Y=4580133.385

Nr.	ORIENTIMI	PERDORIMI	TIPI KUFIRIT	KUFITARI	ID/NIPT	SHENIME TE REALIZUESIT
1	VERI		PYLL	294/1		
2	JUG		PYLL, TRUALL	294/1, 305/2		
3	PERËNDIM		TRUALL	305/2		
4	LINDJE		TRUALL	305/1		

REALIZOI PER OSHEE GROUP SHA

EMRI: ING.LULA SPAHA

LICENCA: T-0459/1 dt 29.2.2014

KOMPANIA:

NIPT:

NENSHKRIMI/VULA _____

REALIZOI PER ASHK

SPECIALISTI _____

DVASHK RURALE 1

NENSHKRIMI _____

KONFIRMOI

PERGJEGJESI/DREJTORI_____

NENSHKRIMI / VULA _____

TEKNOLOGJIA E MATJEVE:T-TERREN , G-GPS, D-MATJE DISTANCASH

Kode per teknologjine e matjeve: T-Terren; Z-Zyre; O-Ortofoto; G-GPS; S-Stacion Total; D-Matje Distancash;

PERCAKTIMI KUFIRIT: HK

Kode per percaktimin e kufirit:P-Përfaqësues i Pronarve; K-Kufitarët të Gjithë; KP-Kufitarët Pjesërisht; PB-Përfaqësues Bashkie, HK-Harta Kadastrale;

SHENIME TE VECANTA:

NËSTACION 35/6 KV QAFMOLLË
RRUGA "QAMIL SALLAKU", QAFMOLLË, TIRANË

PRONARI/BASHKEPRONARET-DEKLARIM MBI MARREDHENIET ME KUFITARET

EMRI_____

NENSHKRIMI _____

Kode per teknologjine e matjeve dhe percaktimi kufirit: T-Terren; Z-Zyre; O-Ortofoto; G-GPS; S-Stacion Total; D-Matje Distancash; P-Përfaqësues i Pronarve; K-Kufitarët të Gjithë; KP-Kufitarët Pjesërisht; PB-Përfaqësues Bashkie, HK-Harta Kadastrale

2. FORMULAR I IVENTARIZIMIT TË PRONËS

Identifikoi pronën: Gjergji STAVRE
Shef Sektori i Shërbimeve Mbështetëse, Drejtoria e Tensionit të Lartë
(emri, mbiemri, pozicioni zyrtar)

Institucioni Qendror Shtetëror
Ministria e Infranstrukturës dhe Energjisë

Supervizoi: Olsi NGJELA,
Drejtor i Drejtorisë së Tensionit të Lartë OSSH SH.A.
(emri, mbiemri, pozicioni zyrtar)

Aprovoi: Blendian DALIPI
Administrator i Shoqërisë OSSH SH.A.
(emri, mbiemri, pozicioni zyrtar, tel., firma, vula)

OPERATORI I SISTEMIT TË SHPËRNDARJES SH.A. OSHEE GROUP SH.A. OSSH sh.a.

Nr. rendor	Zona Kadastrale & Indeksi i hartës	Nr. i Pasurisë	Lloji i Pasurisë	Emërtesa e Pasurisë. Adresa	Sipërfaqja e pasurisë *(m²)*	Nga Sipërfaqja		Funksioni për të cilin përdoret prona/pasuria	Institucioni me përgjegjësi Administrative / pronësi	Institucioni përdorues i pasurisë. Statusi juridik i përdorimit.	Inventarizuar me VKM	Të dhëna të tjera. *(Shënime të veçanta)*
						Truall *(m²)*	Ndërtesë *(m²)*					
14	2209 K-34-64-(187-A)	67	Shesh	**Nënstacioni 35/10 KV Koman** Rruga e Komanit, Shkodër	640	640		Për Transformim të energjisë elektrike	**M.I.E**	**O.S.SH. sh.a. DTL Njësia Veri**		
	2209 K-34-64-(187-A)	69	Pemtore + Truall	"	396	396		"	"	"		
	TOTAL		Truall + Ndërtesë		1036	1036						

PLAN RILEVIMI PER PUNIME KADASTRALE

PRONARI: SHTET DATE: 19.12.2025 QELLIMI : Përditësim/ Regjistrim pasurie

VENDNDODHJA

BASHKIA SHKODËR; DVASHK/ZVASHK SHKODRËR; ZONA KADASTRALE 2209; NUMRI PASURISE: 67 ,VOL.1 ,FQ.67 69 ,VOL.1 ,FQ.69 INDEX HARTE: K-34-64-(187-A)

TE DHENAT E PASURISE

SIP.PASURISE TRUALL ;S=2235m2

LLOJI I PASURISE: SHESH, PEMTORE+TRUALL SIP.PASURISE TRUALL ;S=5538m2 SIP.PASURISE NDERTESE ; NUMRI KATEVE

X=484648.078 Y=4662172.026 KORNIZA REFERUESE GJEODEZIKE SHQIPTARE X=485114.866 Y=4662172.026

SHPJEGUES

NËNSTACIONI 35/10 KV KOMAN
RRUGA E KOMANIT

KUFIRI SIPAS GJENDJES FAKTIKE

SIP. TOTALE =1036 m2

Sip. shesh pjesë e pasurise 67 (shtet) S=640 m2
Sip. truall pjesë e pasurise 69 (shtet) S=396 m2

82 78

X=484648.078 Y=4661861.936 SH 1:2500 X=485114.866 Y=4661861.936

Nr.	ORIENTIMI	PERDORIMI	TIPI KUFIRIT	KUFITARI	ID/NIPT	SHENIME TE REALIZUESIT
1	VERI		TRUALL	69		
2	JUG		TRUALL	67		
3	LINDJE		TRUALL	67		
4	PERENDIM		TRUALL	69		

REALIZOI PER OSSH SHA
EMRI: ING.LULA SPAHA
LICENCA: T.0459/1 datë 11.09.2018
KOMPANIA:
NIPT:
NENSHKRIMI/VULA _____

REALIZOI PER ASHK
SPECIALISTI
DVASHK SHKODËR
NENSHKRIMI _____

KONFIRMOI
PERGJEGJESI/DREJTORI_____
NENSHKRIMI / VULA _____

TEKNOLOGJIA E MATJEVE:T-TERREN , G-GPS, D-MATJE DISTANCASH

Kode per teknologjine e matjeve: T-Terren; Z-Zyre; O-Ortofoto; G-GPS; S-Stacion Total; D-Matje Distancash;

PERCAKTIMI KUFIRIT: HK

Kode per percaktimin e kufirit:P-Përfaqësues i Pronarve; K-Kufitarët të Gjithë; KP-Kufitarët Pjesërisht; PB-Përfaqësues Bashkie, HK-Harta Kadastrale;

SHENIME TE VECANTA:

NËNSTACIONI 35/10 KV KOMAN
RRUGA E KOMANIT

Kode per teknologjine e matjeve dhe percaktimi kufirit: T-Terren; Z-Zyre; O-Ortofoto; G-GPS; S-Stacion Total; D-Matje Distancash; P-Përfaqësues i Pronarve; K-Kufitarët të Gjithë; KP-Kufitarët Pjesërisht; PB-Përfaqësues Bashkie, HK-Harta Kadastrale

2. FORMULAR I IVENTARIZIMIT TË PRONËS

Identifikoi pronën: Gjergji STAVRE
Shef Sektori i Shërbimeve Mbështetëse, Drejtoria e Tensionit të Lartë
(emri, mbiemri, pozicioni zyrtar)

Institucioni Qendror Shtetëror
Ministria e Infranstrukturës dhe Energjisë

Supervizoi: Olsi NGJELA,
Drejtor i Drejtorisë së Tensionit të Lartë OSSH SH.A.
(emri, mbiemri, pozicioni zyrtar)

Aprovoi: Blendian DALIPI
Administrator i Shoqërisë OSSH SH.A.
(emri, mbiemri, pozicioni zyrtar, tel., firma, vula)

OPERATORI I SISTEMIT TË SHPËRNDARJES SH.A. OSHEE GROUP SH.A. OSSH SH.A.

Nr. rendor	Zona Kadastrale & Indeksi i hartës	Nr. i Pasurisë	Lloji i Pasurisë	Emërtesa e Pasurisë. Adresa	Sipërfaqja e pasurisë *(m ²)*	Nga Sipërfaqja		Funksioni për të cilin përdoret prona/pasuria	Institucioni me përgjegjësi Administrative / pronësi	Institucioni përdorues i pasurisë. Statusi juridik i përdorimit.	Inventarizuar me VKM	Të dhëna të tjera. *(Shënime të veçanta)*
						Truall *(m²)*	Ndërtesë *(m²)*					
16	3162 K-34-126-(133-C)	278/1	Shesh	**Nënstacioni 35/10 KV Rehovë** Rruga e Rehovës, Korçë	2607	2607		Për Transformim të energjisë elektrike	**M.I.E**	**O.S.SH. sh.a. DTL Njësia Jug-Lindje**		
	TOTAL		Truall + Ndërtesë		2607	2607						

PLAN RILEVIMI PER PUNIME KADASTRALE

KERKUESI : SHTET | DATE :19.12.2025 | QELLIMI : Përditësim/ Regjistrim pasurie

VENDNDODHJA

BASHKIA KORÇË; DVASHK/ZVASHK KORÇË ZONA KADASTRALE :3162; NUMRI PASURISE: 278/1, VOL. 4 ,FQ. 35 INDEX HARTE: K-34-126-(133-C)

TE DHENAT E PASURISE

LLOJI I PASURISE: SHESH | SIPERFAQE TOTALE PASURIE S=11457 m2 | SIPERFAQE NDERTIMI | NUMRI KATEVE

X=553104.759
Y=4483624.373

KORNIZA REFERUESE GJEODEZIKE SHQIPTARE

X=553571.547
Y=4483624.373

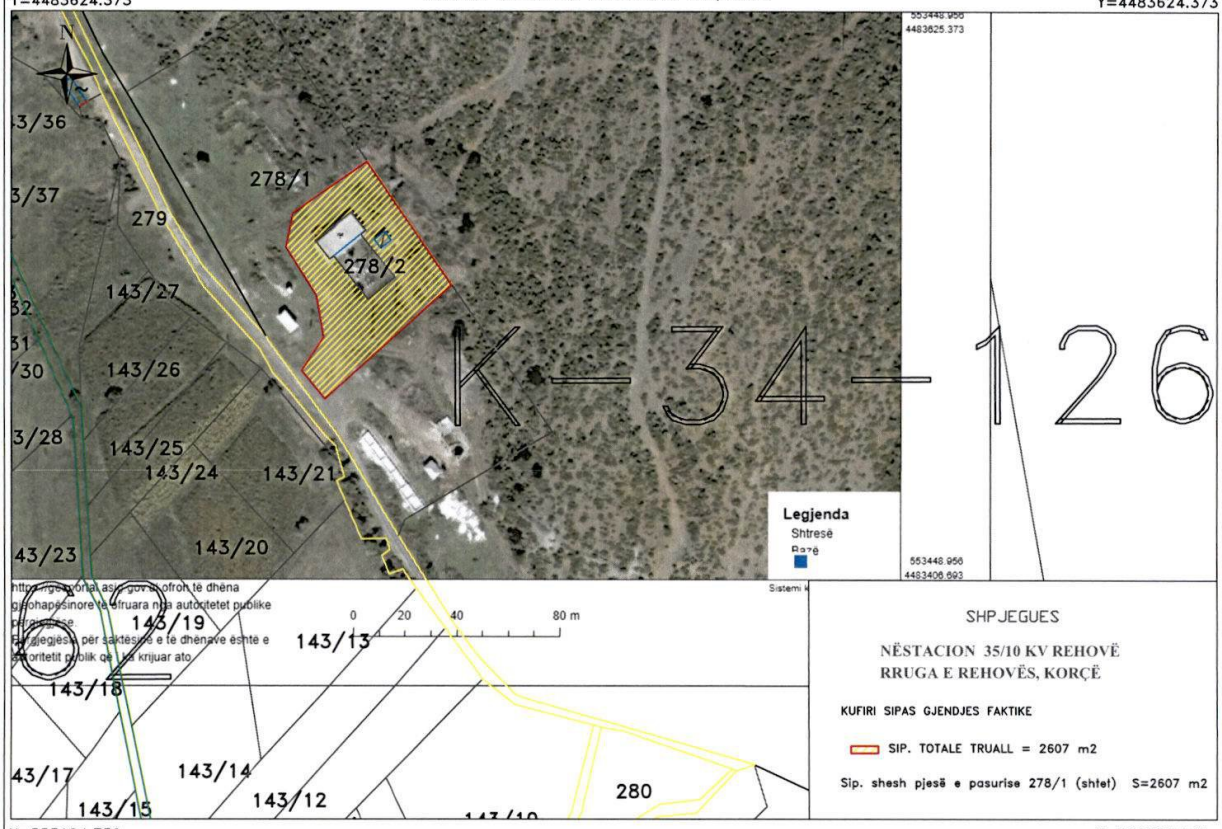

SHPJEGUES

NËSTACION 35/10 KV REHOVË
RRUGA E REHOVËS, KORÇË

KUFIRI SIPAS GJENDJES FAKTIKE

SIP. TOTALE TRUALL = 2607 m2

Sip. shesh pjesë e pasurise 278/1 (shtet) S=2607 m2

X=553104.759
Y=4483314.283

SH 1:2500

X=553571.547
Y=4483314.283

Nr.	ORIENTIMI	PERDORIMI	TIPI KUFIRIT	KUFITARI	ID/NIPT	SHENIME TE REALIZUESIT
1	VERI		SHESH	278/1		
2	JUG		SHESH	278/1		
3	PERËNDIM		SHESH	278/1		
4	LINDJE		–	–		

REALIZOI PER OSHEE GROUP SHA

EMRI: ING.LULA SPAHA

LICENCA: T. 0459/1 dt 11.09.2012

KOMPANIA:

NIPT:

NENSHKRIMI/VULA _____

REALIZOI PER ASHK

SPECIALISTI _____

DVASHK KORÇË

NENSHKRIMI _____

KONFIRMOI

PERGJEGJESI/DREJTORI_____

NENSHKRIMI / VULA _____

TEKNOLOGJIA E MATJEVE:T-TERREN , G-GPS, D-MATJE DISTANCASH

Kode per teknologjine e matjeve: T-Terren; Z-Zyre; O-Ortofoto; G-GPS; S-Stacion Total; D-Matje Distancash;

PERCAKTIMI KUFIRIT: HK

Kode per percaktimin e kufirit:P-Përfaqësues i Pronarve; K-Kufitarët të Gjithë; KP-Kufitarët Pjesërisht; PB-Përfaqësues Bashkie, HK-Harta Kadastrale;

SHENIME TE VECANTA:

NËSTACION 35/10 KV REHOVË
RRUGA E REHOVËS, KORÇË

PRONARI/BASHKEPRONARET-DEKLARIM MBI MARREDHENIET ME KUFITARET

EMRI_____

NENSHKRIMI _____

Kode per teknologjine e matjeve dhe percaktimi kufirit: T-Terren; Z-Zyre; O-Ortofoto; G-GPS; S-Stacion Total; D-Matje Distancash; P-Përfaqësues i Pronarve; K-Kufitarët të Gjithë; KP-Kufitarët Pjesërisht; PB-Përfaqësues Bashkie, HK-Harta Kadastrale

2. FORMULAR I IVENTARIZIMIT TË PRONËS

Identifikoi pronën: Gjergji STAVRE
Shef Sektori i Shërbimeve Mbështetëse, Drejtoria e Tensionit të Lartë
(emri, mbiemri, pozicioni zyrtar)

Institucioni Qendror Shtetëror
Ministria e Infranstrukturës dhe Energjisë

Supervizoi: Olsi NGJELA,
Drejtor i Drejtorisë së Tensionit të Lartë OSSH SH.A.
(emri, mbiemri, pozicioni zyrtar)

Aprovoi: Blendian DALIPI
Administrator i Shoqërisë OSSH SH.A.
(emri, mbiemri, pozicioni zyrtar, tel., firma, vula)

OPERATORI I SISTEMIT TË SHPËRNDARJES SH.A. OSHEE GROUP SH.A. OSSH sh.a

Nr. rendor	Zona Kadastrale & Indeksi i hartës	Nr. i Pasurisë	Lloji i Pasurisë	Emërtesa e Pasurisë. Adresa	Sipërfaqja e pasurisë *(m ²)*	Nga Sipërfaqja		Funksioni për të cilin përdoret prona/pasuria	Institucioni me përgjegjësi Administrative / pronësi	Institucioni përdorues i pasurisë. Statusi juridik i përdorimit.	Inventarizuar me VKM	Të dhëna të tjera. *(Shënime të veçanta)*
						Truall *(m²)*	Ndërtesë *(m²)*					
17	2573 KO-MALIQ-C-4	1/332	Truall	**Nënstacioni 35/10 KV Maliq** Rruga Maliq-Lozhan, Maliq	1325	1325	465.9	Për Transformim të energjisë elektrike	**M.I.E**	**O.S.SH. sh.a. DTL Njësia Jug-Lindje**		
	TOTAL		Truall + Ndërtesë		1325	1325	465.9					

PLAN RILEVIMI PER PUNIME KADASTRALE

PRONARI: REPUBLIKA E SHQIPËRISË DATE :07.01.2026 QELLIMI : Iventarizim/Regjistrim pasurie

VENDNDODHJA

BASHKIA MALIQ; DVASHK/ZVASHK KORÇË; ZONA KADASTRALE :2573; NUMRI PASURISE: 1/332 VOL. 9, FQ. 132 INDEX HARTE: KO-MALIQ C-4

TE DHENAT E PASURISE

LLOJI I PASURISE: TRUALL SIPERFAQE PASURIE TRUALL; S=1325 m2 SIP.GJURMES NDERTIMIT ; NUMRI KATEVE 1

X=501768.963
Y=4463986.241

KORNIZA REFERUESE GJEODEZIKE SHQIPTARE

X=501955.678
Y=4463986.241

X=501768.963
Y=4463862.205

SH 1:1000

X=501955.678
Y=4463862.205

Nr.	ORIENTIMI	PERDORIMI	TIPI KUFIRIT	KUFITARI	ID/NIPT	SHENIME TE REALIZUESIT
1	VERI					
2	JUG					
3	PERËNDIM					
4	LINDJE					

REALIZOI PER OSSH SHA

EMRI: INXH. LULA SPAHA

LICENCA:

KOMPANIA:

NIPT:

NENSHKRIMI / VULA

REALIZOI PER ASHK

SPECIALISTI:_____

DVASHK/ KORCE

NENSHKRIMI _____

KONFIRMOI

PERGJEGJESI/DREJTORI

NENSHKRIMI / VULA _____

TEKNOLOGJIA E MATJEVE:T-TERREN , G-GPS, D-MATJE DISTANCASH

Kode per teknologjine e matjeve: T-Terren; Z-Zyre; O-Ortofoto; G-GPS; S-Stacion Total; D-Matje Distancash;

PERCAKTIMI KUFIRIT:_____

Kode per percaktimin e kufirit:P-Përfaqësues i Pronarve; K-Kufitarët të Gjithë; KP-Kufitarët Pjesërisht; PB-Përfaqësues Bashkie, HK-Harta Kadastrale;

SHENIME TE VECANTA:

NËNSTACIONI 35/10 KV MALIQ
RRUGA MALIQ-LOZHAN, TEC MALIQ

Kode per teknologjine e matjeve dhe percaktimi kufirit: T-Terren; Z-Zyre; O-Ortofoto; G-GPS; S-Stacion Total; D-Matje Distancash; P-Përfaqësues i Pronarve; K-Kufitarët të Gjithë; KP-Kufitarët Pjesërisht; PB-Përfaqësues Bashkie, HK-Harta Kadastrale

2. FORMULAR I IVENTARIZIMIT TË PRONËS

Identifikoi pronën: Gjergji STAVRE
Shef Sektori i Shërbimeve Mbështetëse, Drejtoria e Tensionit të Lartë
(emri, mbiemri, pozicioni zyrtar)

Institucioni Qendror Shtetëror
Ministria e Infrastrukturës dhe Energjisë

Supervizoi: Olsi NGJELA,
Drejtor i Drejtorisë së Tensionit të Lartë OSSH SH.A.
(emri, mbiemri, pozicioni zyrtar)

Aprovoi: Blendian DALIPI
Administrator i Shoqërisë OSSH SH.A.
(emri, mbiemri, pozicioni zyrtar, tel., firma, vula)

OPERATORI I SISTEMIT TË SHPËRNDARJES SHA
OSHEE GROUP SHA
OSSH sh.a

Nr. rendor	Zona Kadastrale & Indeksi i hartës	Nr. i Pasurisë	Lloji i Pasurisë	Emërtesa e Pasurisë. Adresa	Sipërfaqja e pasurisë *(m²)*	Nga Sipërfaqja		Funksioni për të cilin përdoret prona/pasuria	Institucioni me përgjegjësi Administrative / pronësi	Institucioni përdorues i pasurisë. Statusi juridik i përdorimit.	Inventarizuar me VKM	Të dhëna të tjera. *(Shënime të veçanta)*
						Truall *(m²)*	Ndërtesë *(m²)*					
20	2132 KL_C-4	7/254	Truall	**Nënstacioni 110/10 KV Këlcyrë** Rruga "Myslym Kule", Këlcyrë	722	722		Për Transformim të energjisë elektrike	**M.I.E**	**O.S.SH. sh.a. DTL Njësia Jug-Perëndim**		
	2132 KL_C-4	7/27	Shesh	"	446	446						
	2132 KL_C-4	Pa informacion	Pa info.	"	47	47		"	"	"		
	TOTAL		Truall + Ndërtesë		1215	1215						

PLAN RILEVIMI PER PUNIME KADASTRALE

PRONARI: SHTET | DATE :25.02.2026 | QELLIMI : Iventarizim/Regjistrim pasurie

VENDNDODHJA

BASHKIA KËLCYRË; DVASHK/ZVASHK GJIROKASTËR; ZONA KADASTRALE :2132; NUMRI PASURISE: 7/254, VOL 8 ,FQ.123 INDEX HARTE: KL-C-4
7/27, VOL 7 ,FQ.133; X. VOL. FQ. (ZK 2131)

TE DHENAT E PASURISE

LLOJI I PASURISE: TRUALL, SHESH, PA INFORMACION

SIPERFAQE TOTALE TRUALL S=722m2
SIPERFAQE TOTALE TRUALL S=908m2
SIPERFAQE TOTALE TRUALL PA INFORMACION SIPERFAQE NDERTIMI NUMRI KATEVE

X=516755.641
Y=4464097.477

KORNIZA REFERUESE GJEODEZIKE SHQIPTARE

X=516942.356
Y=4464097.477

SHPJEGUES

NËNSTACIONI 110 /10 KV KËLCYRË

RRUGA "MYSLIM KULE" KËLCYRË

KUFIRI SIPAS GJENDJES FAKTIKE

SIP. TOTALE TRUALL = 1215 m2

Sip. trualli e pasurise 7/254 S=722 m2
Sip. shesh e pasurise 7/27 S=446 m2
Sip. e pasurise x ZK (2131) S=47 m2

X=516755.641
Y=4463973.441

SH 1:2800

X=516942.356
Y=4463973.441

Nr.	ORIENTIMI	PERDORIMI	TIPI KUFIRIT	KUFITARI	ID/NIPT	SHENIME TE REALIZUESIT
1	VERI		TRUALL	7/28		
2	JUG		TRUALL, KABINË	7/253, 7/30		
3	PERENDIM		RRUGË	7/26		
4	LINDJE		–	– (ZK 2131)		

REALIZOI PER OSSH SHA

EMRI: ING.LULA SPAHA

LICENCA:

KOMPANIA:

NENSHKRIMI/VULA _____

REALIZOI PER ASHK

SPECIALISTI _____

DVASHK GJIROKASTËR

NENSHKRIMI _____

KONFIRMOI

PERGJEGJESI/DREJTORI _____

NENSHKRIMI / VULA _____

TEKNOLOGJIA E MATJEVE:T-TERREN , G-GPS, D-MATJE DISTANCASH

Kode per teknologjine e matjeve: T-Terren; Z-Zyre; O-Ortofoto; G-GPS; S-Stacion Total; D-Matje Distancash;

PERCAKTIMI KUFIRIT: HK

Kode per percaktimin e kufirit:P-Përfaqësues i Pronarve; K-Kufitarët të Gjithë; KP-Kufitarët Pjesërisht; PB-Përfaqësues Bashkie, HK-Harta Kadastrale;

SHENIME TE VECANTA:

NËNSTACIONI 110 /10 KV KËLCYRË

RRUGA "MYSLIM KULE" KËLCYRË

Kode per teknologjine e matjeve dhe percaktimi kufirit: T-Terren; Z-Zyre; O-Ortofoto; G-GPS; S-Stacion Total; D-Matje Distancash; P-Përfaqësues i Pronarve; K-Kufitarët të Gjithë; KP-Kufitarët Pjesërisht; PB-Përfaqësues Bashkie, HK-Harta Kadastrale