VENDIM
Nr. 469, datë 26.6.2026

PËR DISA NDRYSHIME NË VENDIMIN NR. 1108, DATË 30.7.2008, TË KËSHILLIT TË MINISTRAVE, "PËR MIRATIMIN E LISTËS SË INVENTARIT TË PRONAVE TË PALUAJTSHME SHTETËRORE, TË CILAT KALOJNË NË PRONËSI TË OPERATORIT TË SISTEMIT TË SHPËRNDARJES SHA", TË NDRYSHUAR

Në mbështetje të nenit 100 të Kushtetutës dhe të neneve 8, pika 3, 10 e 13, të ligjit nr. 8743, datë 22.2.2001, "Për pronat e paluajtshme të shtetit", të ndryshuar, me propozimin e Kryeministrit, Këshilli i Ministrave

VENDOSI:

1. Në listën e inventarit të pronave të paluajtshme shtetërore, bashkëlidhur vendimit nr. 1108, datë 30.7.2008, të Këshillit të Ministrave, "Për miratimin e listës së inventarit të pronave të paluajtshme shtetërore, të cilat kalojnë në pronësi të Operatorit të Sistemit të Shpërndarjes sh.a.", të ndryshuar, përmasat e pronave me emërtimin "N/Stacioni 35/6 kV Uji Ftohtë, Vlorë", "N/Stacioni 110/35/6 kV, Gjirokastër", "N/Stacioni 110/6 kV, Memaliaj", "N/Stacioni 110/35/6 kV Shkozet", "N/Stacioni 35/6 kV Durrës", "N/Stacioni 110/6 kV, Reps, Mirditë", "N/Stacioni 110/6 kV Përrenjas", "N/Stacioni 110/10 kV Këlcyrë", "N/Stacioni 110/20 kV Bushat", "N/Stacioni 35/10 KV, Koman, Shkodër", "N/Stacioni 35/6 kV, Qafëmollë, Tiranë", "N/Stacioni 35/6 KV, Valias, Kamzë", "N/Stacioni 35/10 kV, Rehovë, Korçë", zëvendësohen me përmasat e përcaktuara në formularët e përditësimit, gjithsej, 13 (trembëdhjetë) fletë dhe planet e rilevimet, gjithsej, 13 (trembëdhjetë) fletë, që i bashkëlidhen këtij vendimi dhe janë pjesë përbërëse të tij.

2. Ngarkohen Operatori i Sistemit të Shpërndarjes sh.a. dhe Agjencia Shtetërore e Kadastrës për zbatimin e këtij vendimi.

Ky vendim hyn në fuqi menjëherë dhe botohet në Fletoren Zyrtare.

ZËVENDËSKRYEMINISTËR
Albana Koçiu

1. FORMULAR I PËRDITËSIMIT TË PRONËS

Identifikoi pronën: Gjergji STAVRE
Shef Sektori i Shërbimeve Mbështetëse, Drejtoria e Tensionit të Lartë
(emri, mbiemri, pozicioni zyrtar)

Institucioni Qendror Shtetëror
Ministria e Infranstrukturës dhe Energjisë

Supervizoi: Olsi NGJELA,
Drejtor i Drejtorisë së Tensionit të Lartë OSSH SH.A.
(emri, mbiemri, pozicioni zyrtar)

Aprovoi: Blendian DALIPI
Administrator i Shoqërisë OSSH SH.A
(emri, mbiemri, pozicioni zyrtar, tel., firma, vula)

Nr. rendor	Zona Kadastrale & Indeksi i hartës	Nr. i Pasurisë	Lloji i Pasurisë	Emërtesa e Pasurisë. Adresa	Sipërfaqja e pasurisë *(m²)*	Nga Sipërfaqja		Funksioni për të cilin përdoret prona/pasuria	Institucioni me përgjegjësi Administrative / pronësi	Institucioni përdorues i pasurisë. Statusi juridik i përdorimit.	Inventarizuar me VKM	Të dhëna të tjera. *(Shënime të veçanta)*
						Truall *(m²)*	Ndërtesë *(m²)*					
2	8602 VL_AC-11	45/13	Truall	**N/Stac. 35/6 KV** *Uji I Ftohtë* Rruga "Sali Vranishti" Vlorë	913.18	913.18	394	Për Transformim të energjisë elektrike	**O.S.SH. SH.A.**	**O.S.SH. sh.a. DTL Njësia Perëndim**	VKM nr.1108 dt.30.07.2008	Ndërtesë një katëshe.
	TOTAL		Truall + ndërtesë		913.18	913.18	394					

PLAN RILEVIMI PER PUNIME KADASTRALE

PRONARI: OSSH | DATE: 25.02.2026 | QELLIMI : Pëditësim/Regjistrim pasurie

VENDNDODHJA

BASHKIA VLORE; DVASHK/ZVASHK VLORE ZONA KADASTRALE :8602; NUMRI PASURISE: 45/13; Vol.66, Fq.4 INDEX HARTE: VL; AC-11

TE DHENAT E PASURISE

LLOJI I PASURISE: Nënçentral elektrik SIP. PASURISE=913.18 m2 SIPERFAQE GJURMES NDERTIMIT=m2 NUMRI KATEVE 1

X=456115.964
Y=4475918.839

KORNIZA REFERUESE GJEODEZIKE SHQIPTARE

X=456302.679
Y=4475918.839

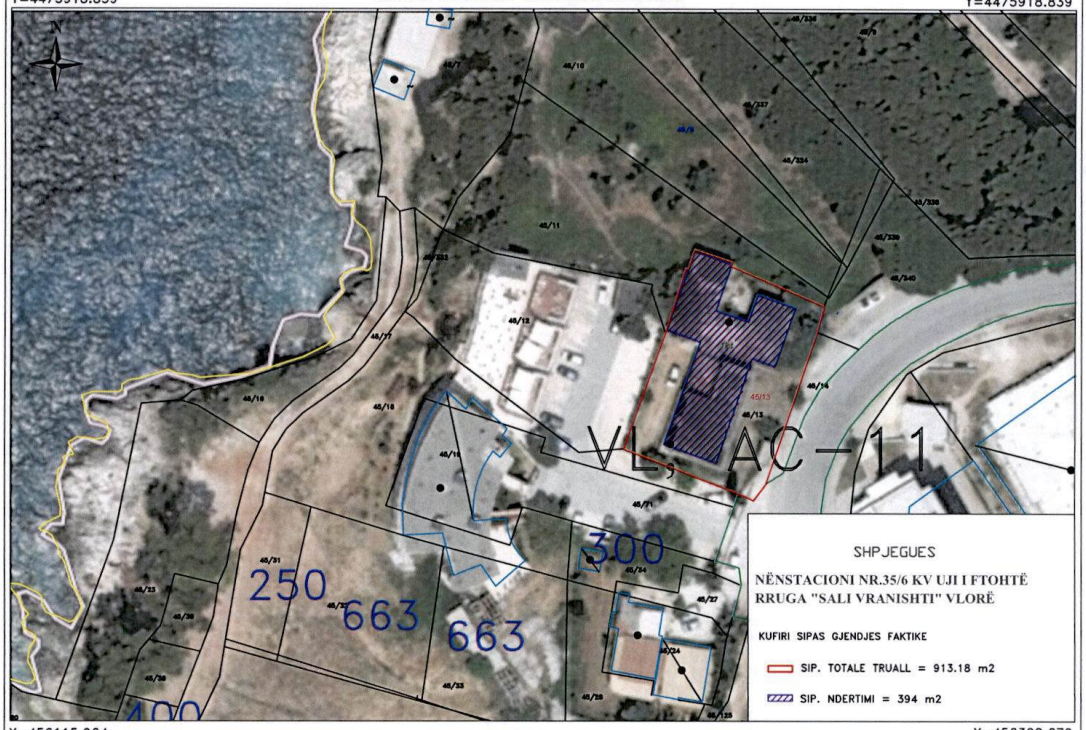

X=456115.964
Y=4475794.803

SH 1:1000

X=456302.679
Y=4475794.803

Nr.	ORIENTIMI	PERDORIMI	TIPI KUFIRIT	KUFITARI	ID/NIPT	SHENIME TE REALIZUESIT
1	VERI		TRUALL	45/11		
2	JUG		TRUALL	45/18		
3	LINDJE		TRUALL	45/14, 45/340		
4	PERENDIM		TRUALL	45/12		

REALIZOI PER OSSH SHA

EMRI: ING.LULA SPAHA

LICENCA:

KOMPANIA:

NIPT:

NENSHKRIMI/VULA _____

REALIZOI PER ASHK

SPECIALISTI

DVASHK VLORE

NENSHKRIMI _____

KONFIRMOI

PERGJEGJESI/DREJTORI

NENSHKRIMI / VULA _____

TEKNOLOGJIA E MATJEVE:T-TERREN , G-GPS, D-MATJE DISTANCASH

Kode per teknologjine e matjeve: T-Terren; Z-Zyre; O-Ortofoto; G-GPS; S-Stacion Total; D-Matje Distancash;

PERCAKTIMI KUFIRIT: HK

Kode per percaktimin e kufirit:P-Përfaqësues i Pronarve; K-Kufitarët të Gjithë; KP-Kufitarët Pjesërisht; PB-Përfaqësues Bashkie, HK-Harta Kadastrale;

SHENIME TE VECANTA:

NËNSTACIONI NR.35/6 KV UJI I FTOHTË
RRUGA "SALI VRANISHTI" VLORË

Kode per teknologjine e matjeve dhe percaktimi kufirit: T-Terren; Z-Zyre; O-Ortofoto; G-GPS; S-Stacion Total; D-Matje Distancash; P-Përfaqësues i Pronarve; K-Kufitarët të Gjithë; KP-Kufitarët Pjesërisht; PB-Përfaqësues Bashkie, HK-Harta Kadastrale

1. FORMULAR I PËRDITËSIMIT TË PRONËS

Identifikoi pronën: Gjergji STAVRE
Shef Sektori i Shërbimeve Mbështetëse, Drejtoria e Tensionit të Lartë
(emri, mbiemri, pozicioni zyrtar)

Institucioni Qendror Shtetëror
Ministria e Infranstrukturës dhe Energjisë

Supervizoi: Olsi NGJELA,
Drejtor i Drejtorisë së Tensionit të Lartë OSSH SH.A.
(emri, mbiemri, pozicioni zyrtar)

Aprovoi: Blendian DALIPI
Administrator i Shoqërisë OSSH SH.A.
(emri, mbiemri, pozicioni zyrtar, tel., firma, vula)

Nr. rendor	Zona Kadastrale & Indeksi i hartës	Nr. i Pasurisë	Lloji i Pasurisë	Emërtesa e Pasurisë. Adresa	Sipërfaqja e pasurisë *(m²)*	Nga Sipërfaqja		Funksioni për të cilin përdoret prona/pasuria	Institucioni me përgjegjësi Administrative / pronësi	Institucioni përdorues i pasurisë. Statusi juridik i përdorimit.	Inventarizuar me VKM	Të dhëna të tjera. *(Shënime të veçanta)*
						Truall *(m²)*	Ndërtesë *(m²)*					
3	8541 GJ_F-8; F-9	4/23	Truall	**N/Stac. 110/35/6 KV** *Gjirokastër* Rruga Nacionale Tepelenë-Gjirokastër	3439.4	3439.4	185	Për Transformim të energjisë elektrike	**O.S.SH. SH.A.**	**O.S.SH. sh.a. DTL Njësia Perëndim**	VKM nr.1108 dt.30.07.2008	Ndërtesë një katëshe.
	TOTAL		Truall + ndërtesë		3439.4	3439.4	185					

PLAN RILEVIMI PER PUNIME KADASTRALE

PRONARI: OSSH SHA | DATE :25.02.2026 | QELLIMI : Përditësim/ Rregjistrim pasurie

VENDNDODHJA

BASHKIA GJIROKASTER; DVASHK/ZVASHK GJIROKASTËr; ZONA KADASTRALE :8541; NUMRI PASURISE: 4/23, VOL.48 ,FQ.121 INDEX HARTE: GJ;F-8,F-9

TE DHENAT E PASURISE

LLOJI I PASURISE: TRUALL SIPERFAQE TOTALE TRUALL; S=3439.4m2 SIPËRFAQE NDERTIMI; NUMRI KATEVE 1

X=512334.986
Y=4438848.000

N

KORNIZA REFERUESE GJEODEZIKE SHQIPTARE

X=512521.701
Y=4438848.000

SHPJEGUES

NËNSTACIONI 110/35/6 KV GJIROKASTER
RRUGA NACIONALE TEPELENË- GJIROKASTËR

KUFIRI SIPAS GJENDJES FAKTIKE

SIP. TOTALE TRUALL = 3439.4 m2

SIP. NDERTIMI = 185 m2

X=512334.986
Y=4438723.964

SH 1:1000

X=512521.701
Y=4438723.964

Nr.	ORIENTIMI	PERDORIMI	TIPI KUFIRIT	KUFITARI	ID/NIPT	SHENIME TE REALIZUESIT
1	VERI		TRUALL	5/24		
2	JUG		TRUALL	4/21, 4/122, 4/123, 4/2		
3	PERËNDIM		TRUALL	4/24		
4	LINDJE		TRUALL	5/216, 4/124		

REALIZOI PER OSSH SHA

EMRI: INXH. LULA SPAHA

LICENCA:

KOMPANIA:

NIPT:

NENSHKRIMI/VULA _____

REALIZOI PER ASHK

SPECIALISTI _____

DVASHK GJIROKASTËR

NENSHKRIMI _____

KONFIRMOI

PERGJEGJESI/DREJTORI _____

NENSHKRIMI / VULA _____

TEKNOLOGJIA E MATJEVE:T-TERREN , G-GPS, D-MATJE DISTANCASH

Kode per teknologjine e matjeve: T-Terren; Z-Zyre; O-Ortofoto; G-GPS; S-Stacion Total; D-Matje Distancash;

PERCAKTIMI KUFIRIT: HK

Kode per percaktimin e kufirit:P-Përfaqësues i Pronarve; K-Kufitarët të Gjithë; KP-Kufitarët Pjesërisht; PB-Përfaqësues Bashkie, HK-Harta Kadastrale;

SHENIME TE VECANTA:

NËNSTACIONI 110/35/6 KV GJIROKASTER
RRUGA NACIONALE TEPELENË- GJIROKASTËR

Kode per teknologjine e matjeve dhe percaktimi kufirit: T-Terren; Z-Zyre; O-Ortofoto; G-GPS; S-Stacion Total; D-Matje Distancash; P-Përfaqësues i Pronarve; K-Kufitarët të Gjithë; KP-Kufitarët Pjesërisht; PB-Përfaqësues Bashkie, HK-Harta Kadastrale

1. FORMULAR I PËRDITËSIMIT TË PRONËS

Identifikoi pronën: Gjergji STAVRE
Shef Sektori i Shërbimeve Mbështetëse, Drejtoria e Tensionit të Lartë
(emri, mbiemri, pozicioni zyrtar)
Supervizoi: Olsi NGJELA,
Drejtor i Drejtorisë së Tensionit të Lartë OSSH SH.A.
(emri, mbiemri, pozicioni zyrtar)
Aprovoi: Blendian DALIPI
Administrator i Shoqërisë OSSH SH.A.
(emri, mbiemri, pozicioni zyrtar, tel., firma, vula)

Institucioni Qendror Shtetëror
Ministria e Infranstrukturës dhe Energjisë

Nr. rendor	Zona Kadastrale & Indeksi i hartës	Nr. i Pasurisë	Lloji i Pasurisë	Emërtesa e Pasurisë. Adresa	Sipërfaqja e pasurisë *(m²)*	Nga Sipërfaqja		Funksioni për të cilin përdoret prona/pasuria	Institucioni me përgjegjësi Administrative / pronësi	Institucioni përdorues i pasurisë. Statusi juridik i përdorimit.	Inventarizuar me VKM	Të dhëna të tjera. *(Shënime të veçanta)*
						Truall *(m²)*	Ndërtesë *(m²)*					
7	8516 DR_I-12	15/162	Truall	**N/Stac. 110/35/6 KV** *Shkozet* Rruga "Marseja", Durrës	5088	5088	541.5	Për Transformim të energjisë elektrike	**O.S.SH. SH.A.**	**O.S.SH. sh.a. DTL Njësia Qendër**	VKM nr.1108 dt.30.07.2008	2 ndërtesë një katëshe.
	TOTAL		Truall + ndërtesë		5088	5088	541.5					

PLAN RILEVIMI PER PUNIME KADASTRALE

PRONARI: OSSH | DATE: 25.02.2026 | QELLIMI : Pëditësim/Regjistrim pasurie

VENDNDODHJA

BASHKIA DURRËS; DVASHK/ZVASHK DURRRËS ZONA KADASTRALE :8516; NUMRI PASURISE: 15/162; Vol.1, Fq.28 INDEX HARTE: DR; I-12

TE DHENAT E PASURISE

LLOJI I PASURISE:TRUALL | SIP. PASURISE=5088 m2 | SIPERFAQE GJURMES NDERTIMIT=m2 | NUMRI KATEVE 1,2

X=456908.415
Y=4576502.254

KORNIZA REFERUESE GJEODEZIKE SHQIPTARE

X=457095.13
Y=4576502.254

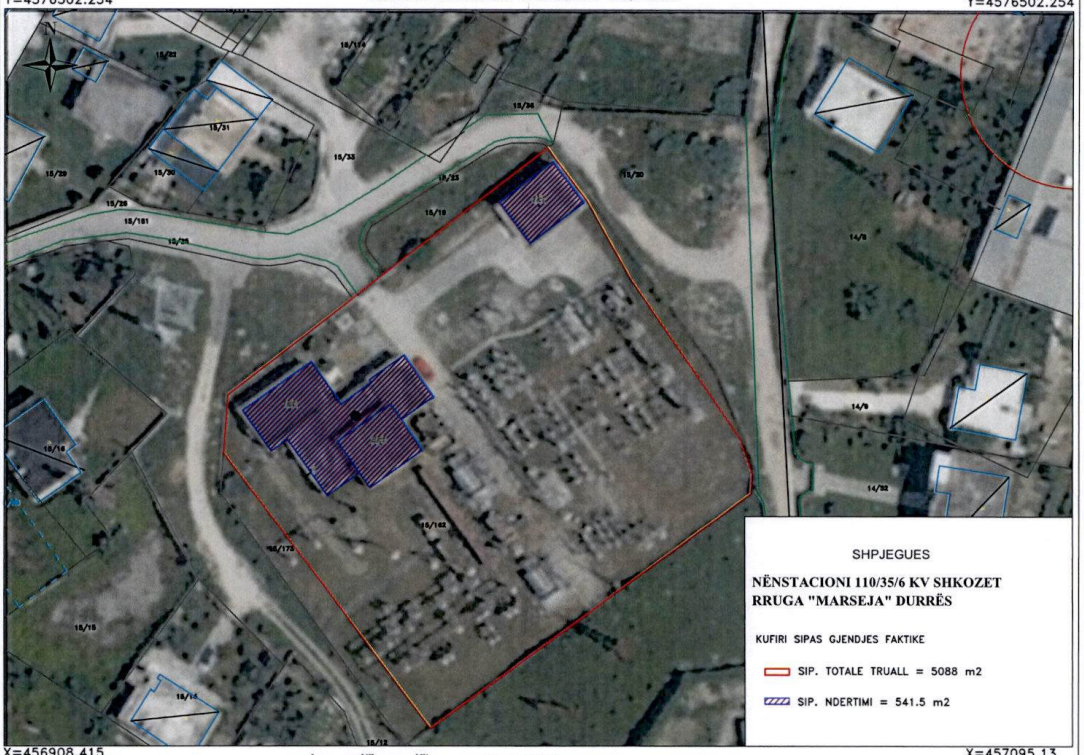

SHPJEGUES

NËNSTACIONI 110/35/6 KV SHKOZET RRUGA "MARSEJA" DURRËS

KUFIRI SIPAS GJENDJES FAKTIKE

SIP. TOTALE TRUALL = 5088 m2

SIP. NDERTIMI = 541.5 m2

X=456908.415
Y=4576374.427

SH 1:1000

X=457095.13
Y=4576374.427

Nr.	ORIENTIMI	PERDORIMI	TIPI KUFIRIT	KUFITARI	ID/NIPT	SHENIME TE REALIZUESIT
1	VERI		SHESH, RRUGË	15/181, 15/19, 15/12		
2	JUG		TRUALL	15/9		
3	LINDJE		TRUALL	15/20		
4	PERENDIM		TRUALL	15/173		

REALIZOI PER OSSH SHA

EMRI: ING.LULA SPAHA

LICENCA:

KOMPANIA:

NIPT:

NENSHKRIMI/VULA

REALIZOI PER ASHK

SPECIALISTI

DVASHK DURRËS

NENSHKRIMI

KONFIRMOI

PERGJEGJESI/DREJTORI

NENSHKRIMI / VULA

TEKNOLOGJIA E MATJEVE:T-TERREN , G-GPS, D-MATJE DISTANCASH

Kode per teknologjine e matjeve: T-Terren; Z-Zyre; O-Ortofoto; G-GPS; S-Stacion Total; D-Matje Distancash;

PERCAKTIMI KUFIRIT: HTR

Kode per percaktimin e kufirit:P-Përfaqësues i Pronarve; K-Kufitarët të Gjithë; KP-Kufitarët Pjesërisht; PB-Përfaqësues Bashkie, HK-Harta Kadastrale;

SHENIME TE VECANTA:

NËNSTACIONI 110/35/6 KV SHKOZET RRUGA "MARSEJA" DURRËS

Kode per teknologjine e matjeve dhe percaktimi kufirit: T-Terren; Z-Zyre; O-Ortofoto; G-GPS; S-Stacion Total; D-Matje Distancash; P-Përfaqësues i Pronarve; K-Kufitarët të Gjithë; KP-Kufitarët Pjesërisht; PB-Përfaqësues Bashkie, HK-Harta Kadastrale

1. FORMULAR I PËRDITËSIMIT TË PRONËS

Identifikoi pronën: Gjergji STAVRE

Shef Sektori i Shërbimeve Mbështetëse, Drejtoria e Tensionit të Lartë

(emri, mbiemri, pozicioni zyrtar)

Institucioni Qendror Shtetëror

Ministria e Infranstrukturës dhe Energjisë

Supervizoi: Olsi NGJELA;

Drejtor i Drejtorisë së Tensionit të Lartë OSSH SH.A.

(emri, mbiemri, pozicioni zyrtar)

Aprovoi: Blendian DALIPI

Administrator i Shoqërisë OSSH SH.A.

(emri, mbiemri, pozicioni zyrtar, tel., firma, vula)

Nr. rendor	Zona Kadastrale & Indeksi i hartës	Nr. i Pasurisë	Lloji i Pasurisë	Emërtesa e Pasurisë. Adresa	Sipërfaqja e pasurisë *(m²)*	Nga Sipërfaqja		Funksioni për të cilin përdoret prona/pasuria	Institucioni me përgjegjësi Administrative / pronësi	Institucioni përdorues i pasurisë. Statusi juridik i përdorimit.	Inventarizuar me VKM	Të dhëna të tjera *(shënime të veçanta)*
						Truall *(m²)*	Ndërtesë *(m²)*					
5	2646 M_D-5	3/131	Truall	**N/Stac. 110/6 KV** *Memaliaj* Rruga "Memao Nexhipi" Memaliaj	4500	4500	505	Për Transformim të energjisë elektrike	**O.S.SH. SH.A.**	**O.S.SH. sh.a. DTL Njësia Perëndim**	VKM nr.1108 dt.30.07.2008	Ndërtesë një katëshe.
	TOTAL		Truall + ndërtesë		4500	4500	505					

PLAN RILEVIMI PER PUNIME KADASTRALE

PRONARI: OSSH SHA | DATE: 19.12.2025 | QELLIMI : Përditësim/Regjistrim pasurie

VENDNDODHJA

BASHKIA MEMALIAJ; DVASHK/ZVASHK GJIROKASTER; ZONA KADASTRALE 2646; NUMRI PASURISE: 3/131, Vol. 16, Fq. 121; INDEX HARTE: ME-D-5

TE DHENAT E PASURISE

LLOJI I PASURISE:TRUALL | SIP.PASURISE TRUALL ;S=4500m2 | SIP.PASURISE NDERTESE ;S=m2 | NUMRI KATEVE 1

X=497999.694
Y=4468455.078

KORNIZA REFERUESE GJEODEZIKE SHQIPTARE

X=498186.409
Y=4468455.078

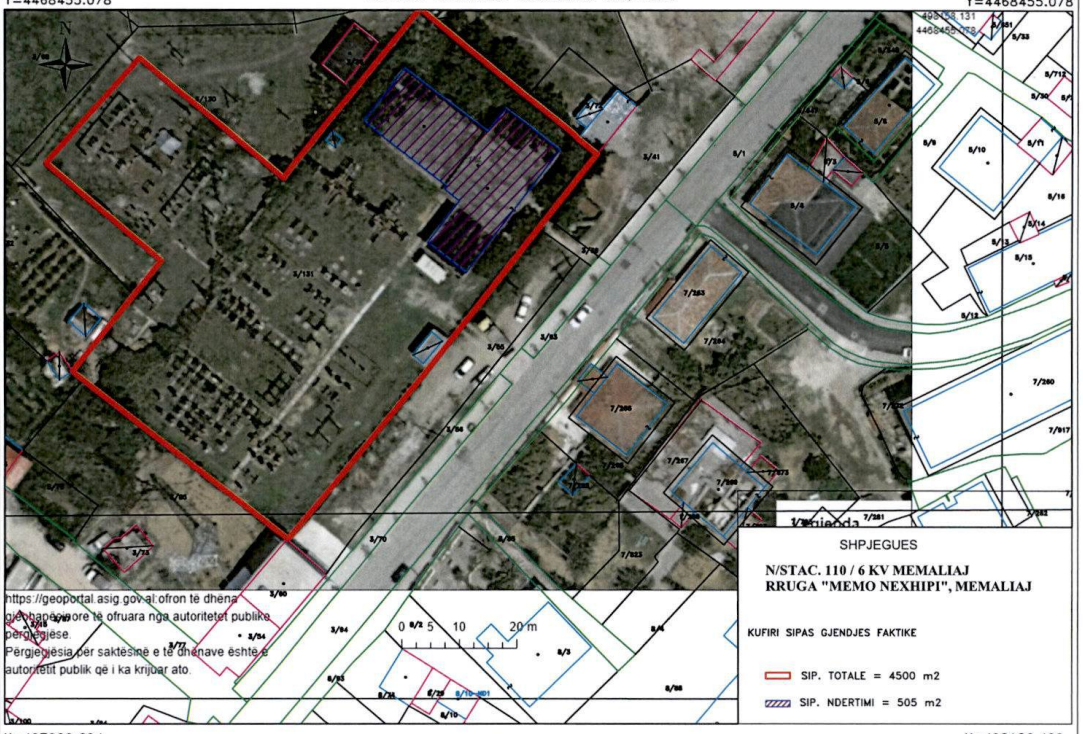

X=497999.694
Y=4468331.042

SH 1:1000

X=498186.409
Y=4468331.042

Nr.	ORIENTIMI	PERDORIMI	TIPI KUFIRIT	KUFITARI	ID/NIPT	SHENIME TE REALIZUESIT
1	VERI		TRUALL	3/130		
2	JUG		TRUALL	3/85		
3	LINDJE		TRUALL	3/55		
4	PERENDIM		TRUALL	3/32		

REALIZOI PER OSSH SHA

EMRI: ING.LULA SPAHA

LICENCA: T.0458 [illegible] 2015

KOMPANIA:

NIPT:

NENSHKRIMI / VULA _____

REALIZOI PER ASHK

SPECIALISTI

DVASHK GJIROKASTER

NENSHKRIMI _____

KONFIRMOI

PERGJEGJESI/DREJTORI_____

NENSHKRIMI / VULA _____

TEKNOLOGJIA E MATJEVE:T-TERREN , G-GPS, D-MATJE DISTANCASH

Kode per teknologjine e matjeve: T-Terren; Z-Zyre; O-Ortofoto; G-GPS; S-Stacion Total; D-Matje Distancash;

PERCAKTIMI KUFIRIT: HK

Kode per percaktimin e kufirit:P-Përfaqësues i Pronarve; K-Kufitarët të Gjithë; KP-Kufitarët Pjesërisht; PB-Përfaqësues Bashkie, HK-Harta Kadastrale;

SHENIME TE VECANTA:

N/STAC. 110 / 6 KV MEMALIAJ
RRUGA "MEMO NEXHIPI", MEMALIAJ

Kode per teknologjine e matjeve dhe percaktimi kufirit: T-Terren; Z-Zyre; O-Ortofoto; G-GPS; S-Stacion Total; D-Matje Distancash; P-Përfaqësues i Pronarve; K-Kufitarët të Gjithë; KP-Kufitarët Pjesërisht; PB-Përfaqësues Bashkie, HK-Harta Kadastrale

1. FORMULAR I PËRDITËSIMIT TË PRONËS

Identifikoi pronën: Gjergji STAVRE
Shef Sektori i Shërbimeve Mbështetëse, Drejtoria e Tensionit të Lartë
(emri, mbiemri, pozicioni zyrtar)

Institucioni Qendror Shtetëror
Ministria e Infranstrukturës dhe Energjisë

Supervizoi: Olsi NGJELA,
Drejtor i Drejtorisë së Tensionit të Lartë OSSH SH.A.
(emri, mbiemri, pozicioni zyrtar)

Aprovoi: Blendian DALIPI
Administrator i Shoqërisë OSSH SH.A.
(emri, mbiemri, pozicioni zyrtar, tel., firmë, vulë)

Nr. rendor	Zona Kadastrale & Indeksi i hartës	Nr. i Pasurisë	Lloji i Pasurisë	Emërtesa e Pasurisë. Adresa	Sipërfaqja e pasurisë *(m²)*	Nga Sipërfaqja		Funksioni për të cilin përdoret prona/pasuria	Institucioni me përgjegjësi Administrative / pronësi	Institucioni përdorues i pasurisë. Statusi juridik i përdorimit.	Inventarizuar me VKM	Të dhëna të tjera. *(Shënime të veçanta)*
						Truall *(m²)*	Ndërtesë *(m²)*					
10	3171 MR-REPS_C-1,D-2	3/12	Truall	**Nënstacioni 110/6 KV Reps** Rruga Reps-Kullagji Mirditë	2939	2939	460.8	Për Transformim të energjisë elektrike	**O.S.SH. SH.A.**	**O.S.SH. sh.a. DTL Njësia Veri**	VKM nr.1108 dt.30.07.2008	Ndërtesë një katëshe.
	TOTAL		Truall + ndërtesë		2939	2939	460.8					

PLAN RILEVIMI PER PUNIME KADASTRALE

PRONARI: OSSH SHA | DATE :27.12.2025 | QELLIMI : Përditësim/Regjistrim pasurie

VENDNDODHJA

BASHKIA MIRDITË DVASHK/ZVASHK LEZHË ZONA KADASTRALE :3171; NUMRI PASURISE: 3/12,VOL 3 ,FQ.5 INDEX HARTE: MR-REPS-C,D-1,2

TE DHENAT E PASURISE

LLOJI I PASURISE:TRUALL SIPERFAQE TOTALE PASURIE S=2939 m2 SIP.FAKTIKE NDERTIMIT NR. KATEVE 1

X=501690.129
Y=4636874.792

KORNIZA REFERUESE GJEODEZIKE SHQIPTARE

X=501876.844
Y=4636874.792

X=501690.129
Y=4636750.756

SH 1:1000

X=501876.844
Y=4636750.756

Nr.	ORIENTIMI	PERDORIMI	TIPI KUFIRIT	KUFITARI	ID/NIPT	SHENIME TE REALIZUESIT
1	VERI		TRUALL	3/20		
2	JUG		TRUALL	3/13		
3	LINDJE		TRUALL	3/20		
4	PERENDIM		TRUALL	3/20		

REALIZOI PER OSSH SHA

EMRI: ING.LULA SPAHA

LICENCA: T.0459/1 datë 11.09.2018

KOMPANIA:

NIPT:

NENSHKRIMI / VULA

REALIZOI PER ASHK

SPECIALISTI

DVASHK LEZHË

NENSHKRIMI _____

KONFIRMOI

PERGJEGJESI/DREJTORI

NENSHKRIMI / VULA

TEKNOLOGJIA E MATJEVE:T-TERREN , G-GPS, D-MATJE DISTANCASH

Kode per teknologjine e matjeve: T-Terren; Z-Zyre; O-Ortofoto; G-GPS; S-Stacion Total; D-Matje Distancash;

PERCAKTIMI KUFIRIT: HK

Kode per percaktimin e kufirit:P-Përfaqësues i Pronarve; K-Kufitarët të Gjithë; KP-Kufitarët Pjesërisht; PB-Përfaqësues Bashkie, HK-Harta Kadastrale;

SHENIME TE VECANTA:

NËNSTACIONI 110/6 KV REPS
RRUGA REPS-KULLAGJI, FSHATI REPS

Kode per teknologjine e matjeve dhe percaktimi kufirit: T-Terren; Z-Zyre; O-Ortofoto; G-GPS; S-Stacion Total; D-Matje Distancash; P-Përfaqësues i Pronarve; K-Kufitarët të Gjithë; KP-Kufitarët Pjesërisht; PB-Përfaqësues Bashkie, HK-Harta Kadastrale

1. FORMULAR I PËRDITËSIMIT TË PRONËS

Identifikoi pronën: Gjergji STAVRE
Shef Sektori i Shërbimeve Mbështetëse, Drejtoria e Tensionit të Lartë
(emri, mbiemri, pozicioni zyrtar)

Institucioni Qendror Shtetëror
Ministria e Infranstrukturës dhe Energjisë

Supervizoi: Olsi NGJELA,
Drejtor i Drejtorisë së Tensionit të Lartë OSSH SH.A.
(emri, mbiemri, pozicioni zyrtar)

Aprovoi: Blendian DALIPI
Administrator i Shoqërisë OSSH SH.A.
(emri, mbiemri, pozicioni zyrtar, tel., firma, vula)

OPERATORI I SISTEMIT TË SHPËRNDARJES SHA
OSHEE GROUP SH.A
OSSH sh.a

Nr. rendor	Zona Kadastrale & Indeksi i hartës	Nr. i Pasurisë	Lloji i Pasurisë	Emërtesa e Pasurisë. Adresa	Sipërfaqja e pasurisë *(m²)*	Nga Sipërfaqja		Funksioni për të cilin përdoret prona/pasuria	Institucioni me përgjegjësi Administrative / pronësi	Institucioni përdorues i pasurisë. Statusi juridik i përdorimit.	Inventarizuar me VKM	Të dhëna të tjera. *(Shënime të veçanta)*
						Truall *(m²)*	Ndërtesë *(m²)*					
9	2924 PRRENJAS_C-3	1/16	Truall	**Nënstacioni 110/6 KV Përrenjas** Rruga "Gjorg Golemi" Përrenjas	5153	5153	457.4	Për Transformim të energjisë elektrike	**O.S.SH. SH.A.**	**O.S.SH. sh.a. DTL Njësia Jug - Lindje**	VKM nr.1108 dt.30.07.2008	Ndërtesë një katëshe.
	TOTAL		Truall + ndërtesë		5153	5153	457.4					

PLAN RILEVIMI PER PUNIME KADASTRALE

PRONARI: OSSH | DATE: 27.12.2025 | QELLIMI : Përditësim/Regjistrim Pasurie

VENDNDODHJA

BASHKIA PRRENJAS; DVASHK/ZVASHK ELBASAN ZONA KADASTRALE :2924; NUMRI PASURISE: 1/16, VOL. 4, FQ. 83; INDEX HARTE: PRRENJAS; C-3

TE DHENAT E PASURISE

LLOJI I PASURISE:TRUALL SIPËRFAQE TOTALE PASURISE=5153 m2 SIPERFAQE GJURMES NDERTIMIT NUMRI KATEVE 1

X=545935.437
Y=4549049.192

KORNIZA REFERUESE GJEODEZIKE SHQIPTARE

X=546122.152
Y=4549049.192

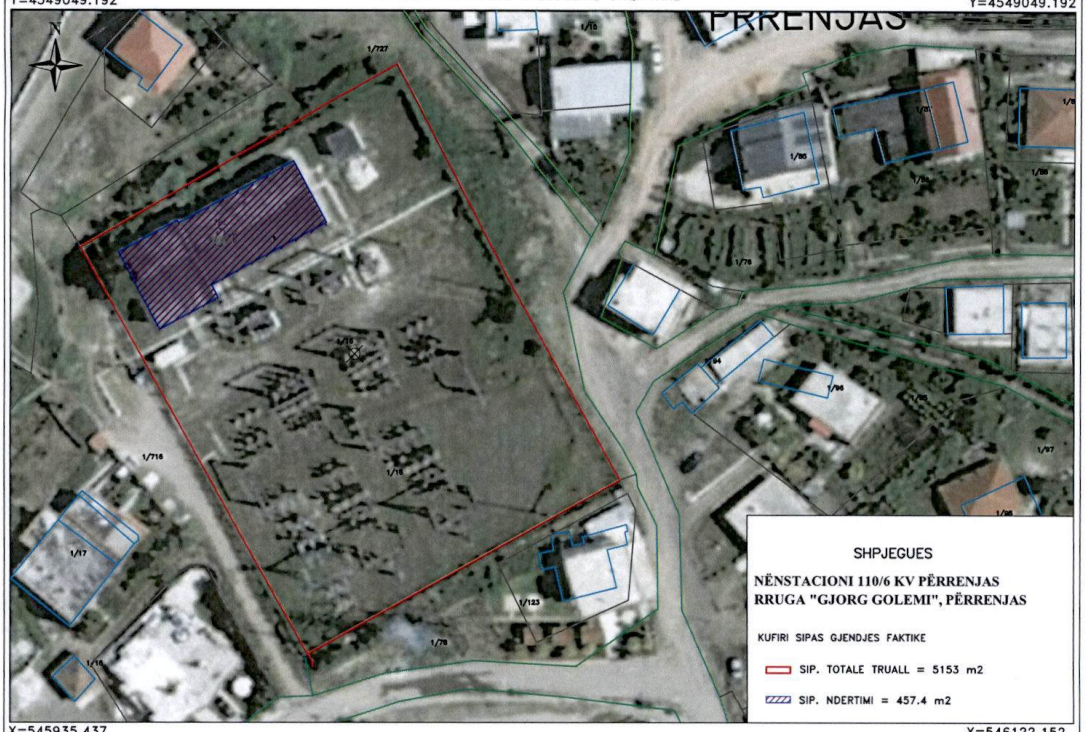

X=545935.437
Y=4548925.156

SH 1:1000

X=546122.152
Y=4548925.156

Nr.	ORIENTIMI	PERDORIMI	TIPI KUFIRIT	KUFITARI	ID/NIPT	SHENIME TE REALIZUESIT
1	VERI		TRUALL	1/737		
2	JUG		TRUALL	1/667		
3	LINDJE		TRUALL	1/737		
4	PERENDIM		TRUALL	1/737		

REALIZOI PER OSSH SHA

EMRI: ING.LULA SPAHA

LICENCA:

KOMPANIA:

NIPT:

NENSHKRIMI/VULA

REALIZOI PER ASHK

SPECIALISTI

DVASHK ELBASAN

NENSHKRIMI

KONFIRMOI

PERGJEGJESI/DREJTORI

NENSHKRIMI / VULA

TEKNOLOGJIA E MATJEVE:T-TERREN , G-GPS, D-MATJE DISTANCASH

Kode per teknologjine e matjeve: T-Terren; Z-Zyre; O-Ortofoto; G-GPS; S-Stacion Total; D-Matje Distancash;

PERCAKTIMI KUFIRIT: HK

Kode per percaktimin e kufirit:P-Përfaqësues i Pronarve; K-Kufitarët të Gjithë; KP-Kufitarët Pjesërisht; PB-Përfaqësues Bashkie, HK-Harta Kadastrale;

SHENIME TE VECANTA:

NËNSTACIONI 110/6 KV PRRENJAS
RRUGA "GJORG GOLEMI", PRRENJAS

Kode per teknologjine e matjeve dhe percaktimi kufirit: T-Terren; Z-Zyre; O-Ortofoto; G-GPS; S-Stacion Total; D-Matje Distancash; P-Përfaqësues i Pronarve; K-Kufitarët të Gjithë; KP-Kufitarët Pjesërisht; PB-Përfaqësues Bashkie, HK-Harta Kadastrale

1. FORMULAR I PËRDITËSIMIT TË PRONËS

Identifikoi pronën: Gjergji STAVRE
Shef Sektori i Shërbimeve Mbështetëse, Drejtoria e Tensionit të Lartë
(emri, mbiemri, pozicioni zyrtar)

Institucioni Qendror Shtetëror
Ministria e Infranstrukturës dhe Energjisë

Supervizoi: Olsi NGJELA,
Drejtor i Drejtorisë së Tensionit të Lartë OSSH SH.A.
(emri, mbiemri, pozicioni zyrtar)

Aprovoi: Blendian DALIPI
Administrator i Shoqërisë OSSH SH.A.
(emri, mbiemri, pozicioni zyrtar, tel., firma, vula)

Nr. rendor	Zona Kadastrale & Indeksi i hartës	Nr. i Pasurisë	Lloji i Pasurisë	Emërtesa e Pasurisë. Adresa	Sipërfaqja e pasurisë *(m²)*	Nga Sipërfaqja		Funksioni për të cilin përdoret prona/pasuria	Institucioni me përgjegjësi Administrative / pronësi	Institucioni përdorues i pasurisë. Statusi juridik i përdorimit.	Inventarizuar me VKM	Të dhëna të tjera. *(Shënime të veçanta)*
						Truall *(m²)*	Ndërtesë *(m²)*					
20	2132 KL_C-4	7/253	Truall	**Nënstacioni 110/10 KV Këlcyrë** Rruga "Mysiym Kule", Këlcyrë	1140	1140	165	Për shpërndarje të energjisë elektrike	**O.S.SH. sh.a.**	**O.S.SH. sh.a. DTL Njësia Jug-Perëndim**	VKM nr.1108 dt.30.07.2008	Ndërtesë një katëshe.
	TOTAL		Truall + ndërtesë		1140	1140	165					

PLAN RILEVIMI PER PUNIME KADASTRALE

PRONARI: OSSH SHA | DATE :25.02.2026 | QELLIMI : Përditësim/Regjistrim Pasurie

VENDNDODHJA

BASHKIA KËLCYRË; DVASHK/ZVASHK GJIROKASTËR; ZONA KADASTRALE :2132; NUMRI PASURISE: 7/253, VOL 8 ,FQ.122 INDEX HARTE: KL-C-4

TE DHENAT E PASURISE

LLOJI I PASURISE: TRUALL | SIPERFAQE TOTALE TRUALL S=1140 m2 | SIPERFAQE NDERTIMI | NUMRI KATEVE 1

X=516755.641
Y=4464097.477

KORNIZA REFERUESE GJEODEZIKE SHQIPTARE

X=516942.356
Y=4464097.477

X=516755.641
Y=4463973.441

SH 1:2000

X=516942.356
Y=4463973.441

Nr.	ORIENTIMI	PERDORIMI	TIPI KUFIRIT	KUFITARI	ID/NIPT	SHENIME TE REALIZUESIT
1	VERI		TRUALL, SHESH	7/254, 7/27		
2	JUG		–	ZK 2131		
3	PERENDIM		SHESH	7/27		
4	LINDJE		–	ZK 2131		

REALIZOI PER OSSH SHA

EMRI: ING.LULA SPAHA

LICENCA:

KOMPANIA:

NENSHKRIMI/VULA _____

REALIZOI PER ASHK

SPECIALISTI _____

DVASHK GJIROKASTËR

NENSHKRIMI _____

KONFIRMOI

PERGJEGJESI/DREJTORI _____

NENSHKRIMI / VULA _____

TEKNOLOGJIA E MATJEVE:T-TERREN , G-GPS, D-MATJE DISTANCASH

Kode per teknologjine e matjeve: T-Terren; Z-Zyre; O-Ortofoto; G-GPS; S-Stacion Total; D-Matje Distancash;

PERCAKTIMI KUFIRIT: HK

Kode per percaktimin e kufirit:P-Përfaqësues i Pronarve; K-Kufitarët të Gjithë; KP-Kufitarët Pjesërisht; PB-Përfaqësues Bashkie, HK-Harta Kadastrale;

SHENIME TE VECANTA:

NËNSTACIONI 110 /10 KV KËLCYRË

RRUGA "MYSLIM KULE" KËLCYRË

Kode per teknologjine e matjeve dhe percaktimi kufirit: T-Terren; Z-Zyre; O-Ortofoto; G-GPS; S-Stacion Total; D-Matje Distancash; P-Përfaqësues i Pronarve; K-Kufitarët të Gjithë; KP-Kufitarët Pjesërisht; PB-Përfaqësues Bashkie, HK-Harta Kadastrale

1. FORMULAR I PËRDITËSIMIT TË PRONËS

Identifikoi pronën: Gjergji STAVRE
Shef Sektori i Shërbimeve Mbështetëse, Drejtoria e Tensionit të Lartë
(emri, mbiemri, pozicioni zyrtar)

Institucioni Qendror Shtetëror
Ministria e Infranstrukturës dhe Energjisë

Supervizoi: Olsi NGJELA,
Drejtor i Drejtorisë së Tensionit të Lartë OSSH SH.A.
(emri, mbiemri, pozicioni zyrtar)

Aprovoi: Blendian DALIPI
Administrator i Shoqërisë OSSH.SH.A.
(emri, mbiemri, pozicioni zyrtar, tel., firma, vula)

Nr. rendor	Zona Kadastrale & Indeksi i hartës	Nr. i Pasurisë	Lloji i Pasurisë	Emërtesa e Pasurisë. Adresa	Sipërfaqja e pasurisë *(m²)*	Nga Sipërfaqja		Funksioni për të cilin përdoret prona/pasuria	Institucioni me përgjegjësi Administrative / pronësi	Institucioni përdorues i pasurisë. Statusi juridik i përdorimit.	Inventarizuar me VKM	Të dhëna të tjera. *(Shënime të veçanta)*
						Truall *(m²)*	Ndërtesë *(m²)*					
21	2236 K-34-76-(2-D)	812/23	Nënçentral Elektrik	**Nënstacion 110/20 KV** *Bushat* RrugaShkodër-Vau I Dejs Fshati Kosmaç	13800	13800	245	Për Transformim të energjisë elektrike	**O.S.SH. SH.A.**	**O.S.SH. sh.a. DTL Veri**	VKM nr.1108 dt.30.07.2008	Ndërtesë një katëshe.
	TOTAL		Truall + ndërtesë		13800	13800	245					

PLAN RILEVIMI PER PUNIME KADASTRALE

PRONARI: OSSH | DATE: 05.03.2026 | QELLIMI : Përditësim/Regjistrim pasurie

VENDNDODHJA

BASHKIA SHKODËR; DVASHK/ZVASHK SHKODËR; ZONA KADASTRALE 2236; NUMRI PASURISE: 812/23; VOL.7; FQ. 171 INDEX HARTE: K-34-76-(2-D)

TE DHENAT E PASURISE

LLOJI I PASURISE: NËNÇENTRAL ELEKTRIK | SIPËRFAQE TOTALE PASURISE; S=13800m2 | SIP. NDERTESE | NUMRI KATEVE 1

X=462426.381
Y=4650444.715

KORNIZA REFERUESE GJEODEZIKE SHQIPTARE

X=462893.169
Y=4650444.715

X=462426.381
Y=4650134.085

SH 1:2500

X=462893.169
Y=4650134.085

Nr.	ORIENTIMI	PERDORIMI	TIPI KUFIRIT	KUFITARI	ID/NIPT	SHENIME TE REALIZUESIT
1	VERI		ARË	812/22		
2	JUG		RRUGË	548		
3	LINDJE		ARË	812/18, 812/20/812/22		
4	PERENDIM		RRUGË	806		

REALIZOI PER OSSH SHA

EMRI: ING.LULA SPAHA

LICENCA: T.0459/1 datë 11.09.2018

KOMPANIA:

NIPT:

NENSHKRIMI/VULA

REALIZOI PER ASHK

SPECIALISTI

DVASHK SHKODËR

NENSHKRIMI _____

KONFIRMOI

PERGJEGJESI/DREJTORI_____

NENSHKRIMI / VULA _____

TEKNOLOGJIA E MATJEVE:T-TERREN , G-GPS, D-MATJE DISTANCASH

Kode per teknologjine e matjeve: T-Terren; Z-Zyre; O-Ortofoto; G-GPS; S-Stacion Total; D-Matje Distancash;

PERCAKTIMI KUFIRIT: HK

Kode per percaktimin e kufirit:P-Përfaqësues i Pronarve; K-Kufitarët të Gjithë; KP-Kufitarët Pjesërisht; PB-Përfaqësues Bashkie, HK-Harta Kadastrale;

SHENIME TE VECANTA:

N/STACIONI 110/ 20 KV BUSHAT
RRUGA SHKODËR -VAU I DEJËS, FSHATI KOSMAÇ

Kode per teknologjine e matjeve dhe percaktimi kufirit: T-Terren; Z-Zyre; O-Ortofoto; G-GPS; S-Stacion Total; D-Matje Distancash; P-Përfaqësues i Pronarve; K-Kufitarët të Gjithë; KP-Kufitarët Pjesërisht; PB-Përfaqësues Bashkie, HK-Harta Kadastrale

1. FORMULAR I PËRDITËSIMIT TË PRONËS

Identifikoi pronën: Gjergji STAVRE
Shef Sektori i Shërbimeve Mbështetëse, Drejtoria e Tensionit të Lartë
(emri, mbiemri, pozicioni zyrtar)

Institucioni Qendror Shtetëror
Ministria e Infranstrukturës dhe Energjisë

Supervizoi: Olsi NGJELA,
Drejtor i Drejtorisë së Tensionit të Lartë OSSH SH.A.
(emri, mbiemri, pozicioni zyrtar)

Aprovoi: Blendian DALIPI
Administrator i Shoqërisë OSSH SH.A.
(emri, mbiemri, pozicioni zyrtar, tel., firma, vula)

Nr. rendor	Zona Kadastrale & Indeksi i hartës	Nr. i Pasurisë	Lloji i Pasurisë	Emërtesa e Pasurisë. Adresa	Sipërfaqja e pasurisë *(m²)*	Nga Sipërfaqja		Funksioni për të cilin përdoret prona/pasuria	Institucioni me përgjegjësi Administrative / pronësi	Institucioni përdorues i pasurisë. Statusi juridik i përdorimit.	Inventarizuar me VKM	Të dhëna të tjera *(Shënime të veçanta)*
						Truall *(m²)*	Ndërtesë *(m²)*					
14	2209 K-34-64-(187-A)	68	Truall	**Nënstacioni 35/10 KV Koman** Rruga e Komanit, Shkodër	664	664	81.5	Për shpërndarje të energjisë elektrike	**O.S.SH. sh.a.**	**O.S.SH. sh.a. DTL Njësia Veri**	VKM nr.1108 dt.30.07.2008	Ndërtesë një katëshe.
	TOTAL		Truall + ndërtesë		664	664	81.5					

PLAN RILEVIMI PER PUNIME KADASTRALE

PRONARI: OSSH SH.A | DATE: 26.02.2026 | QELLIMI : Përditësim/ Regjistrim pasurie

VENDNDODHJA

BASHKIA SHKODËR; DVASHK/ZVASHK SHKODRËR; ZONA KADASTRALE 2209; NUMRI PASURISE: 68 ,VOL.1 ,FQ.68 INDEX HARTE: K-34-64-(187-A)

TE DHENAT E PASURISE

LLOJI I PASURISE: TRUALL | SIP.PASURISE TRUALL ;S=664m2 | SIP.PASURISE NDERTESE | NUMRI KATEVE 1

X=484648.078
Y=4662172.026

KORNIZA REFERUESE GJEODEZIKE SHQIPTARE

X=485114.866
Y=4662172.026

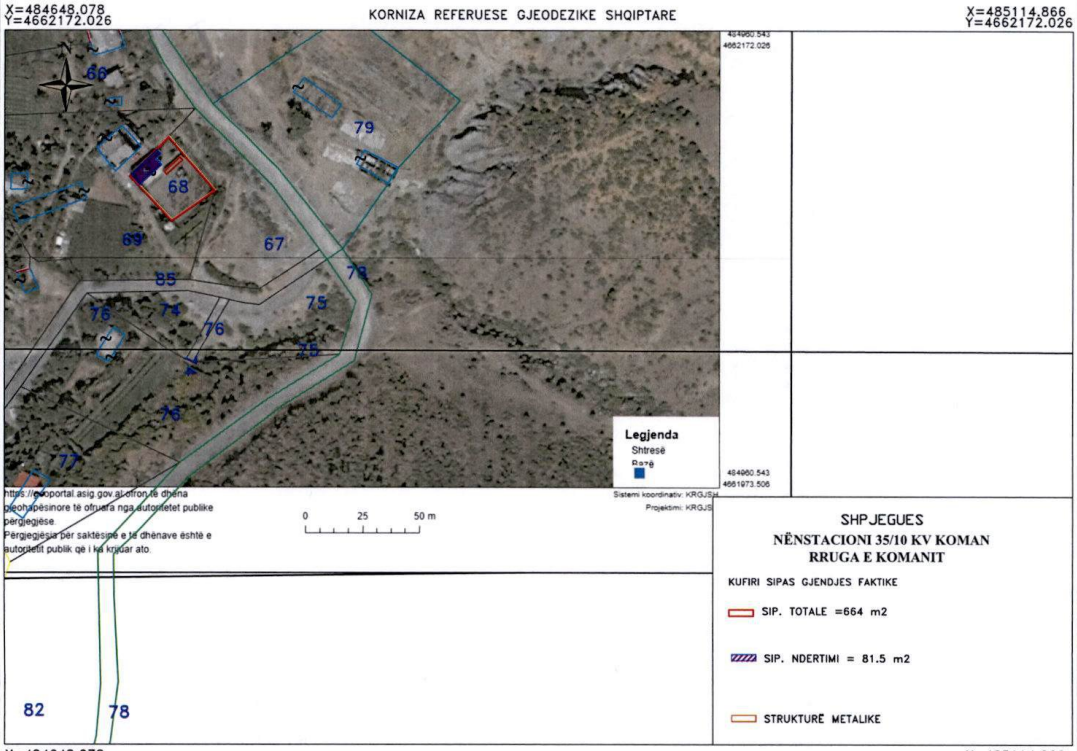

SHPJEGUES

NËNSTACIONI 35/10 KV KOMAN
RRUGA E KOMANIT

KUFIRI SIPAS GJENDJES FAKTIKE

SIP. TOTALE =664 m2

SIP. NDERTIMI = 81.5 m2

STRUKTURË METALIKE

X=484648.078
Y=4661861.936

SH 1:2500

X=485114.866
Y=4661861.936

Nr.	ORIENTIMI	PERDORIMI	TIPI KUFIRIT	KUFITARI	ID/NIPT	SHENIME TE REALIZUESIT
1	VERI		TRUALL	69		
2	JUG		TRUALL	69		
3	LINDJE		TRUALL	67		
4	PERENDIM		TRUALL	69		

REALIZOI PER OSSH SHA

EMRI: ING.LULA SPAHA

LICENCA: T.0459/1 datë 11.09.2018

KOMPANIA:

NIPT:

NENSHKRIMI/VULA _____

REALIZOI PER ASHK

SPECIALISTI

DVASHK SHKODËR

NENSHKRIMI _____

KONFIRMOI

PERGJEGJESI/DREJTORI_____

NENSHKRIMI / VULA _____

TEKNOLOGJIA E MATJEVE:T-TERREN , G-GPS, D-MATJE DISTANCASH

Kode per teknologjine e matjeve: T-Terren; Z-Zyre; O-Ortofoto; G-GPS; S-Stacion Total; D-Matje Distancash;

PERCAKTIMI KUFIRIT: HK

Kode per percaktimin e kufirit:P-Përfaqësues i Pronarve; K-Kufitarët të Gjithë; KP-Kufitarët Pjesërisht; PB-Përfaqësues Bashkie, HK-Harta Kadastrale;

SHENIME TE VECANTA:

NËNSTACIONI 35/10 KV KOMAN
RRUGA E KOMANIT

Kode per teknologjine e matjeve dhe percaktimi kufirit: T-Terren; Z-Zyre; O-Ortofoto; G-GPS; S-Stacion Total; D-Matje Distancash; P-Përfaqësues i Pronarve; K-Kufitarët të Gjithë; KP-Kufitarët Pjesërisht; PB-Përfaqësues Bashkie, HK-Harta Kadastrale

1. FORMULAR I PËRDITËSIMIT TË PRONËS

Identifikoi pronën: Gjergji STAVRE
Shef Sektori i Shërbimeve Mbështetëse, Drejtoria e Tensionit të Lartë
(emri, mbiemri, pozicioni zyrtar)

Institucioni Qendror Shtetëror
Ministria e Infranstrukturës dhe Energjisë

Supervizoi: Olsi NGJELA,
Drejtor i Drejtorisë së Tensionit të Lartë OSSH SH.A.
(emri, mbiemri, pozicioni zyrtar)

Aprovoi: Blendian DALIPI
Administrator i Shoqërisë OSSH SH.A.
(emri, mbiemri, pozicioni zyrtar, tel., firma, vula)

Nr. rendor	Zona Kadastrale & Indeksi i hartës	Nr. i Pasurisë	Lloji i Pasurisë	Emërtesa e Pasurisë. Adresa	Sipërfaqja e pasurisë *(m²)*	Nga Sipërfaqja		Funksioni për të cilin përdoret prona/pasuria	Institucioni me përgjegjësi Administrative / pronësi	Institucioni përdorues i pasurisë. Statusi juridik i përdorimit.	Inventarizuar me VKM	Të dhëna të tjera. *(Shënime të veçanta)*
						Truall *(m^2)*	Ndërtesë *(m^2)*					
12	8513 DR_H-6, I-7	5/595	Truall	**N/Stac. 35/6 KV** *Durrës* Rruga "Jahja Ballhysa" Durrës	2229	2229	343.5	Për Transformim të energjisë elektrike	**O.S.SH. SH.A.**	**O.S.SH. sh.a. DTL Njësia Qendër**	VKM nr.1108 dt.30.07.2008	Dy ndërtesa një katëshe.
	TOTAL		Truall + ndërtesë		2229	2229	343.5					

PLAN RILEVIMI PER PUNIME KADASTRALE

PRONARI: OSSH | DATE :19.12.2025 | QELLIMI : Pëditësim/ Regjistrim pasurie

VENDNDODHJA

BASHKIA DURRËS; DVASHK/ZVASHK DURRËS ZONA KADASTRALE :8513; NUMRI PASURISE: 5/595, VOL 41, FQ 123. INDEX HARTE: DR;H,I-6,7

TE DHENAT E PASURISE

LLOJI I PASURISE:TRUALL SIPERFAQE TOTALE TRUALL S=2229m2 SIPERFAQE NDERTIMI NUMRI KATEVE 1

X=454343.850
Y=4576310.097

KORNIZA REFERUESE GJEODEZIKE SHQIPTARE

X=454530.565
Y=4576310.097

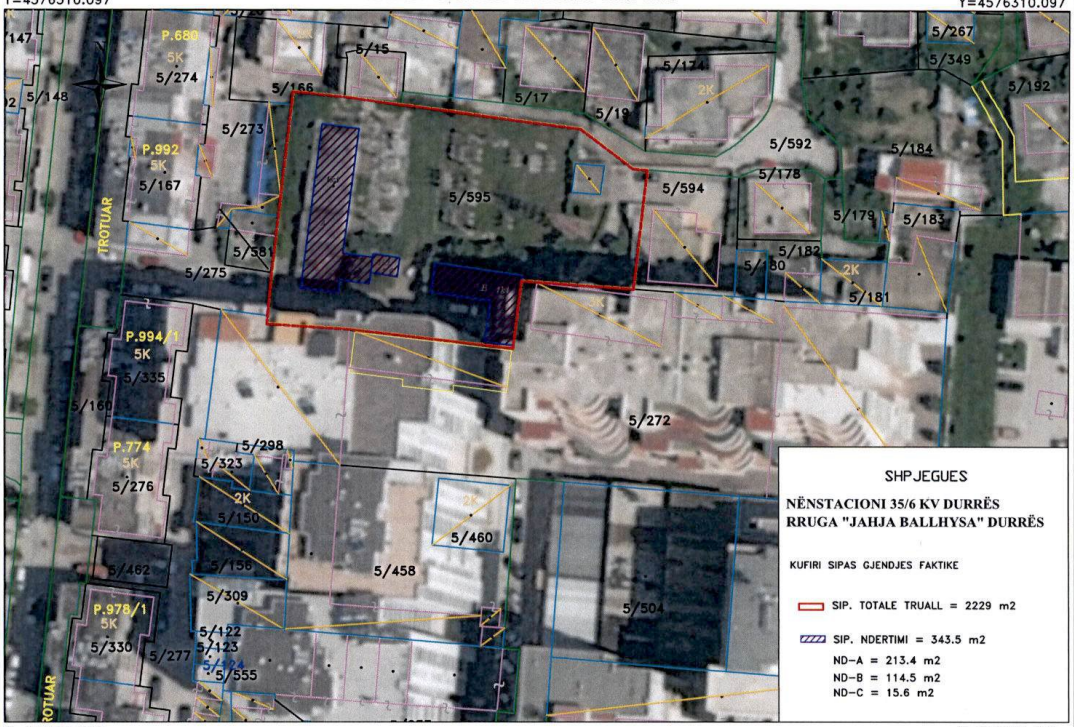

X=454343.850
Y=4576186.061

SH 1:1000

X=454530.565
Y=4576186.061

Nr.	ORIENTIMI	PERDORIMI	TIPI KUFIRIT	KUFITARI	ID/NIPT	SHENIME TE REALIZUESIT
1	VERI		RRUGË	5/592		
2	JUG		TRUALL	5/272		
3	PERËNDIM		TRUALL	5/273, 5/275, 5/581		
4	LINDJE		TRUALL	5/594		

REALIZOI PER OSSH SHA

EMRI: INXH. LULA SPAHA

LICENCA: T-0459/1 dt 11.09.2018

KOMPANIA:

NIPT:

NENSHKRIMI/VULA

REALIZOI PER ASHK

SPECIALISTI _____

DVASHK DURRËS

NENSHKRIMI _____

KONFIRMOI

PERGJEGJESI/DREJTORI_____

NENSHKRIMI / VULA _____

TEKNOLOGJIA E MATJEVE:T-TERREN , G-GPS, D-MATJE DISTANCASH

Kode per teknologjine e matjeve: T-Terren; Z-Zyre; O-Ortofoto; G-GPS; S-Stacion Total; D-Matje Distancash;

PERCAKTIMI KUFIRIT: HK

Kode per percaktimin e kufirit:P-Përfaqësues i Pronarve; K-Kufitarët të Gjithë; KP-Kufitarët Pjesërisht; PB-Përfaqësues Bashkie, HK-Harta Kadastrale;

SHENIME TE VECANTA:

NËNSTACIONI 35/6 KV DURRËS
RRUGA "JAHJA BALLHYSA" DURRËS

Kode per teknologjine e matjeve dhe percaktimi kufirit: T-Terren; Z-Zyre; O-Ortofoto; G-GPS; S-Stacion Total; D-Matje Distancash; P-Përfaqësues i Pronarve; K-Kufitarët të Gjithë; KP-Kufitarët Pjesërisht; PB-Përfaqësues Bashkie, HK-Harta Kadastrale

1. FORMULAR I PËRDITËSIMIT TË PRONËS

Identifikoi pronën: Gjergji STAVRE
Shef Sektori i Shërbimeve Mbështetëse, Drejtoria e Tensionit të Lartë
(emri, mbiemri, pozicioni zyrtar)

Institucioni Qendror Shtetëror
Ministria e Infranstrukturës dhe Energjisë

Supervizoi: Olsi NGJELA,
Drejtor i Drejtorisë së Tensionit të Lartë OSSH SH.A.
(emri, mbiemri, pozicioni zyrtar)

Aprovoi: Blendian DALIPI
Administrator i Shoqërisë OSSH SH.A.
(emri, mbiemri, pozicioni zyrtar, tel., firma, vula)

Nr. rendor	Zona Kadastrale & Indeksi i hartës	Nr. i Pasurisë	Lloji i Pasurisë	Emërtesa e Pasurisë. Adresa	Sipërfaqja e pasurisë *(m²)*	Nga Sipërfaqja		Funksioni për të cilin përdoret prona/pasuria	Institucioni me përgjegjësi Administrative / pronësi	Institucioni përdorues i pasurisë. Statusi juridik i përdorimit.	Inventarizuar me VKM	Të ndëna të tjera. *(Shënime të veçanta)*
						Truall *(m²)*	Ndërtesë *(m²)*					
13	3081 K-34-88-(239-D)	305/1	Truall	**Nënstacioni 35/6 KV Qafmollë** Rruga "Qamil Sallaku", Qafmollë, Tiranë	1102.7	1102.7	52.9	Për shpërndarje të energjisë elektrike	**O.S.SH. sh.a.**	**O.S.SH. sh.a. DTL Njësia Qendër**	VKM nr.1108 dt.30.07.2008	Ndërtesë një katëshe.
	TOTAL		Truall + ndërtesë		1102.7	1102.7	52.9					

PLAN RILEVIMI PER PUNIME KADASTRALE

PRONARI : OSSH | DATE :25.02.2026 | QELLIMI : Përditësim/ Regjistrim pasurie

VENDNDODHJA

BASHKIA TIRANË; DVASHK/ZVASHK RURALE 1 ZONA KADASTRALE :3081; NUMRI PASURISE: 305/1, VOL. 3 ,FQ. 24 INDEX HARTE: K-34-88-(239-D)

TE DHENAT E PASURISE

LLOJI I PASURISE: TRUALL | SIPERFAQE TOTALE S=1102.7 m2 | SIPERFAQE NDERTIMI | NUMRI KATEVE 1

X=495957.832
Y=4580443.475

KORNIZA REFERUESE GJEODEZIKE SHQIPTARE

X=496424.62
Y=4580443.475

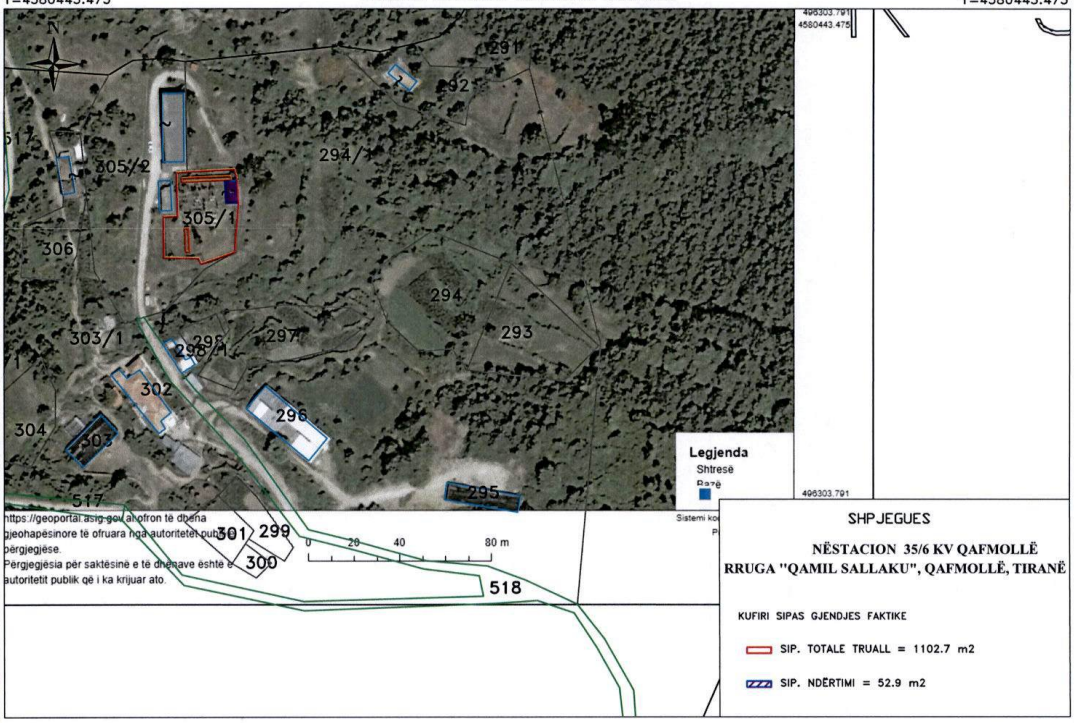

SHPJEGUES

NËSTACION 35/6 KV QAFMOLLË
RRUGA "QAMIL SALLAKU", QAFMOLLË, TIRANË

KUFIRI SIPAS GJENDJES FAKTIKE

SIP. TOTALE TRUALL = 1102.7 m2

SIP. NDËRTIMI = 52.9 m2

X=495957.832
Y=4580133.385

SH 1:2500

X=496424.62
Y=4580133.385

Nr.	ORIENTIMI	PERDORIMI	TIPI KUFIRIT	KUFITARI	ID/NIPT	SHENIME TE REALIZUESIT
1	VERI		PYLL	294/1		
2	JUG		TRUALL	305/2		
3	PERËNDIM		TRUALL	305/2		
4	LINDJE		PYLL	294/1		

REALIZOI PER OSHEE GROUP SHA

EMRI: ING.LULA SPAHA

LICENCA:

KOMPANIA:

NIPT:

NENSHKRIMI/VULA _____

REALIZOI PER ASHK

SPECIALISTI _____

DVASHK RURALE 1

NENSHKRIMI _____

KONFIRMOI

PERGJEGJESI/DREJTORI_____

NENSHKRIMI / VULA _____

TEKNOLOGJIA E MATJEVE:T-TERREN , G-GPS, D-MATJE DISTANCASH

Kode per teknologjine e matjeve: T-Terren; Z-Zyre; O-Ortofoto; G-GPS; S-Stacion Total; D-Matje Distancash;

PERCAKTIMI KUFIRIT: HK

Kode per percaktimin e kufirit:P-Përfaqësues i Pronarve; K-Kufitarët të Gjithë; KP-Kufitarët Pjesërisht; PB-Përfaqësues Bashkie, HK-Harta Kadastrale;

SHENIME TE VECANTA:

NËSTACION 35/6 KV QAFMOLLË
RRUGA "QAMIL SALLAKU", QAFMOLLË, TIRANË

PRONARI/BASHKEPRONARET-DEKLARIM MBI MARREDHENIET ME KUFITARET

EMRI_____

NENSHKRIMI _____

Kode per teknologjine e matjeve dhe percaktimi kufirit: T-Terren; Z-Zyre; O-Ortofoto; G-GPS; S-Stacion Total; D-Matje Distancash; P-Përfaqësues i Pronarve; K-Kufitarët të Gjithë; KP-Kufitarët Pjesërisht; PB-Përfaqësues Bashkie, HK-Harta Kadastrale

1. FORMULAR I PËRDITËSIMIT TË PRONËS

Identifikoi pronën: Gjergji STAVRE
Shef Sektori i Shërbimeve Mbështetëse, Drejtoria e Tensionit të Lartë
(emri, mbiemri, pozicioni zyrtar)

Institucioni Qendror Shtetëror
Ministria e Infranstrukturës dhe Energjisë

Supervizoi: Olsi NGJELA,
Drejtor i Drejtorisë së Tensionit të Lartë OSSH SH.A.
(emri, mbiemri, pozicioni zyrtar)

Aprovoi: Blendian DALIPI
Administrator i Shoqërisë OSSH SH.A.
(emri, mbiemri, pozicioni zyrtar, tel., firma, vula)

Nr. rendor	Zona Kadastrale & Indeksi i hartës	Nr. i Pasurisë	Lloji i Pasurisë	Emërtesa e Pasurisë. Adresa	Sipërfaqja e pasurisë *(m²)*	Nga Sipërfaqja		Funksioni për të cilin përdoret prona/pasuria	Institucioni me përgjegjësi Administrative / pronësi	Institucioni përdorues i pasurisë. Statusi juridik i përdorimit.	Inventarizuar me VKM	Të dhëna të tjera. *(shënime të veçanta)*
						Truall *(m²)*	Ndërtesë *(m²)*					
11	1649 K-34-88-(216-B)	34	Truall	**Nënstacioni 35/6 KV Valias** Rruga "Mati", Valias Kamëz	1773.5	1773.5	240.5	Për shpërndarje të energjisë elektrike	**O.S.SH. sh.a.**	**O.S.SH. sh.a. DTL Njësia Qendër**	VKM nr.1108 dt.30.07.2008	Ndërtesë një katëshe.
	TOTAL		Truall + ndërtesë		1773.5	1773.5	240.5					

PLAN RILEVIMI PER PUNIME KADASTRALE

PRONARI : OSSH | DATE :25.02.2026 | QELLIMI : Përditësim/Regjistrim pasurie

VENDNDODHJA

BASHKIA KAMËZ; DVASHK/ZVASHK KAMËZ-VORË ZONA KADASTRALE :1649; NUMRI PASURISE:34, VOL.5, FQ.129; INDEX HARTE: K-34-88-(216-B)

TE DHENAT E PASURISE

LLOJI I PASURISE: TRUALL | SIPERFAQE TOTALE PASURIE S=1773.5 m2 | SIPERFAQE NDERTIMI | NUMRI KATEVE 1

X=477677.659
Y=4584317.998

KORNIZA REFERUESE GJEODEZIKE SHQIPTARE

X=478144.447
Y=4584317.998

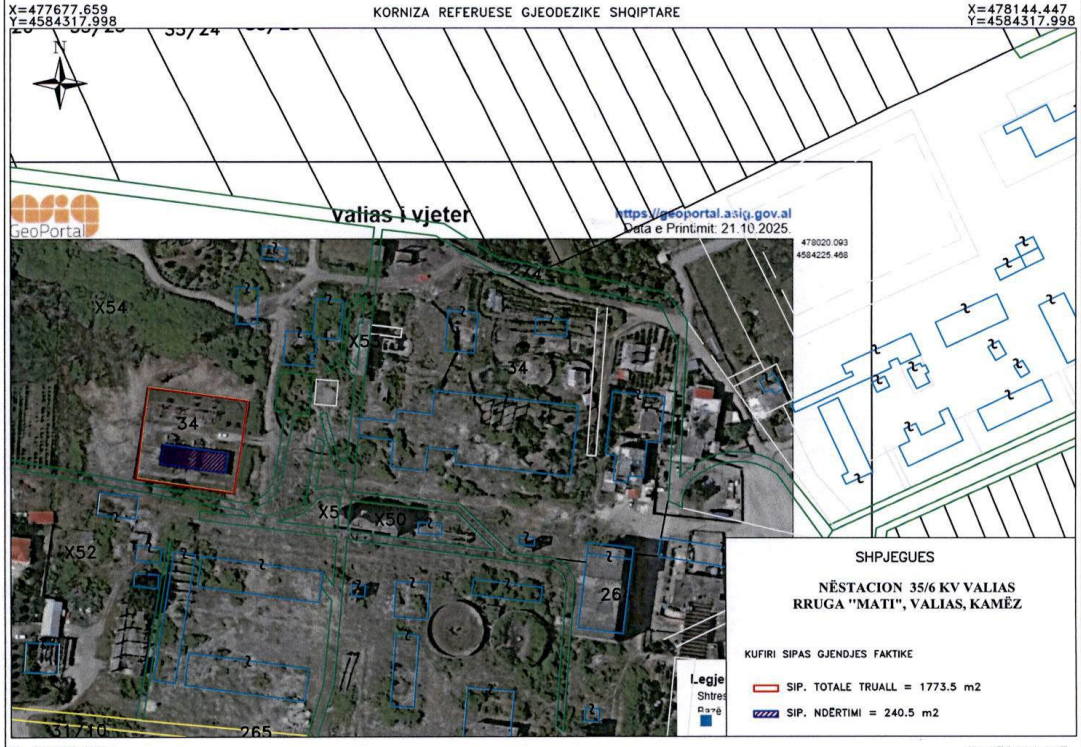

X=477677.659
Y=4584007.908

SH 1:2500

X=478144.447
Y=4584007.908

Nr.	ORIENTIMI	PERDORIMI	TIPI KUFIRIT	KUFITARI	ID/NIPT	SHENIME TE REALIZUESIT
1	VERI		TRUALL	PA INFORMACION		
2	JUG		TRUALL	PA INFORMACION		
3	PERËNDIM		TRUALL	PA INFORMACION		
4	LINDJE		TRUALL	PA INFORMACION		

REALIZOI PER OSHEE GROUP SHA

EMRI: ING.LULA SPAHA

LICENCA:

KOMPANIA:

NIPT:

NENSHKRIMI/VULA _____

REALIZOI PER ASHK

SPECIALISTI _____

DVASHK-KAMËZ-VORË

NENSHKRIMI _____

KONFIRMOI

PERGJEGJESI/DREJTORI_____

NENSHKRIMI / VULA _____

TEKNOLOGJIA E MATJEVE:T-TERREN , G-GPS, D-MATJE DISTANCASH

Kode per teknologjine e matjeve: T-Terren; Z-Zyre; O-Ortofoto; G-GPS; S-Stacion Total; D-Matje Distancash;

PERCAKTIMI KUFIRIT: HK

Kode per percaktimin e kufirit:P-Përfaqësues i Pronarve; K-Kufitarët të Gjithë; KP-Kufitarët Pjesërisht; PB-Përfaqësues Bashkie, HK-Harta Kadastrale;

SHENIME TE VECANTA:

NËSTACION 35/6 KV VALIAS
RRUGA "MATI", VALIAS, KAMËZ

PRONARI/BASHKEPRONARET-DEKLARIM MBI MARREDHENIET ME KUFITARET

EMRI_____

NENSHKRIMI _____

Kode per teknologjine e matjeve dhe percaktimi kufirit: T-Terren; Z-Zyre; O-Ortofoto; G-GPS; S-Stacion Total; D-Matje Distancash; P-Përfaqësues i Pronarve: K-Kufitarët të Gjithë: KP-Kufitarët Piesërisht: PB-Përfaqësues Bashkie. HK-Harta Kadastrale

1. FORMULAR I PËRDITËSIMIT TË PRONËS

Identifikoi pronën: Gjergji STAVRE
Shef Sektori i Shërbimeve Mbështetëse, Drejtoria e Tensionit të Lartë
(emri, mbiemri, pozicioni zyrtar)

Institucioni Qendror Shtetëror
Ministria e Infranstrukturës dhe Energjisë

Supervizoi: Olsi NGJELA,
Drejtor i Drejtorisë së Tensionit të Lartë OSSH SH.A.
(emri, mbiemri, pozicioni zyrtar)

Aprovoi: Blendian DALIPI
Administrator i Shoqërisë OSSH SH.A.
(emri, mbiemri, pozicioni zyrtar, tel., firma, vula)

Nr. rendor	Zona Kadastrale & Indeksi i hartës	Nr. i Pasurisë	Lloji i Pasurisë	Emërtesa e Pasurisë. Adresa	Sipërfaqja e pasurisë *(m²)*	Nga Sipërfaqja		Funksioni për të cilin përdoret prona/pasuria	Institucioni me përgjegjësi Administrative / pronësi	Institucioni përdorues i pasurisë. Statusi juridik i përdorimit.	Inventarizuar me VKM	Të dhëna të tjera *(Shënime të rëndësishme)*
						Truall *(m²)*	Ndërtesë *(m²)*					
16	3162 K-34-126-(133-C)	278/2	Truall	**Nënstacioni 35/10 KV Rehovë** Rruga e Rehovës, Korçë	443	443	159	Për shpërndarje të energjisë elektrike	**O.S.SH. sh.a.**	**O.S.SH. sh.a. DTL Njësia Jug-Lindje**	VKM nr.1108 dt.30.07.2008	Ndërtesë një katëshe.
	TOTAL		Truall + ndërtesë		443	443	159					

PLAN RILEVIMI PER PUNIME KADASTRALE

KERKUESI : OSSH | DATE :19.12.2025 | QELLIMI : Përditësim/ Regjistrim pasurie

VENDNDODHJA

BASHKIA KORÇË; DVASHK/ZVASHK KORÇË ZONA KADASTRALE :3162; NUMRI PASURISE: 278/2, VOL. 4 ,FQ. 36 INDEX HARTE: K-34-126-(133-C)

TE DHENAT E PASURISE

LLOJI I PASURISE: TRUALL | SIPERFAQE TOTALE PASURIE S=443 m2 | SIPERFAQE NDERTIMI | NUMRI KATEVE 1

X=553104.759
Y=4483624.373

KORNIZA REFERUESE GJEODEZIKE SHQIPTARE

X=553571.547
Y=4483624.373

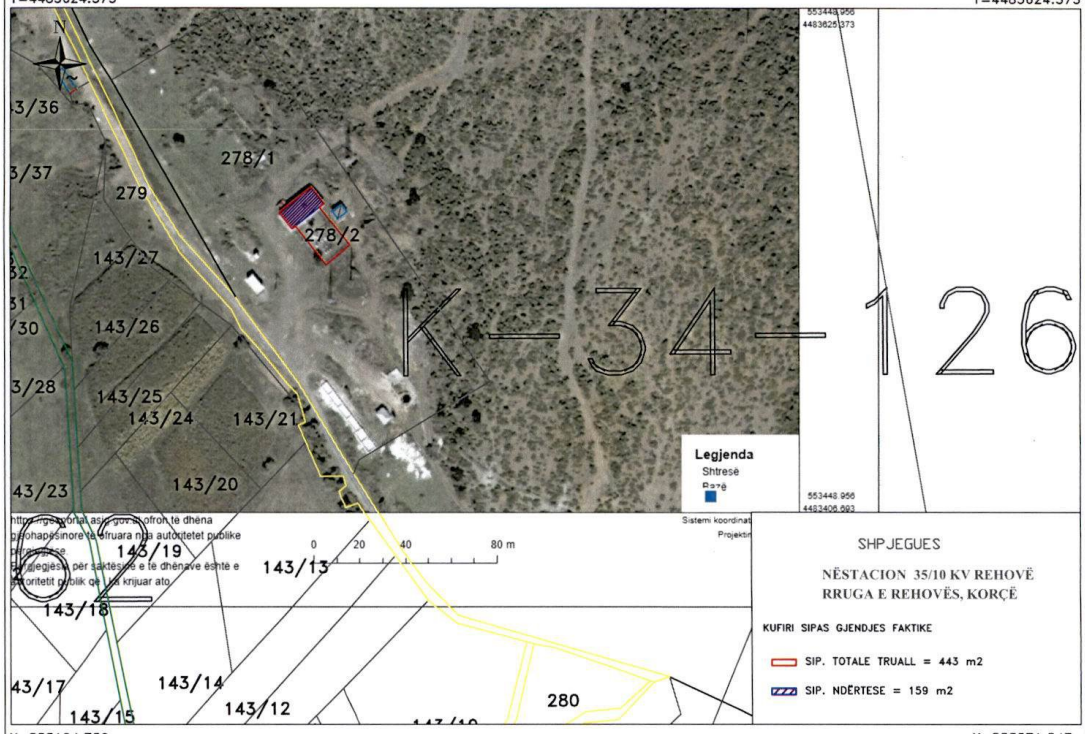

X=553104.759
Y=4483314.283

SH 1:2500

X=553571.547
Y=4483314.283

SHPJEGUES

NËSTACION 35/10 KV REHOVË
RRUGA E REHOVËS, KORÇË

KUFIRI SIPAS GJENDJES FAKTIKE

SIP. TOTALE TRUALL = 443 m2

SIP. NDËRTESE = 159 m2

Nr.	ORIENTIMI	PERDORIMI	TIPI KUFIRIT	KUFITARI	ID/NIPT	SHENIME TE REALIZUESIT
1	VERI		SHESH	278/1		
2	JUG		SHESH	278/1		
3	PERËNDIM		SHESH	278/1		
4	LINDJE		SHESH	278/1		

REALIZOI PER OSHEE GROUP SHA

EMRI: ING.LULA SPAHA

LICENCA: T-0455/1 date 11.09.2020

KOMPANIA:

NIPT:

NENSHKRIMI / VULA _____

REALIZOI PER ASHK

SPECIALISTI _____

DVASHK KORÇË

NENSHKRIMI _____

KONFIRMOI

PERGJEGJESI/DREJTORI_____

NENSHKRIMI / VULA _____

TEKNOLOGJIA E MATJEVE:T-TERREN , G-GPS, D-MATJE DISTANCASH

Kode per teknologjine e matjeve: T-Terren; Z-Zyre; O-Ortofoto; G-GPS; S-Stacion Total; D-Matje Distancash;

PERCAKTIMI KUFIRIT: HK

Kode per percaktimin e kufirit:P-Përfaqësues i Pronarve; K-Kufitarët të Gjithë; KP-Kufitarët Pjesërisht; PB-Përfaqësues Bashkie, HK-Harta Kadastrale;

SHENIME TE VECANTA:

NËSTACION 35/10 KV REHOVË
RRUGA E REHOVËS, KORÇË

PRONARI/BASHKEPRONARET-DEKLARIM MBI MARREDHENIET ME KUFITARET

EMRI_____

NENSHKRIMI _____

Kode per teknologjine e matjeve dhe percaktimi kufirit: T-Terren; Z-Zyre; O-Ortofoto; G-GPS; S-Stacion Total; D-Matje Distancash; P-Përfaqësues i Pronarve: K-Kufitarët të Gjithë: KP-Kufitarët Piesërisht: PB-Përfaqësues Bashkie. HK-Harta Kadastrale