FLETORJA ZYRTARE
E REPUBLIKËS SË SHQIPËRISË

www.qbz.gov.al

Botim i Qendrës së Botimeve Zyrtare

Viti: 2024 – Numri: 68

Tiranë – E premte, 19 prill 2024

PËRMBAJTJA

		Faqe
Vendim i Këshillit të Ministrave nr. 232, datë 17.4.2024	Për miratimin e listës së inventarit të pronave të paluajtshme shtetërore, të cilat i kalojnë në përgjegjësi administrimi Ministrisë së Arsimit dhe Sportit	7823
Vendim i Këshillit të Ministrave nr. 233, datë 17.4.2024	Për shpronësimin, për interes publik, të pronarëve të pasurive të paluajtshme, pronë private, që preken nga realizimi i projektit "Ndërtimi i linjës 220 kV Fier, Hoxharë, dhe nënstacionit 220 kV Hoxharë"	7864
Vendim i Këshillit të Ministrave nr. 234, datë 17.4.2024	Për disa ndryshime në vendimin nr. 600, datë 13.10.2021, të Këshillit të Ministrave, "Për pronësinë e rrugëve shtetërore dhe kalimet e pronësisë ndërmjet enteve pronare të rrugëve"	7867
Vendim i Këshillit të Ministrave nr. 235, datë 17.4.2024	Për disa ndryshime dhe shtesa në vendimin nr. 863, datë 29.12.2021, të Këshillit të Ministrave, "Për shpronësimin, për interes publik, të pronarëve të pasurive të paluajtshme, pronë private, që preken nga problematikat e shkaktuara nga rrëshqitjet në segmentin rrugor 'Milot–Morinë'"	7875
Vendim i Këshillit të Ministrave nr. 236, datë 17.4.2024	Për përcaktimin e procedurave, kushteve, kritereve, afateve, vlefshmërisë dhe formateve për dhënien, shfuqizimin dhe pezullimin e autorizimeve për kryerjen e veprimtarisë së magazinimit, transferimit dhe asgjësimit të artikujve piroteknikë	7878
Vendim i Këshillit të Ministrave nr. 238, datë 17.4.2024	Për një ndryshim në vendimin nr. 395, datë 9.6.2022, të Këshillit të Ministrave, "Për emërimin e anëtarëve të Komisionit të Ndihmës Shtetërore"	7888
Vendim i Këshillit të Ministrave nr. 239, datë 17.4.2024	Për disa shtesa dhe ndryshime në vendimin nr. 17, datë 15.1.2020, të Këshillit të Ministrave, "Për procedurat, kriteret dhe rregullat për zbatimin e programeve të nxitjes së punësimit nëpërmjet punësimit, formimit në punë dhe praktikave profesionale", të ndryshuar	7888

Vendim i Këshillit të Ministrave nr. 240, datë 17.4.2024	Për dhënien e miratimit për lidhjen e kontratës së qirasë, me tarifën 1 euro/kontrata, ndërmjet Ministrisë së Ekonomisë, Kulturës dhe Inovacionit, si qiradhënës, dhe fondacionit "Fundjavë Ndryshe", si qiramarrës, për pasurinë shtetërore nr. 969/15, zona kadastrale 1263, me emërtim prona nr. 98 "Grup-depo, ish-reparti ushtarak nr. 5011", me vendndodhje në Brar, Tiranë, me sipërfaqe të përgjithshme 16 214 m^2, në përgjegjësi administrimi të Ministrisë së Mbrojtjes.....	7889
Vendim i Këshillit të Ministrave nr. 241, datë 17.4.2024	Për disa ndryshime dhe shtesa në vendimin nr. 535, datë 8.7.2020, të Këshillit të Ministrave, "Për procedurat, kriteret dhe rregullat për zbatimin e programit të punëve publike në komunitet", të ndryshuar..	7895
Vendim i Këshillit të Ministrave nr. 242, datë 17.4.2024	Për një ndryshim në vendimin nr. 416, datë 7.7.2023, të Këshillit të Ministrave, "Për miratimin e kritereve, rregullave dhe procedurave për përfitimin e lehtësirave fiskale nga zhvilluesit dhe përdoruesit që operojnë në parqet teknologjike dhe shkencore".....	7896
Vendim i Këshillit të Ministrave nr. 244, datë 17.4.2024	Për mënyrën e organizimit e të funksionimit të Këshillit Konsultativ të Qeverisjes Qendrore me Vetëqeverisjen Vendore.....	7896
Vendim i Këshillit të Ministrave nr. 246, datë 17.4.2024	Për hapjen e misionit diplomatik të Republikës së Shqipërisë në Republikën e Indisë.....	7900
Vendim i Këshillit të Ministrave nr. 247, datë 17.4.2024	Për hapjen e misionit diplomatik të Republikës së Shqipërisë në Republikën e Kenias.....	7901
Vendim i Këshillit të Ministrave nr. 248, datë 17.4.2024	Për hapjen e misionit diplomatik të Republikës së Shqipërisë në Republikën e Indonezisë.....	7901
Udhëzim i ministrit të Financave nr. 5, datë 8.4.2024	Për përcaktimin e kufirit financiar të vlerës së plotë të projektit, në përputhje me specifikat e sektorit, mbi bazën e të cilit përcaktohet mënyra dhe procedura e vlerësimit të projektit të investimit publik.....	7901
Vendim i Këshilli të Lartë të Prokurorisë nr. 49, datë 12.4.2024	Për disa ndryshime në vendimin e Këshillit të Lartë të Prokurorisë nr. 91, datë 13.5.2019, "Për pagesat e prokurorëve për punën e kryer jashtë orarit".....	7903

VENDIM
Nr. 232, datë 17.4.2024

PËR MIRATIMIN E LISTËS SË INVENTARIT TË PRONAVE TË PALUAJTSHME SHTETËRORE, TË CILAT I KALOJNË NË PËRGJEGJËSI ADMINISTRIMI MINISTRISË SË ARSIMIT DHE SPORTIT

Në mbështetje të nenit 100 të Kushtetutës dhe të neneve 8, pika 3, 10 e 13, të ligjit nr. 8743, datë 22.2.2001, "Për pronat e paluajtshme të shtetit", të ndryshuar, me propozimin e Kryeministrit, Këshilli i Ministrave

VENDOSI:

1. Miratimin e listës së inventarit të pronave të paluajtshme shtetërore, të cilat i kalojnë në përgjegjësi administrimi Ministrisë së Arsimit dhe Sportit, sipas formularëve, planrilevimeve dhe planimetrive, që i bashkëlidhen këtij vendimi, për ushtrimin e veprimtarisë sipas fushës së saj të përgjegjësisë shtetërore.

Lista, që përbëhet gjithsej nga 17 (shtatëmbëdhjetë) fletë formulari, 23 (njëzet e tre) planrilevime, 2 (dy) planimetri, është pjesë përbërëse e këtij vendimi.

2. Ministrisë së Arsimit dhe Sportit i ndalohet të ndryshojë destinacionin e përdorimit të pronave, të përcaktuara në pikën 1, të këtij vendimi, t'i tjetërsojë ose t'ua japë në përdorim të tretëve.

3. Ngarkohen Ministria e Arsimit dhe Sportit dhe Agjencia Shtetërore e Kadastrës për zbatimin e këtij vendimi.

Ky vendim hyn në fuqi menjëherë dhe botohet në Fletoren Zyrtare.

KRYEMINISTËR
Edi Rama

1. FORMULAR PER INVENTARIZIMIN E PRONAVE TE PALUAJTSHME SHTETERORE
(Per inventarizimin e pronave te veçanta)

Institucioni: Ministria e Arsimit dhe Sportit

Fusha e perdorimit te Prones: Administrate

Identifikoi: Mirela Arifi
Drejtor e Buxhetit dhe Menaxhimit Financiar
Supervizoi: Jetlir Gjergji
Drejtor i Drejtorise se Sherbimeve te Pergjithshme
Aprovoi: Erzen Tola
Sekretar i Pergjithshem

	A			B			C			
Nr. Rend.	Zona Kadastr. & Indeksi i Hartes	Nr. Pasurise	Lloji i Prones	Emri i Prones Adresa	Sip. Totale e Prones (m2)	Nga Sip. Totale: Sa Ndertese (m2)	Funksioni per te cilin perdoret Prona	Institucioni / Enti me pergjegjesi administrative	Institucioni / Enti perdorues Statusi juridik i perdorimit	Te dhena te tjera (Shenime te veçanta)
1	2	3	4	5	6	7	8	9	10	11
1	8380 TR-O-10	2/1	Truall+Ndertese	Godina e Ministrise se Arsimit dhe Sportit Rruga "Durresit" Tirane	2307	853	Administrate	MAS	MAS	3 Kate Ka nje ndertim pa leje. Ndertimi prej 277 m² eshte prishur.

PLAN RILEVIMI PER PUNIME KADASTRALE

PRONARI SHTET **DATE** 14/08/2023 **QELLIMI** INVENTARIZIM/REGJISTRIM

VENDNDODHJA

BASHKIA TIRANE **DVASHK/ZVASHK** TIRANE VERI **ZONA KADASTRALE** 8380 **NUMRI PASURISE** 2/1 **INDEX HARTE** TR-O-10

TE DHENAT E PASURISE

LLOJI PASURISE TRUALL **SIP.PASURISE=** 2307 m2 **SIPERFAQE GJURMES NDERTIMIT=** 1130m2 **NUMRI KATEVE**____ **NUMRI PEMEVE**____

X 484238.04 Y 4577273.08 **KORNIZA REFERUESE GJEODEZIKE SHQIPTARE** X 484371.69 Y 4577273.08

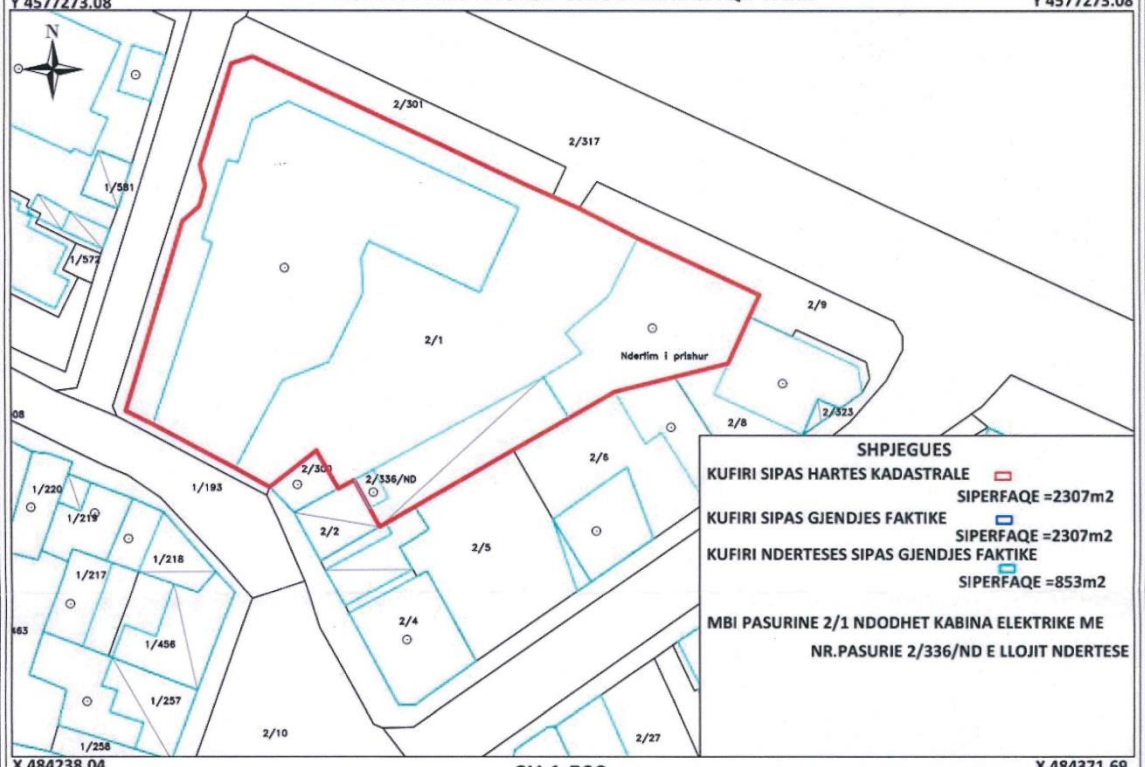

X 484238.04 Y 4577184.30 **SH 1:500** X 484371.69 Y 4577184.30

Nr.	ORIENTIMI	PERDORIMI	TIPI KUFIRIT	KUFITARI	ID/NIPT	SHENIME TE REALIZUESIT
1	VERI			2/301;2/317;2/9		
2	JUG			2/301;2/300;2/2		
3	LINDJE			2/9;2/8;2/6;2/5;2/4;2/2;2/300		
4	PERENDIM			2/301		

REALIZOI PER SUBJEKT PRIVAT

EMRI:_____

LICENCA: NR._____ **DATE** _____

KOMPANIA:_____

NIPT:_____

NENSHKRIMI/VULA _____

REALIZOI PER ASHK

SPECIALISTI _____

DVASHK _____

NENSHKRIMI _____

KONFIRMOI

PERGJEGJESI/DREJTORI_____

NENSHKRIMI / VULA _____

TEKNOLOGJIA E MATJEVE:_____

Kode per teknologjine e matjeve: T-Terren; Z-Zyre; O-Ortofoto; G-GPS; S-Stacion Total; D-Matje Distancash;

PERCAKTIMI KUFIRIT:_____

Kode per percaktimin e kufirit:P-Përfaqësues i Pronarve; K-Kufitarët të Gjithë; KP-Kufitarët Pjesërisht; PB-Përfaqësues Bashkie, HK-Harta Kadastrale;

SHENIME TE VECANTA:

PRONARI/BASHKEPRONARET-DEKLARIM MBI MARREDHENIET ME KUFITARET

EMRI Evren Toli

NENSHKRIMI _____

Kode per teknologjine e matjeve dhe percaktimi kufirit: T-Terren; Z-Zyre; O-Ortofoto; G-GPS; S-Stacion Total; D-Matje Distancash; P-Përfaqësues i Pronarve; K-Kufitarët të Gjithë; KP-Kufitarët Pjesërisht; PB-Përfaqësues Bashkie, HK-Harta Kadastrale

Eduart Bloshmi

1. FORMULAR PER INVENTARIZIMIN E PRONAVE TE PALUAJTSHME SHTETERORE

(Per inventarizimin e pronave te veçanta)

Institucioni: Agjencia e Sigurimit te Cilesise ne Arsimin Parauniversitare - ASCAP

Fusha e perdorimit te Prones: Administrate

Identifikoi: Marinela Hysenaj
Drejtor i Finances dhe Sherbimeve Mbeshtetese

Supervizoi: Gerti Janaqi
Drejtor ASCAP

Aprovoi: Erzen Tola
Sekretar i Pergjithshem

	A			B			C			
Nr. Rend.	Zona Kadastr. & Indeksi i Hartes	Nr. Pasurise	Lloji i Prones	Emri i Prones Adresa	Sip. Totale e Prones (m2)	Nga Sip. Totale: Sa Ndertese (m2)	Funksioni per te cilin perdoret Prona	Institucioni / Enti me pergjegjesi administrative	Institucioni / Enti perdorues Statusi juridik i perdorimit	Te dhena te tjera (Shenime te veçanta)
1	2	3	4	5	6	7	8	9	10	11
1	8210 TR-P-9	5/113	Truall+Ndertese	Agjencia e Sigurimit te Cilesise ne Arsimin Parauniversitare - ASCAP Rruga "Frederik Shiroka" Tirane	930.02	593.98	Administrate	MAS	ASCAP	4 Kate
2	8210 TR-P-9	5/118	Truall	Agjencia e Sigurimit te Cilesise ne Arsimin Parauniversitare - ASCAP Rruga "Frederik Shiroka" Tirane	326.6	-	Administrate	MAS	ASCAP	

PLAN RILEVIMI PER PUNIME KADASTRALE

PRONARI SHTET **DATE** 21/08/2023 **QELLIMI** INVENTARIZIM/REGJISTRIM

VENDNDODHJA

BASHKIA TIRANE **DVASHK/ZVASHK** TIRANA VERI **ZONA KADASTRALE** 8210 **NUMRI PASURISE** 5/113 **INDEX HARTE** TR-P-9

TE DHENAT E PASURISE

LLOJI PASURISE TRUALL **SIP.PASURISE=** 930.02 m2 **SIPERFAQE GJURMES NDERTIMIT=** 593.98 m2 **NUMRI KATEVE**____ **NUMRI PEMEVE**____

X 483649.79 Y 4576946.56 **KORNIZA REFERUESE GJEODEZIKE SHQIPTARE** X 483741.86 Y 4576946.56

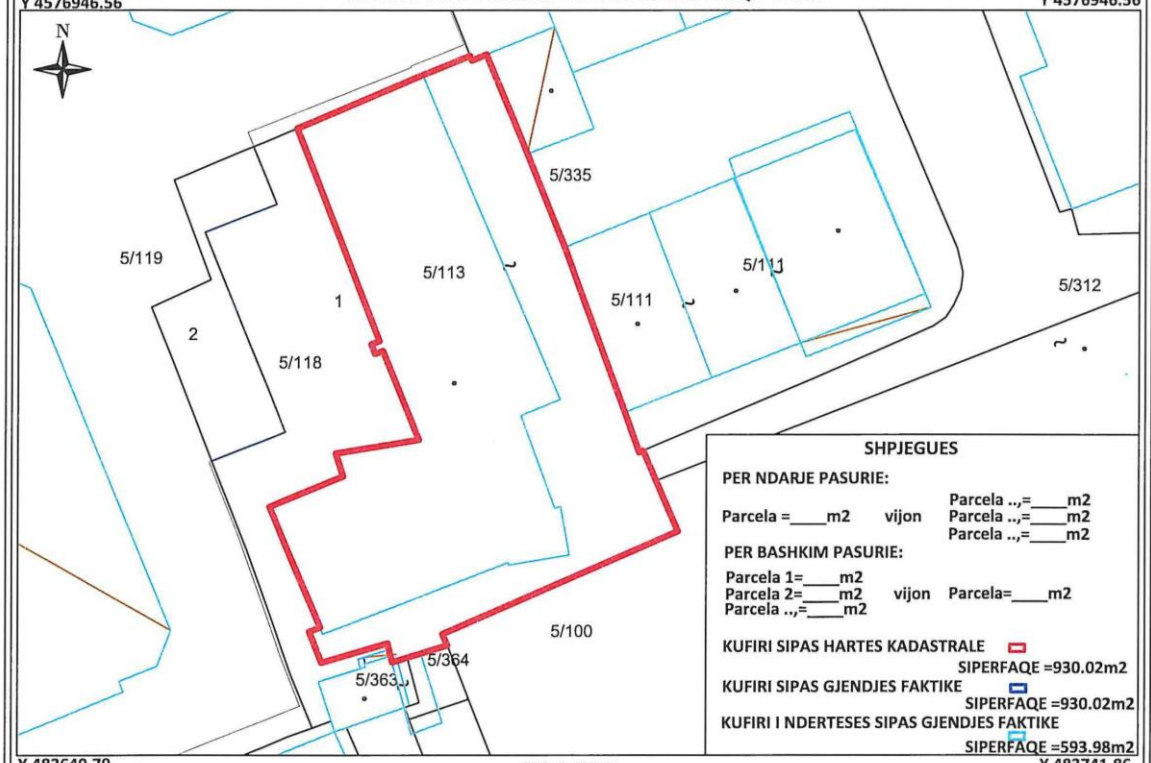

SHPJEGUES

PER NDARJE PASURIE:

Parcela =____m2 vijon Parcela ..,=____m2 Parcela ..,=____m2 Parcela ..,=____m2

PER BASHKIM PASURIE:

Parcela 1=____m2 Parcela 2=____m2 Parcela ..,=____m2 vijon Parcela=____m2

KUFIRI SIPAS HARTES KADASTRALE SIPERFAQE =930.02m2

KUFIRI SIPAS GJENDJES FAKTIKE SIPERFAQE =930.02m2

KUFIRI I NDERTESES SIPAS GJENDJES FAKTIKE SIPERFAQE =593.98m2

X 483649.79 Y 4576885.40 **SH 1:500** X 483741.86 Y 4576885.40

Nr.	ORIENTIMI	PERDORIMI	TIPI KUFIRIT	KUFITARI	ID/NIPT	SHENIME TE REALIZUESIT
1	VERI			5/119		
2	JUG			5/363;5/364;5/100		
3	LINDJE			5/335;5/11;5/312		
4	PERENDIM			5/118		

REALIZOI PER SUBJEKT PRIVAT

EMRI: Eduart Bilushmi Digitally signed by Eduart Bilushmi Date: 2023.09.26 21:43:06 +02'00'

LICENCA: NR.____ DATE

KOMPANIA:____

NIPT:____

NENSHKRIMI/VULA ____

REALIZOI PER ASHK

SPECIALISTI ____

DVASHK ____

NENSHKRIMI ____

KONFIRMOI

PERGJEGJESI/DREJTORI ____

NENSHKRIMI / VULA ____

TEKNOLOGJIA E MATJEVE:____

Kode per teknologjine e matjeve: T-Terren; Z-Zyre; O-Ortofoto; G-GPS; S-Stacion Total; D-Matje Distancash;

PERCAKTIMI KUFIRIT:____

Kode per percaktimin e kufirit:P-Përfaqësues i Pronarve; K-Kufitarët të Gjithë; KP-Kufitarët Pjesërisht; PB-Përfaqësues Bashkie, HK-Harta Kadastrale;

SHENIME TE VECANTA:

PRONARI/BASHKEPRONARET-DEKLARIM MBI MARREDHENIET ME KUFITARET

EMRI ____ NENSHKRIMI ____

PLAN RILEVIMI PER PUNIME KADASTRALE

PRONARI SHTET **DATE** 21/08/2023 **QELLIMI** INVENTARIZIM/REGJISTRIM

VENDNDODHJA

BASHKIA TIRANE **DVASHK/ZVASHK** TIRANA VERI **ZONA KADASTRALE** 8210 **NUMRI PASURISE** 5/118 **INDEX HARTE** TR-P-9

TE DHENAT E PASURISE

LLOJI PASURISE TRUALL **SIP.PASURISE=** 455.09 m2 **SIPERFAQE GJURMES NDERTIMIT=**_____m2 **NUMRI KATEVE**_____ **NUMRI PEMEVE**_____

X 483649.85 Y 4576944.43 **KORNIZA REFERUESE GJEODEZIKE SHQIPTARE** X 483743.67 Y 4576944.43

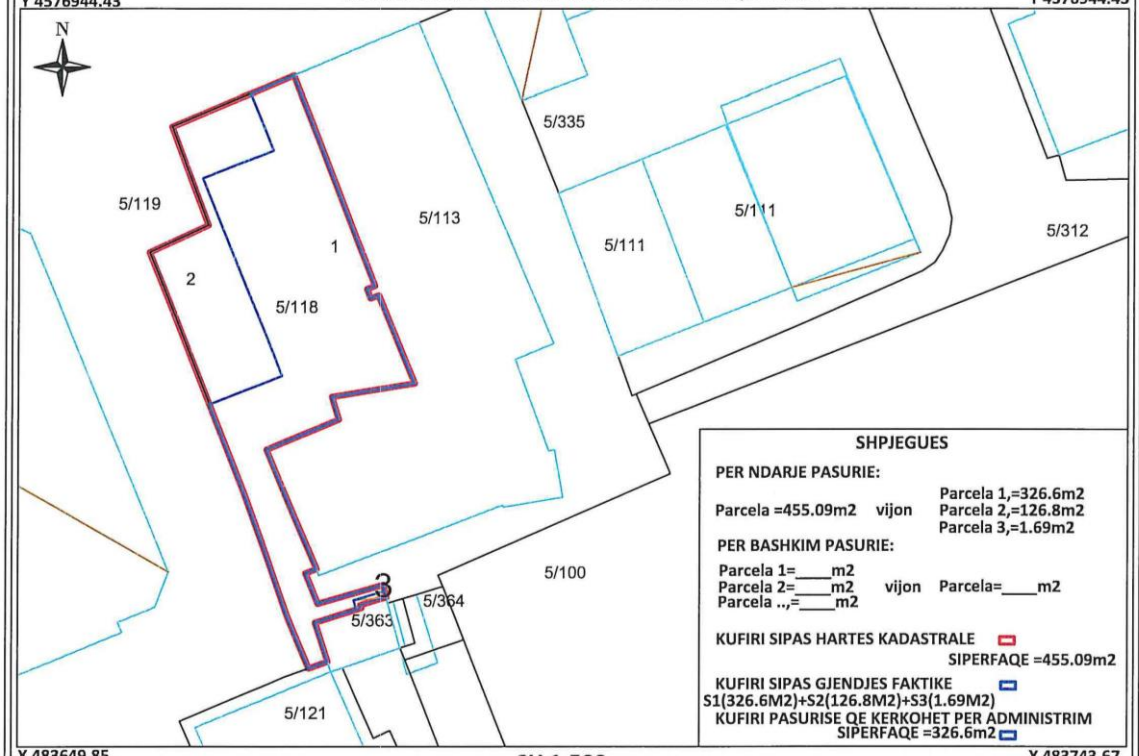

SHPJEGUES

PER NDARJE PASURIE:

Parcela =455.09m2 vijon Parcela 1,=326.6m2 Parcela 2,=126.8m2 Parcela 3,=1.69m2

PER BASHKIM PASURIE:

Parcela 1=____m2 Parcela 2=____m2 Parcela ..,=____m2 vijon Parcela=____m2

KUFIRI SIPAS HARTES KADASTRALE SIPERFAQE =455.09m2

KUFIRI SIPAS GJENDJES FAKTIKE S1(326.6M2)+S2(126.8M2)+S3(1.69M2)

KUFIRI PASURISE QE KERKOHET PER ADMINISTRIM SIPERFAQE =326.6m2

X 483649.85 Y 4576882.10 **SH 1:500** X 483743.67 Y 4576882.10

Nr.	ORIENTIMI	PERDORIMI	TIPI KUFIRIT	KUFITARI	ID/NIPT	SHENIME TE REALIZUESIT
1	VERI			5/119		
2	JUG			5/121;5/363;5/364;5/113		
3	LINDJE			5/113		
4	PERENDIM			5/119		

REALIZOI PER SUBJEKT PRIVAT

EMRI: Eduart Biloshmi Digitally signed by Eduart Biloshmi Date: 2023.09.26 21:43:35 +02'00'

LICENCA: NR._____ DATE _____

KOMPANIA:_____

NIPT:_____

NENSHKRIMI/VULA _____

REALIZOI PER ASHK

SPECIALISTI _____

DVASHK _____

NENSHKRIMI _____

KONFIRMOI

PERGJEGJESI/DREJTORI _____

NENSHKRIMI / VULA _____

TEKNOLOGJIA E MATJEVE:_____

Kode per teknologjine e matjeve: T-Terren; Z-Zyre; O-Ortofoto; G-GPS; S-Stacion Total; D-Matje Distancash;

PERCAKTIMI KUFIRIT:_____

Kode per percaktimin e kufirit:P-Përfaqësues i Pronarve; K-Kufitarët të Gjithë; KP-Kufitarët Pjesërisht; PB-Përfaqësues Bashkie, HK-Harta Kadastrale;

SHENIME TE VECANTA:

PRONARI/BASHKEPRONARET-DEKLARIM MBI MARREDHENIET ME KUFITARET

EMRI _____

NENSHKRIMI _____

3. FORMULAR PER INVENTARIZIMIN E PRONAVE TE PALUAJTSHME SHTETERORE

(Te tipit te pronave qe inventarizohen si klasa te veçanta)

Institucioni: Instituti i nxenesve qe nuk shikojne

Fusha e perdorimit te Prones: Administrate/Arsim

Identifikoi: Neli Lleshi
Pergjegjes i Finances
Supervizoi: Emiliano Lule
Drejtor
Aprovoi: Erzen Tola
Sekretar i Pergjithshem

	A		B				C			
Nr. Rend	Zona Kadastr. Indeksi i Hartes	Nr. Pasurise	Emertesa e Prones Vend ndodhja / Shtrirja Gjeografike	Komponentet perberes te Prones	Adresa/Vend ndodhja e komponenteve perberes	Permasat e Prones ne m^2 ose ml	Funksioni per te cilin perdoret Prona	Institucioni/Enti me pergjegjesi administrative	Institucioni/Enti perdorues Statusi juridik i perdorimit	Te dhena te tjera (Shenime te veçanta)
1	2	3	4	5	6	7	8	9	10	11
1	8370 TR-L-13	3/72	Instituti i nxenesve qe nuk shikojne Rruga "Dibres" Tirane	Truall+Ndertese	Rruga "Dibres" Tirane		Administrate/Arsim	MAS	Instituti i nxenesve qe nuk shikojne	
	8370 TR-L-13	3/72	Instituti i nxenesve qe nuk shikojne Rruga "Dibres" Tirane	Truall	Rruga "Dibres" Tirane	297.7	Administrate/Arsim	MAS	Instituti i nxenesve qe nuk shikojne	
	8370 TR-L-13	3/72	Instituti i nxenesve qe nuk shikojne Rruga "Dibres" Tirane	Ndertese	Rruga "Dibres" Tirane	297.7	Arsim	MAS	Instituti i nxenesve qe nuk shikojne	2 Kate
2	8370 TR-L-13	3/73	Instituti i nxenesve qe nuk shikojne Rruga "Dibres" Tirane	Truall	Rruga "Dibres" Tirane	1232.8	Administrate/Arsim	MAS	Instituti i nxenesve qe nuk shikojne	Truall ne funksion te Institutit të nxënësve që nuk shikojnë
3	8370 TR-L-13	3/74	Instituti i nxenesve qe nuk shikojne Rruga "Dibres" Tirane	Truall+Ndertese	Rruga "Dibres" Tirane		Administrate/Arsim	MAS	Instituti i nxenesve qe nuk shikojne	
	8370 TR-L-13	3/74	Instituti i nxenesve qe nuk shikojne Rruga "Dibres" Tirane	Truall	Rruga "Dibres" Tirane	1586.6	Administrate/Arsim	MAS	Instituti i nxenesve qe nuk shikojne	
	8370 TR-L-13	3/74	Instituti i nxenesve qe nuk shikojne Rruga "Dibres" Tirane	Ndertese	Rruga "Dibres" Tirane	648.8	Administrate/ Shkolle/Konvikt	MAS	Instituti i nxenesve qe nuk shikojne	2 Kat
	8370 TR-L-13	3/74	Instituti i nxenesve qe nuk shikojne Rruga "Dibres" Tirane	Ndertese	Rruga "Dibres" Tirane	31.2	Vend Roje	MAS	Instituti i nxenesve qe nuk shikojne	1 Kat

PLAN RILEVIMI PER PUNIME KADASTRALE

PRONARI SHTET **DATE** 18/08/2023 **QELLIMI** INVENTARIZIM/REGJISTRIM

VENDNDODHJA

BASHKIA TIRANE **DVASHK/ZVASHK** TIRANA VERI **ZONA KADASTRALE** 8370 **NUMRI PASURISE** 3/72 **INDEX HARTE** TR-L-13

TE DHENAT E PASURISE

LLOJI PASURISE TRUALL **SIP.PASURISE=** 297.7 m2 **SIPERFAQE GJURMES NDERTIMIT=** 297.7m2 **NUMRI KATEVE**____ **NUMRI PEMEVE**____

X 485573.76 Y 4578063.64 **KORNIZA REFERUESE GJEODEZIKE SHQIPTARE** X 485667.80 Y 4578063.64

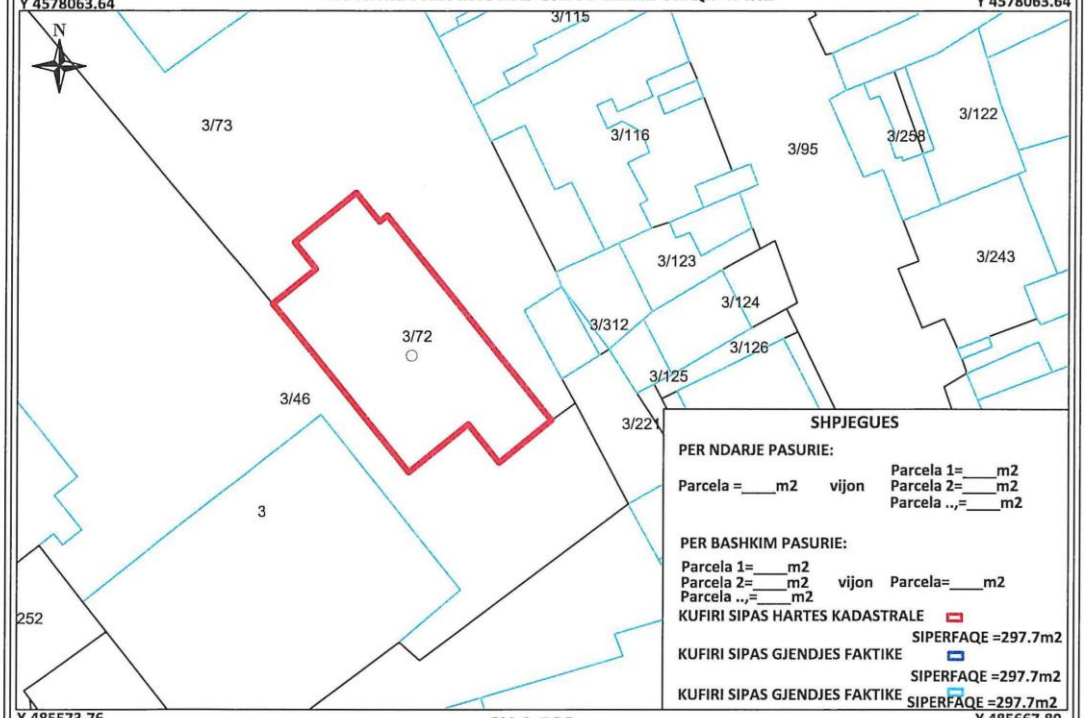

X 485573.76 Y 4578001.17 **SH 1:500** X 485667.80 Y 4578001.17

Nr.	ORIENTIMI	PERDORIMI	TIPI KUFIRIT	KUFITARI	ID/NIPT	SHENIME TE REALIZUESIT
1	VERI			3/73		
2	JUG			3/46		
3	LINDJE			3/73		
4	PERENDIM			3/46		

REALIZOI PER SUBJEKT PRIVAT

EMRI:_____ Digitally signed by Eduart Biloshmi Date: 2023.09.26 21:45:28 +02'00'

LICENCA NR._____ DATE _____

KUFIRI Eduart Biloshmi

NIPT:_____

NENSHKRIMI/VULA _____

REALIZOI PER ASHK

SPECIALISTI _____

DVASHK _____

NENSHKRIMI _____

KONFIRMOI

PERGJEGJESI/DREJTORI Emiliano Lulë

NENSHKRIMI / VULA

TEKNOLOGJIA E MATJEVE:_____

Kode per teknologjine e matjeve: T-Terren; Z-Zyre; O-Ortofoto; G-GPS; S-Stacion Total; D-Matje Distancash;

PERCAKTIMI KUFIRIT:_____

Kode per percaktimin e kufirit:P-Përfaqësues i Pronarve; K-Kufitarët të Gjithë; KP-Kufitarët Pjesërisht; PB-Përfaqësues Bashkie, HK-Harta Kadastrale;

SHENIME TE VECANTA:

PRONARI/BASHKEPRONARET-DEKLARIM MBI MARREDHENIET ME KUFITARET

EMRI _____

NENSHKRIMI _____

Kode per teknologjine e matjeve dhe percaktimi kufirit: T-Terren; Z-Zyre; O-Ortofoto; G-GPS; S-Stacion Total; D-Matje Distancash; P-Përfaqësues i

PLAN RILEVIMI PER PUNIME KADASTRALE

PRONARI SHTET **DATE** 18/08/2023 **QELLIMI** INVENTARIZIM/REGJISTRIM

VENDNDODHJA

BASHKIA TIRANE **DVASHK/ZVASHK** TIRANA VERI **ZONA KADASTRALE** 8370 **NUMRI PASURISE** 3/73 **INDEX HARTE** TR-L-13

TE DHENAT E PASURISE

LLOJI PASURISE TRUALL **SIP.PASURISE=** 1232.8 m2 **SIPERFAQE GJURMES NDERTIMIT=** 306.8m2 **NUMRI KATEVE**____ **NUMRI PEMEVE**____

X 485567.75 Y 4578087.92 **KORNIZA REFERUESE GJEODEZIKE SHQIPTARE** X 485567.75 Y 4578087.92

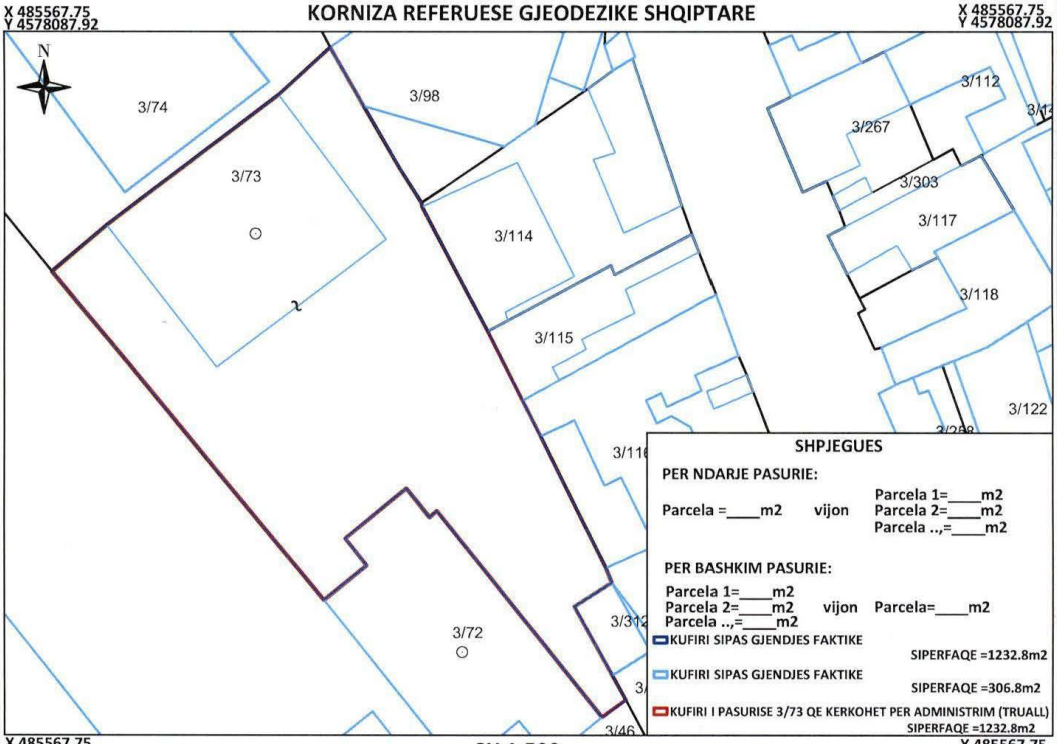

X 485567.75 Y 4578087.92 **SH 1:500** X 485567.75 Y 4578087.92

Nr.	ORIENTIMI	PERDORIMI	TIPI KUFIRIT	KUFITARI	ID/NIPT	SHENIME TE REALIZUESIT
1	VERI			3/74		
2	JUG			3/46;3/312;3/221		
3	LINDJE			3/98;3/114;3/115;3/116;3/312;3/221		
4	PERENDIM			3/46;3/72		

REALIZOI PER SUBJEKT PRIVAT

EMRI:_____

LICENCA: NR._____ DATE _____

KOMPANIA:_____

NIPT:_____

NENSHKRIMI/VULA_____

Eduart Bloshmi — Digitally signed by Eduart Bloshmi Date: 2024.02.15 16:24:56 +02'00'

REALIZOI PER ASHK

SPECIALISTI _____

DVASHK _____

NENSHKRIMI _____

KONFIRMOI

PERGJEGJESI/DREJTORI____

NENSHKRIMI / VULA _____

TEKNOLOGJIA E MATJEVE:_____

Kode per teknologjine e matjeve: T-Terren; Z-Zyre; O-Ortofoto; G-GPS; S-Stacion Total; D-Matje Distancash;

PERCAKTIMI KUFIRIT:_____

Kode per percaktimin e kufirit:P-Përfaqësues i Pronarve; K-Kufitarët të Gjithë; KP-Kufitarët Pjesërisht; PB-Përfaqësues Bashkie, HK-Harta Kadastrale;

SHENIME TE VECANTA:

PRONARI/BASHKEPRONARET-DEKLARIM MBI MARREDHENIET ME KUFITARET

EMRI_____

NENSHKRIMI _____

Kode per teknologjine e matjeve dhe percaktimi kufirit: T-Terren; Z-Zyre; O-Ortofoto; G-GPS; S-Stacion Total; D-Matje Distancash; P-Përfaqësues i Pronarve; K-Kufitarët të Gjithë; KP-Kufitarët Pjesërisht; PB-Përfaqësues Bashkie, HK-Harta Kadastrale

PLAN RILEVIMI PER PUNIME KADASTRALE

PRONARI SHTET **DATE** 18/08/2023 **QELLIMI** INVENTARIZIM/REGJISTRIM

VENDNDODHJA
BASHKIA TIRANE **DVASHK/ZVASHK** TIRANA VERI **ZONA KADASTRALE** 8370 **NUMRI PASURISE** 3/74 **INDEX HARTE** TR-L-13
TE DHENAT E PASURISE
LLOJI PASURISE TRUALL **SIP.PASURISE=** 1586.6 m2 **SIPERFAQE GJURMES NDERTIMIT=** 648.8m2 **NUMRI KATEVE**_____ **NUMRI PEMEVE**_____

X 485526.08
Y 4578146.25

KORNIZA REFERUESE GJEODEZIKE SHQIPTARE

X 485660.49
Y 4578146.25

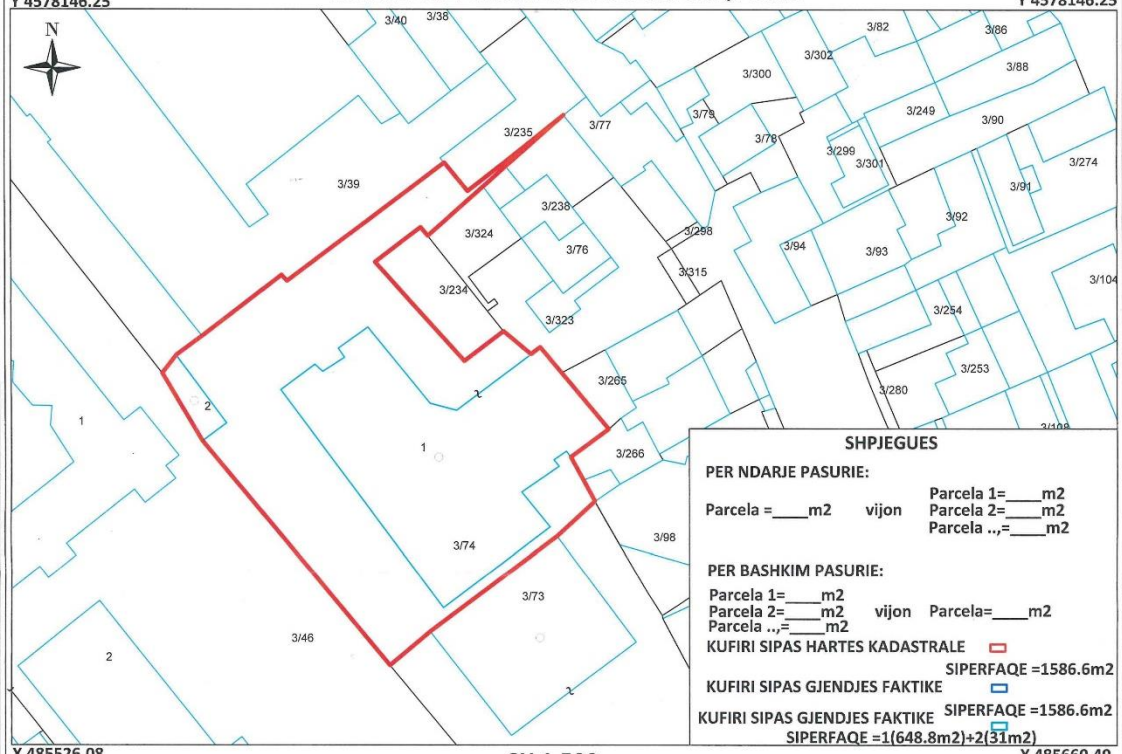

SHPJEGUES

PER NDARJE PASURIE:
Parcela =____m2 vijon Parcela 1=____m2
Parcela 2=____m2
Parcela ..,=____m2

PER BASHKIM PASURIE:
Parcela 1=____m2
Parcela 2=____m2 vijon Parcela=____m2
Parcela ..,=____m2

KUFIRI SIPAS HARTES KADASTRALE SIPERFAQE =1586.6m2
KUFIRI SIPAS GJENDJES FAKTIKE
KUFIRI SIPAS GJENDJES FAKTIKE SIPERFAQE =1586.6m2
SIPERFAQE =1(648.8m2)+2(31m2)

X 485526.08
Y 4578056.96

SH 1:500

X 485660.49
Y 4578056.96

Nr.	ORIENTIMI	PERDORIMI	TIPI KUFIRIT	KUFITARI	ID/NIPT	SHENIME TE REALIZUESIT
1	VERI			3/39;3/235		
2	JUG			3/73		
3	LINDJE			3/77;3/324;3/234;3/323;3/265;3/266		
4	PERENDIM			3/46		

REALIZOI PER SUBJEKT PRIVAT
EMRI: Eduart Biloshmi Digitally signed by Eduart Biloshmi Date: 2023.09.26 21:46:29 +02'00'
LICENCA: NR.
DATE
KOMPANIA:
NIPT:
NENSHKRIMI/VULA

REALIZOI PER ASHK
SPECIALISTI
DVASHK
NENSHKRIMI

KONFIRMOI
PERGJEGJESI/DREJTORI Emiliano Kule
NENSHKRIMI / VULA

TEKNOLOGJIA E MATJEVE:
Kode per teknologjine e matjeve: T-Terren; Z-Zyre; O-Ortofoto; G-GPS; S-Stacion Total; D-Matje Distancash;
PERCAKTIMI KUFIRIT:
Kode per percaktimin e kufirit:P-Përfaqësues i Pronarve; K-Kufitarët të Gjithë; KP-Kufitarët Pjesërisht; PB-Përfaqësues Bashkie, HK-Harta Kadastrale;
SHENIME TE VECANTA:

PRONARI/BASHKEPRONARET-DEKLARIM MBI MARREDHENIET ME KUFITARET
EMRI
NENSHKRIMI

Kode per teknologjine e matjeve dhe percaktimi kufirit: T-Terren; Z-Zyre; O-Ortofoto; G-GPS; S-Stacion Total; D-Matje Distancash; P-Përfaqësues i Pronarve; K-Kufitarët të Gjithë; KP-Kufitarët Pjesërisht; PB-Përfaqësues Bashkie, HK-Harta Kadastrale

3. FORMULAR PER INVENTARIZIMIN E PRONAVE TE PALUAJTSHME SHTETERORE

(Te tipit te pronave qe inventarizohen si klasa te veçanta)

Institucioni: Instituti i nxenesve qe nuk degjojne

Fusha e perdorimit te Prones: Administrate/Arsim

Identifikoi: Edlira Allmuça
Pergjegjes i Financës

Supervizoi: Orjola Idrizi
Drejtor

Aprovoi: Erzen Tola
Sekretar i Pergjithshem

	A		B				C			
Nr. Rend.	Zona Kadastr. Indeksi i Hartes	Nr. Pasurise	Emertesa e Prones Vend ndodhja / Shtrirja Gjeografike	Komponentet perberes te Prones	Adresa/Vend ndodhja e komponenteve perberes	Permasat e Prones ne m^2 ose ml	Funksioni per te cilin perdoret Prona	Institucioni/Enti me pergjegjesi administrative	Institucioni/Enti perdorues Statusi juridik i perdorimit	Te dhena te tjera (Shenime te veçanta)
1	2	3	4	5	6	7	8	9	10	11
1	8370 TR-L-13	3/46	Instituti i nxenesve qe nuk degjojne Rruga "Dibres" Tirane	Truall+Ndertese	Rruga "Dibres" Tirane		Administrate/Arsim	MAS	Instituti i nxenesve qe nuk degjojne	
	8370 TR-L-13	3/46	Instituti i nxenesve qe nuk degjojne Rruga "Dibres" Tirane	Truall	Rruga "Dibres" Tirane	6683	Administrate/Arsim	MAS	Instituti i nxenesve qe nuk degjojne	
	8370 TR-L-13	3/46	Instituti i nxenesve qe nuk degjojne Rruga "Dibres" Tirane	Ndertese	Rruga "Dibres" Tirane	543.1	Mence/Lavanderi	MAS	Instituti i nxenesve qe nuk degjojne	1 Kat
	8370 TR-L-13	3/46	Instituti i nxenesve qe nuk degjojne Rruga "Dibres" Tirane	Ndertese	Rruga "Dibres" Tirane	928.2	Shkolle e mesme/Konvikt	MAS	Instituti i nxenesve qe nuk degjojne	3 Kate
	8370 TR-L-13	3/46	Instituti i nxenesve qe nuk degjojne Rruga "Dibres" Tirane	Ndertese	Rruga "Dibres" Tirane	456.8	Shkolle 9-vjecare	MAS	Instituti i nxenesve qe nuk degjojne	3 Kate
	8370 TR-L-13	3/46	Instituti i nxenesve qe nuk degjojne Rruga "Dibres" Tirane	Ndertese	Rruga "Dibres" Tirane	43.2	Garazh	MAS	Instituti i nxenesve qe nuk degjojne	1 Kat

PLAN RILEVIMI PER PUNIME KADASTRALE

PRONARI SHTET/MINISTRIA E ARSIMIT DHE SPORTIT **DATE** 16/08/2023 **QELLIMI** INVENTARIZIM/REGJISTRIM

VENDNDODHJA

BASHKIA TIRANE **DVASHK/ZVASHK** TIRANA VERI **ZONA KADASTRALE** 8370 **NUMRI PASURISE** 3/46 **INDEX HARTE** TR-L-13

TE DHENAT E PASURISE

LLOJI PASURISE TRUALL **SIP.PASURISE=** 6784.4 **m2** **SIPERFAQE GJURMES NDERTIMIT=**_____**m2** **NUMRI KATEVE**_____ **NUMRI PEMEVE**_____

X 485470.02
Y 4578153.54

KORNIZA REFERUESE GJEODEZIKE SHQIPTARE

X 485731.68
Y 4578153.54

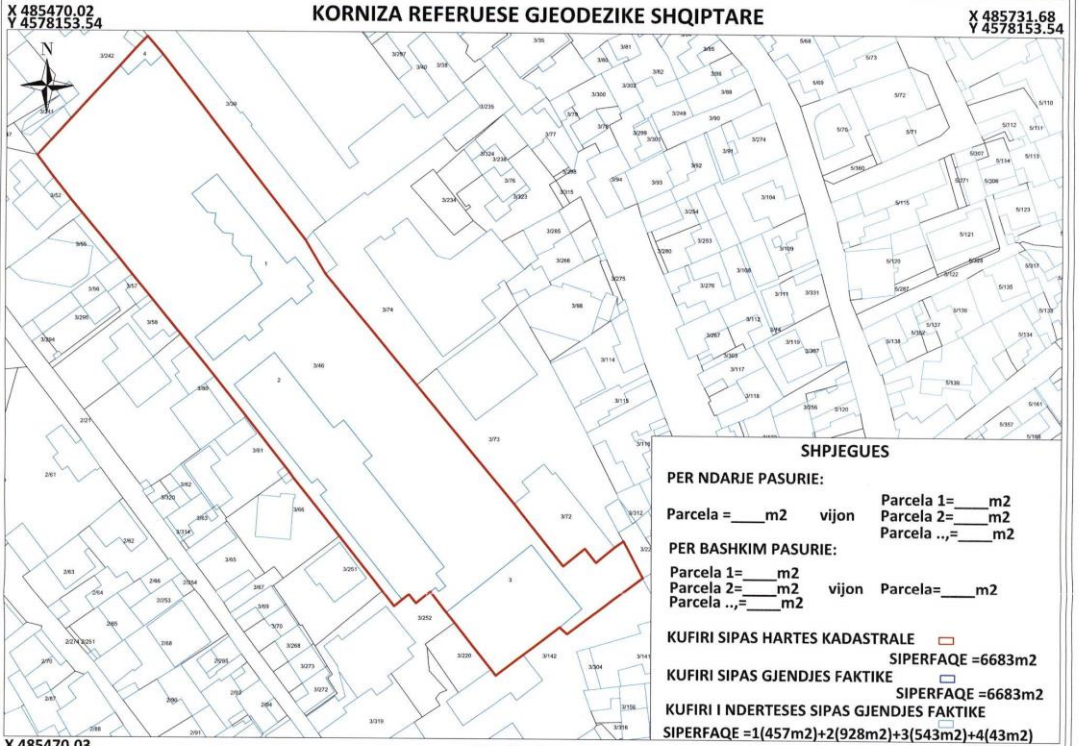

SHPJEGUES

PER NDARJE PASURIE:

Parcela =____m2 vijon Parcela 1=____m2
Parcela 2=____m2
Parcela ..,=____m2

PER BASHKIM PASURIE:

Parcela 1=____m2
Parcela 2=____m2 vijon Parcela=____m2
Parcela ..,=____m2

KUFIRI SIPAS HARTES KADASTRALE
SIPERFAQE =6683m2

KUFIRI SIPAS GJENDJES FAKTIKE
SIPERFAQE =6683m2

KUFIRI I NDERTESES SIPAS GJENDJES FAKTIKE
SIPERFAQE =1(457m2)+2(928m2)+3(543m2)+4(43m2)

X 485470.03
Y 4577979.72

SH 1:500

X 485731.68
Y 4577979.73

Nr.	ORIENTIMI	PERDORIMI	TIPI KUFIRIT	KUFITARI	ID/NIPT	SHENIME TE REALIZUESIT
1	VERI			3/242		
2	JUG			3/142;3/252		
3	LINDJE			3/39;3/74;3/73;3/72;3/221		
4	PERENDIM			3/220;3/252;3/251;3/66;3/61;3/60;3/58;3/57;3/55;3/52		

REALIZOI PER SUBJEKT PRIVAT

EMRI:_____

LICENCA: NR._____ DATE _____

KOMPANIA: Eduart Biloshmi Digitally signed by Eduart Biloshmi Date: 2024.04.04 10:53:38 +02'00'

NIPT:_____

NENSHKRIMI/VULA _____

REALIZOI PER ASHK

SPECIALISTI _____

DVASHK _____

NENSHKRIMI _____

KONFIRMOI

PERGJEGJESI/DREJTORI _____

NENSHKRIMI / VULA _____

TEKNOLOGJIA E MATJEVE:_____

Kode per teknologjine e matjeve: T-Terren; Z-Zyre; O-Ortofoto; G-GPS; S-Stacion Total; D-Matje Distancash;

PERCAKTIMI KUFIRIT:_____

Kode per percaktimin e kufirit:P-Përfaqësues i Pronarve; K-Kufitarët të Gjithë; KP-Kufitarët Pjesërisht; PB-Përfaqësues Bashkie, HK-Harta Kadastrale;

SHENIME TE VECANTA:

PRONARI/BASHKEPRONARET-DEKLARIM MBI MARREDHENIET ME KUFITARET

EMRI Evzen

NENSHKRIMI _____

Kode per teknologjine e matjeve dhe percaktimi kufirit: T-Terren; Z-Zyre; O-Ortofoto; G-GPS; S-Stacion Total; D-Matje Distancash; P-Përfaqësues i Pronarve; K-Kufitarët të Gjithë; KP-Kufitarët Pjesërisht; PB-Përfaqësues Bashkie, HK-Harta Kadastrale

1. FORMULAR PER INVENTARIZIMIN E PRONAVE TE PALUAJTSHME SHTETERORE

(Per inventarizimin e pronave te veçanta)

nstitucioni: Ministria e Arsimit dhe Sportit

usha e perdorimit te Prones: Administrate

Identifikoi: Edi Myrto
Specialist Finance

Supervizoi: Ferit Jashari
Drejtor i ZVA Permet-Kelcyre

Aprovoi: Erzen Tola
Sekretar i Pergjithshem

	A			B			C			
Nr. Rend.	Zona Kadastr. & Indeksi i Hartes	Nr. Pasurise	Lloji i Prones	Emri i Prones Adresa	Sip. Totale e Prones (m2)	Nga Sip. Totale: Sa Ndertese (m2)	Funksioni per te cilin perdoret Prona	Institucioni / Enti me pergjegjesi administrative	Institucioni / Enti perdorues Statusi juridik i perdorimit	Te dhena te tjera (Shenime te veçanta)
1	2	3	4	5	6	7	8	9	10	11
1	2917 PR-E-3	6/73	Truall	Zyra Vendore e Arsimit Parauniversitar Permet-Kelcyre Rruga "Kamber Benja" Permet	410	-	Administrate	MAS	Zyra Vendore e Arsimit Parauniversitar Permet-Kelcyre	
2	2917 PR-E-3	6/74	Truall+Ndertese	Zyra Vendore e Arsimit Parauniversitar Permet-Kelcyre Rruga "Kamber Benja" Permet	136	136	Administrate	MAS	Zyra Vendore e Arsimit Parauniversitar Permet-Kelcyre	2 Kate
3	2917 PR-D-3	5/39	Truall+Ndertese	Zyra Vendore e Arsimit Parauniversitar Permet-Kelcyre Rruga "Kamber Benja" Permet	1562	306	Magazine	MAS	Zyra Vendore e Arsimit Parauniversitar Permet-Kelcyre	1 Kat

PLAN RILEVIMI PER PUNIME KADASTRALE

PRONARI SHTET **DATE** 21/08/2023 **QELLIMI** INVENTARIZIM/REGJISTRIM

VENDNDODHJA

BASHKIA PERMET **DVASHK/ZVASHK** PERMET **ZONA KADASTRALE** 2917 **NUMRI PASURISE** 6/73 **INDEX HARTE** PR-E-3

TE DHENAT E PASURISE

LLOJI PASURISE TRUALL **SIP.PASURISE=** 410 m2 **SIPERFAQE GJURMES NDERTIMIT=** ____m2 **NUMRI KATEVE** ____ **NUMRI PEMEVE** ____

X 529864.08 Y 4455996.19 **KORNIZA REFERUESE GJEODEZIKE SHQIPTARE** X 529956.82 Y 4455996.19

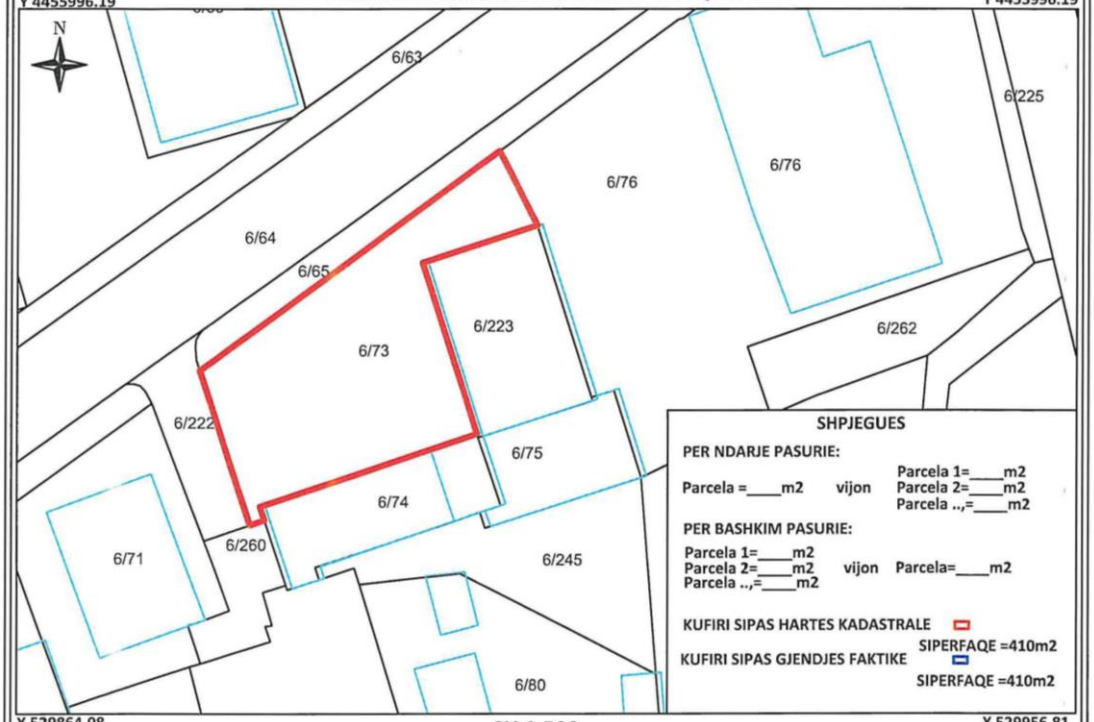

X 529864.08 Y 4455934.59 **SH 1:500** X 529956.81 Y 4455934.59

Nr.	ORIENTIMI	PERDORIMI	TIPI KUFIRIT	KUFITARI	ID/NIPT	SHENIME TE REALIZUESIT
1	VERI			6/65		
2	JUG			6/260;6/74;6/223		
3	LINDJE			6/76;6/223		
4	PERENDIM			6/222		

REALIZOI PER SUBJEKT PRIVAT

EMRI: Eduart Bllashmi Digitally signed by Eduart Bllashmi Date: 2024.08.26 21:42:03 +02'00'

LICENCA. NR. ____ DATE ____

NIPT: ____

NENSHKRIMI/VULA ____

REALIZOI PER ASHK

SPECIALISTI ____

DVASHK ____

NENSHKRIMI ____

KONFIRMOI

PERGJEGJESI/DREJTORI ____

NENSHKRIMI / VULA ____

TEKNOLOGJIA E MATJEVE: ____

Kode per teknologjine e matjeve: T-Terren; Z-Zyre; O-Ortofoto; G-GPS; S-Stacion Total; D-Matje Distancash;

PERCAKTIMI KUFIRIT: ____

Kode per percaktimin e kufirit:P-Përfaqësues i Pronarve; K-Kufitarët të Gjithë; KP-Kufitarët Pjesërisht; PB-Përfaqësues Bashkie, HK-Harta Kadastrale;

SHENIME TE VECANTA:

PRONARI/BASHKEPRONARET-DEKLARIM MBI MARREDHENIET ME KUFITARET

EMRI ____

NENSHKRIMI ____

Kode per teknologjine e matjeve dhe percaktimi kufirit: T-Terren; Z-Zyre; O-Ortofoto; G-GPS; S-Stacion Total; D-Matje Distancash; P-Përfaqësues i Pronarve; K-Kufitarët të Gjithë; KP-Kufitarët Pjesërisht; PB-Përfaqësues Bashkie, HK-Harta Kadastrale

PLAN RILEVIMI PER PUNIME KADASTRALE

PRONARI SHTET **DATE** 21/08/2023 **QELLIMI** INVENTARIZIM/REGJISTRIM

VENDNDODHJA

BASHKIA PERMET DVASHK/ZVASHK PERMET ZONA KADASTRALE 2917 NUMRI PASURISE 6/74 INDEX HARTE PR-E-3

TE DHENAT E PASURISE

LLOJI PASURISE TRUALL SIP.PASURISE= 136 m2 SIPERFAQE GJURMES NDERTIMIT= 135 m2 NUMRI KATEVE____ NUMRI PEMEVE____

X 529864.08 Y 4455996.19 **KORNIZA REFERUESE GJEODEZIKE SHQIPTARE** X 529956.82 Y 4455996.19

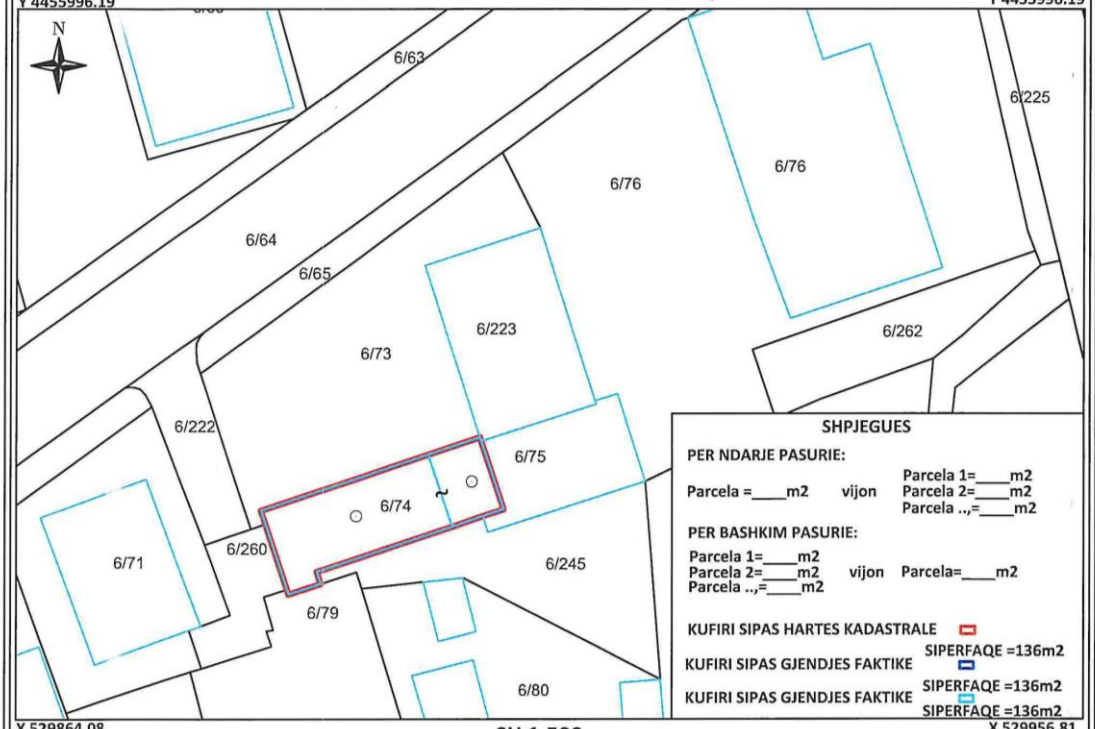

X 529864.08 Y 4455934.59 **SH 1:500** X 529956.81 Y 4455934.59

Nr.	ORIENTIMI	PERDORIMI	TIPI KUFIRIT	KUFITARI	ID/NIPT	SHENIME TE REALIZUESIT
1	VERI			6/73		
2	JUG			6/245;6/79		
3	LINDJE			6/75		
4	PERENDIM			6/260		

REALIZOI PER SUBJEKT PRIVAT

EMRI: Eduart Blloshmi Digitally signed by Eduart Blloshmi Date: 2023.09.26 21:42:37 +02'00'

LICENCA: NR.____ DATE ____

KOMPANIA:____

NIPT:____

NENSHKRIMI/VULA ____

REALIZOI PER ASHK

SPECIALISTI ____

DVASHK ____

NENSHKRIMI ____

KONFIRMOI

PERGJEGJESI/DREJTORI Ferit Zakari

NENSHKRIMI / VULA

TEKNOLOGJIA E MATJEVE:____

Kode per teknologjine e matjeve: T-Terren; Z-Zyre; O-Ortofoto; G-GPS; S-Stacion Total; D-Matje Distancash;

PERCAKTIMI KUFIRIT:____

Kode per percaktimin e kufirit:P-Përfaqësues i Pronarve; K-Kufitarët të Gjithë; KP-Kufitarët Pjesërisht; PB-Përfaqësues Bashkie, HK-Harta Kadastrale;

SHENIME TE VECANTA:

PRONARI/BASHKEPRONARET-DEKLARIM MBI MARREDHENIET ME KUFITARET

EMRI Erzeba

NENSHKRIMI

Kode per teknologjine e matjeve dhe percaktimi kufirit: T-Terren; Z-Zyre; O-Ortofoto; G-GPS; S-Stacion Total; D-Matje Distancash; P-Përfaqësues i Pronarve; K-Kufitarët të Gjithë; KP-Kufitarët Pjesërisht; PB-Përfaqësues Bashkie, HK-Harta Kadastrale

PLAN RILEVIMI PER PUNIME KADASTRALE

PRONARI SHTET **DATE** 21/08/2023 **QELLIMI** INVENTARIZIM/REGJISTRIM

VENDNDODHJA

BASHKIA PERMET DVASHK/ZVASHK PERMET ZONA KADASTRALE 2917 NUMRI PASURISE 5/39 INDEX HARTE PR-D-3

TE DHENAT E PASURISE

LLOJI PASURISE TRUALL SIP.PASURISE= 1562 m2 SIPERFAQE GJURMES NDERTIMIT= 306 m2 NUMRI KATEVE____ NUMRI PEMEVE____

X 529774.70 Y 4456288.63 **KORNIZA REFERUESE GJEODEZIKE SHQIPTARE** X 529867.44 Y 4456288.63

SHPJEGUES

PER NDARJE PASURIE:

Parcela =____m2 vijon Parcela 1=____m2 Parcela 2=____m2 Parcela ..,=____m2

PER BASHKIM PASURIE:

Parcela 1=____m2 Parcela 2=____m2 Parcela ..,=____m2 vijon Parcela=____m2

KUFIRI SIPAS HARTES KADASTRALE SIPERFAQE =1562m2

KUFIRI SIPAS GJENDJES FAKTIKE SIPERFAQE =1562m2

KUFIRI I NDERTESES SIPAS GJENDJES FAKTIKE SIPERFAQE =306m2

X 529774.70 Y 4456227.03 **SH 1:500** X 529867.44 Y 4456227.03

Nr.	ORIENTIMI	PERDORIMI	TIPI KUFIRIT	KUFITARI	ID/NIPT	SHENIME TE REALIZUESIT
1	VERI			5/161;5/7		
2	JUG			5/33		
3	LINDJE			5/12		
4	PERENDIM			5/186;5/33		

REALIZOI PER SUBJEKT PRIVAT

EMRI: Eduart Biloshmi Digitally signed by Eduart Biloshmi Date: 2023.09.26 21:41:30 +02'00'

LICENCA: NR._____ DATE _____

KOMPANIA:_____

NIPT:_____

NENSHKRIMI/VULA _____

REALIZOI PER ASHK

SPECIALISTI _____

DVASHK _____

NENSHKRIMI _____

KONFIRMOI

PERGJEGJESI/DREJTORI Fent Toplori

NENSHKRIMI / VULA

TEKNOLOGJIA E MATJEVE:_____

Kode per teknologjine e matjeve: T-Terren; Z-Zyre; O-Ortofoto; G-GPS; S-Stacion Total; D-Matje Distancash;

PERCAKTIMI KUFIRIT:_____

Kode per percaktimin e kufirit:P-Përfaqësues i Pronarve; K-Kufitarët të Gjithë; KP-Kufitarët Pjesërisht; PB-Përfaqësues Bashkie, HK-Harta Kadastrale;

SHENIME TE VECANTA:

PRONARI/BASHKEPRONARET-DEKLARIM MBI MARREDHENIET ME KUFITARET

EMRI

NENSHKRIMI

Kode per teknologjine e matjeve dhe percaktimi kufirit: T-Terren; Z-Zyre; O-Ortofoto; G-GPS; S-Stacion Total; D-Matje Distancash; P-Përfaqësues i Pronarve; K-Kufitarët të Gjithë; KP-Kufitarët Pjesërisht; PB-Përfaqësues Bashkie, HK-Harta Kadastrale

1. FORMULAR PER INVENTARIZIMIN E PRONAVE TE PALUAJTSHME SHTETERORE

(Per inventarizimin e pronave te veçanta)

nstitucioni: Ministria e Arsimit dhe Sportit

Fusha e perdorimit te Prones: Administrate

Identifikoi: Suzana Verbaj
Specialist Finance

Supervizoi: Etilda Dishaj
Drejtor i ZVA Mallakaster

Aprovoi: Erzen Tola
Sekretar i Pergjithshem

	A			B			C			
Nr. Rend.	Zona Kadastr. & Indeksi i Hartes	Nr. Pasurise	Lloji i Prones	Emri i Prones Adresa	Sip. Totale e Prones (m2)	Nga Sip. Totale: Sa Ndertese (m2)	Funksioni per te cilin perdoret Prona	Institucioni / Enti me pergjegjesi administrative	Institucioni / Enti perdorues Statusi juridik i perdorimit	Te dhena te tjera (Shenime te veçanta)
1	2	3	4	5	6	7	8	9	10	11
1	1090 BA-G-3	6/2	Truall+Ndertese	Zyra Vendore e Arsimit Parauniversitar Mallakaster Rruga "Arshi Bregasi" Mallakaster	688	150	Administrate	MAS	Zyra Vendore e Arsimit Parauniversitar Mallakaster	2 Kate

PLAN RILEVIMI PER PUNIME KADASTRALE

PRONARI SHTET **DATE** 21/08/2023 **QELLIMI** INVENTARIZIM/REGJISTRIM

VENDNDODHJA

BASHKIA MALLAKASTER **DVASHK/ZVASHK** MALLAKASTER **ZONA KADASTRALE** 1090 **NUMRI PASURISE** 6/2 **INDEX HARTE** BA-G-3

TE DHENAT E PASURISE

LLOJI PASURISE TRUALL **SIP.PASURISE=** 1734 m2 **SIPERFAQE GJURMES NDERTIMIT=** 150 m2 **NUMRI KATEVE**_____ **NUMRI PEMEVE**_____

X 477313.64 Y 4495946.34 **KORNIZA REFERUESE GJEODEZIKE SHQIPTARE** X 477446.24 Y 4495946.34

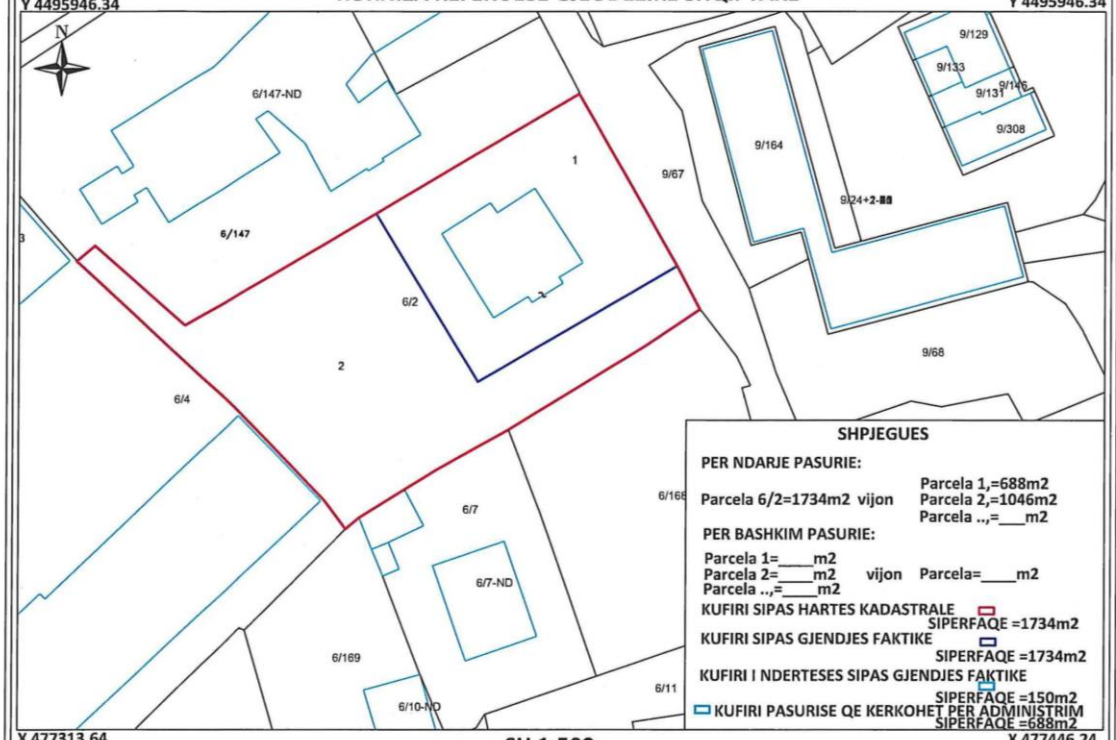

X 477313.64 Y 4495858.25 **SH 1:500** X 477446.24 Y 4495858.25

Nr.	ORIENTIMI	PERDORIMI	TIPI KUFIRIT	KUFITARI	ID/NIPT	SHENIME TE REALIZUESIT
1	VERI			6/147		
2	JUG			6/168;6/169;6/7		
3	LINDJE			9/67		
4	PERENDIM			6/4		

REALIZOI PER SUBJEKT PRIVAT

EMRI: Eduart Biloshmi Digitally signed by Eduart Biloshmi Date: 2023.08.26 21:40:17 +02'00'

LICENCA: NR. _____ **DATE** _____

KOMPANIA:_____

NIPT:_____

NENSHKRIMI/VULA _____

REALIZOI PER ASHK

SPECIALISTI _____

DVASHK _____

NENSHKRIMI _____

KONFIRMOI

PERGJEGJESI/DREJTORI _____

NENSHKRIMI / VULA _____

TEKNOLOGJIA E MATJEVE:_____

Kode per teknologjine e matjeve: T-Terren; Z-Zyre; O-Ortofoto; G-GPS; S-Stacion Total; D-Matje Distancash;

PERCAKTIMI KUFIRIT:_____

Kode per percaktimin e kufirit:P-Përfaqësues i Pronarve; K-Kufitarët të Gjithë; KP-Kufitarët Pjesërisht; PB-Përfaqësues Bashkie, HK-Harta Kadastrale;

SHENIME TE VECANTA:

PRONARI/BASHKEPRONARET-DEKLARIM MBI MARREDHENIET ME KUFITARET

EMRI _____

NENSHKRIMI _____

Kode per teknologjine e matjeve dhe percaktimi kufirit: T-Terren; Z-Zyre; O-Ortofoto; G-GPS; S-Stacion Total; D-Matje Distancash; P-Përfaqësues i Pronarve; K-Kufitarët të Gjithë; KP-Kufitarët Pjesërisht; PB-Përfaqësues Bashkie, HK-Harta Kadastrale

3. FORMULAR PER INVENTARIZIMIN E PRONAVE TE PALUAJTSHME SHTETERORE

(Te tipit te pronave qe inventarizohen si klasa te veçanta)

nstitucioni: Zyra Vendore e Arsimit Parauniversitar Mirdite

Fusha e perdorimit te Prones: Administrate

Identifikoi: Leke Nikolli
Specialist i Sherbimeve
Supervizoi: Renuar Kola
Drejtor i ZVA Mirdite
Aprovoi: Erzen Tola
Sekretar i Pergjithshem

	A		B				C			
Nr. Rend	Zona Kadastr. Indeksi i Hartes	Nr. Pasurise	Emertesa e Prones Vend ndodhja / Shtrirja Gjeografike	Komponentet perberes te Prones	Adresa/Vend ndodhja e komponenteve perberes	Permasat e Prones ne m^2 ose ml	Funksioni per te cilin perdoret Prona	Institucioni/Enti me pergjegjesi administrative	Institucioni/Enti perdorues Statusi juridik i perdorimit	Te dhena te tjera (Shenime te veçanta)
1	2	3	4	5	6	7	8	9	10	11
1	3224 RRE-B-2	3/26	Zyra Vendore e Arsimit Parauniversitar Mirdite Rruga "Shen Vincenso De Pauolo" Mirdite	Truall+Ndertese	Rruga "Shen Vincenso De Pauolo" Mirdite		Administrate	MAS	Zyra Vendore e Arsimit Parauniversitar Mirdite	
	3224 RRE-B-2	3/26	Zyra Vendore e Arsimit Parauniversitar Mirdite Rruga "Shen Vincenso De Pauolo" Mirdite	Truall	Rruga "Shen Vincenso De Pauolo" Mirdite	1315	Administrate	MAS	Zyra Vendore e Arsimit Parauniversitar Mirdite	
	3224 RRE-B-2	3/26	Zyra Vendore e Arsimit Parauniversitar Mirdite Rruga "Shen Vincenso De Pauolo" Mirdite	Ndertese	Rruga "Shen Vincenso De Pauolo" Mirdite	165	Administrate	MAS	Zyra Vendore e Arsimit Parauniversitar Mirdite	1 Kat
	3224 RRE-B-2	3/26	Zyra Vendore e Arsimit Parauniversitar Mirdite Rruga "Shen Vincenso De Pauolo" Mirdite	Ndertese	Rruga "Shen Vincenso De Pauolo" Mirdite	78	Administrate	MAS	Zyra Vendore e Arsimit Parauniversitar Mirdite	1 Kat

PLAN RILEVIMI PER PUNIME KADASTRALE

PRONARI SHTET **DATE** 21/08/2023 **QELLIMI** INVENTARIZIM/REGJISTRIM

VENDNDODHJA

BASHKIA MIRDITE DVASHK/ZVASHK MIRDITE ZONA KADASTRALE 3224 NUMRI PASURISE 3/26 INDEX HARTE RRE-B2

TE DHENAT E PASURISE

LLOJI PASURISE TRUALL SIP.PASURISE= 1454 m2 SIPERFAQE GJURMES NDERTIMIT= 243 m2 NUMRI KATEVE____ NUMRI PEMEVE____

X 489619.58 Y 4626177.74 **KORNIZA REFERUESE GJEODEZIKE SHQIPTARE** X 489712.27 Y 4626177.74

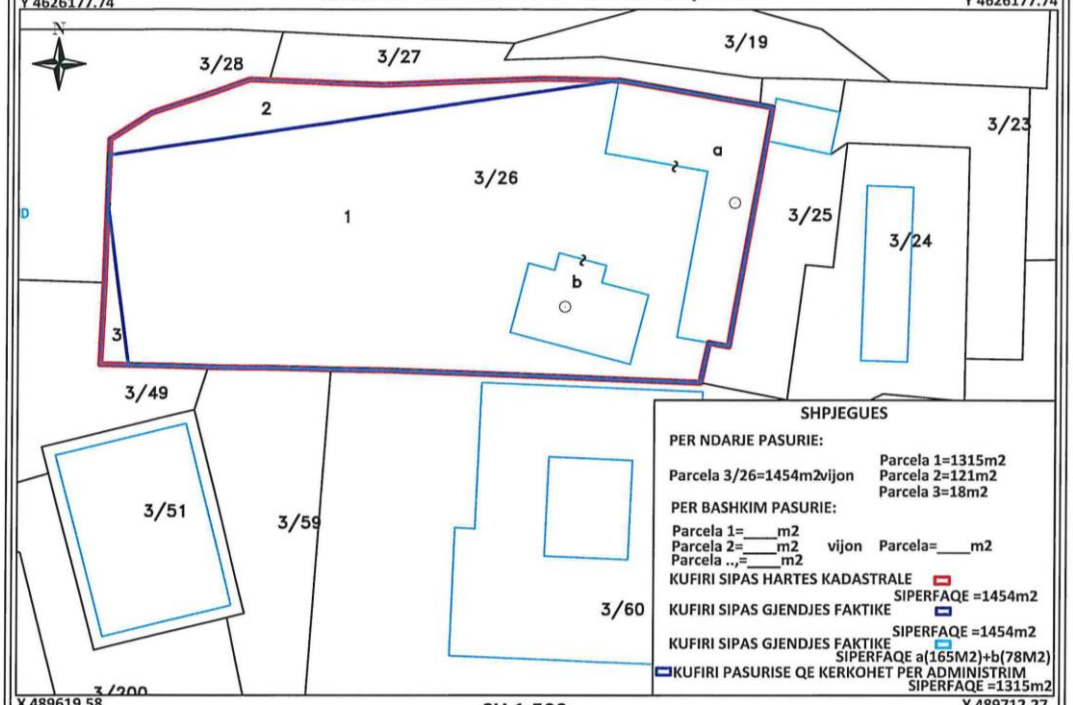

X 489619.58 Y 4626116.17 **SH 1:500** X 489712.27 Y 4626116.17

Nr.	ORIENTIMI	PERDORIMI	TIPI KUFIRIT	KUFITARI	ID/NIPT	SHENIME TE REALIZUESIT
1	VERI			3/27;3/28		
2	JUG			3/49;3/59;3/60		
3	LINDJE			3/25		
4	PERENDIM			3/28;3/49		

REALIZOI PER SUBJEKT PRIVAT

EMRI:_____ LICENCA NR._____ DATE _____

KOMPANIA_____

NIPT:_____

NENSHKRIMI/VULA _____

Digitally signed by Eduart Biloshmi Date: 2024.09.26 21:40:54 +02'00'

Eduart Biloshmi

REALIZOI PER ASHK

SPECIALISTI _____

DVASHK _____

NENSHKRIMI _____

KONFIRMOI

PERGJEGJESI/DREJTORI _____

NENSHKRIMI / VULA _____

TEKNOLOGJIA E MATJEVE:_____

Kode per teknologjine e matjeve: T-Terren; Z-Zyre; O-Ortofoto; G-GPS; S-Stacion Total; D-Matje Distancash;

PERCAKTIMI KUFIRIT:_____

Kode per percaktimin e kufirit:P-Përfaqësues i Pronarve; K-Kufitarët të Gjithë; KP-Kufitarët Pjesërisht; PB-Përfaqësues Bashkie, HK-Harta Kadastrale;

SHENIME TE VECANTA:

PRONARI/BASHKEPRONARET-DEKLARIM MBI MARREDHENIET ME KUFITARET

EMRI_____

NENSHKRIMI_____

Kode per teknologjine e matjeve dhe percaktimi kufirit: T-Terren; Z-Zyre; O-Ortofoto; G-GPS; S-Stacion Total; D-Matje Distancash; P-Përfaqësues i Pronarve; K-Kufitarët te Gjithe; KP-Kufitarët Pjesërisht; PB-Përfaqësues Bashkie, HK-Harta Kadastrale

1. FORMULAR PER INVENTARIZIMIN E PRONAVE TE PALUAJTSHME SHTETERORE

(Per inventarizimin e pronave te veçanta)

Institucioni: Ministria e Arsimit dhe Sportit

Fusha e perdorimit te Prones: Administrate

Identifikoi: Tefta Saja
Specialist Finance

Supervizoi: Flutura Nuka
Drejtor i ZVA Peqin

Aprovoi: Erzen Tola
Sekretar i Pergjithshem

	A			B			C			
Nr. Rend.	Zona Kadastr. & Indeksi i Hartes	Nr. Pasurise	Lloji i Prones	Emri i Prones Adresa	Sip. Totale e Prones (m2)	Nga Sip. Totale: Sa Ndertese (m2)	Funksioni per te cilin perdoret Prona	Institucioni / Enti me pergjegjesi administrative	Institucioni / Enti perdorues Statusi juridik i perdorimit	Te dhena te tjera (Shenime te veçanta)
1	2	3	4	5	6	7	8	9	10	11
1	2908 PE-E-3	12/140	Truall+Ndertese	Zyra Vendore e Arsimit Parauniversitar Peqin Rruga "Ismail Bej Kadiu" Peqin	835	477	Administrate	MAS	Zyra Vendore e Arsimit Parauniversitar Peqin	2 Kate

PLAN RILEVIMI PER PUNIME KADASTRALE

PRONARI SHTET **DATE** 22/08/2023 **QELLIMI** INVENTARIZIM/REGJISTRIM

VENDNDODHJA

BASHKIA PEQIN **DVASHK/ZVASHK** PEQIN **ZONA KADASTRALE** 2908 **NUMRI PASURISE** 12/140 **INDEX HARTE** PE-E-3

TE DHENAT E PASURISE

LLOJI PASURISE TRUALL **SIP.PASURISE=** 835 m2 **SIPERFAQE GJURMES NDERTIMIT=** 477 m2 **NUMRI KATEVE**_____ **NUMRI PEMEVE**_____

X 478816.67 Y 4545659.16 **KORNIZA REFERUESE GJEODEZIKE SHQIPTARE** X 478910.71 Y 4545659.16

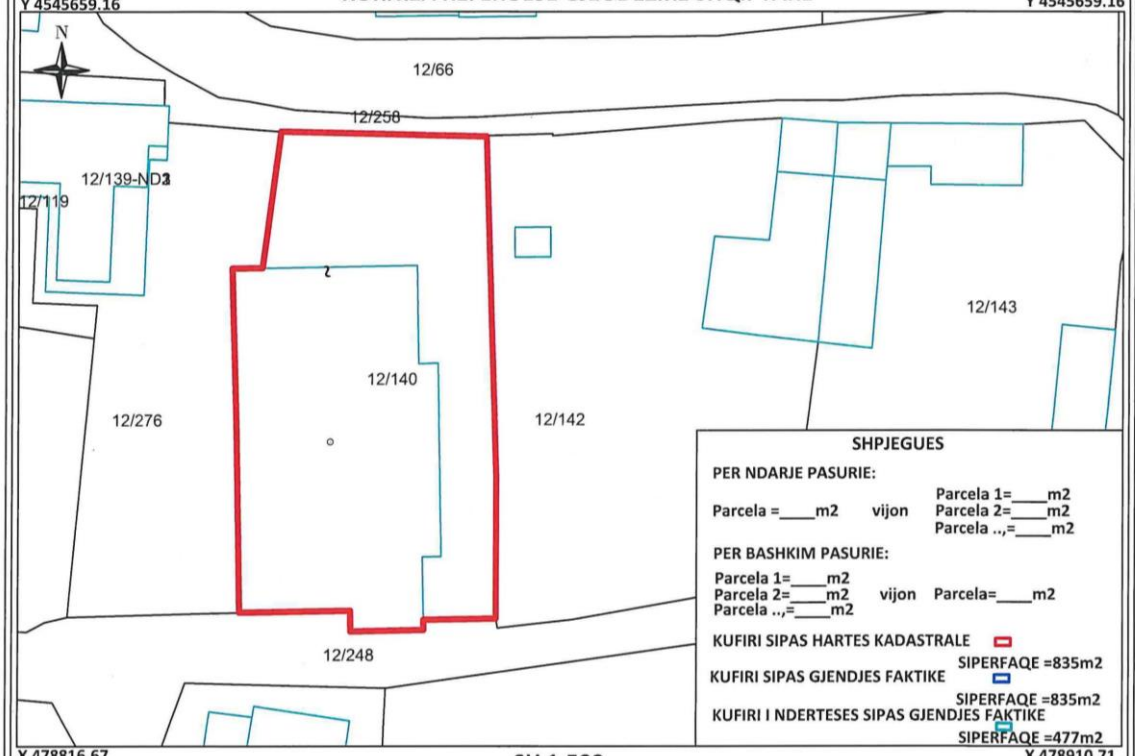

X 478816.67 Y 4545596.69 **SH 1:500** X 478910.71 Y 4545596.69

Nr.	ORIENTIMI	PERDORIMI	TIPI KUFIRIT	KUFITARI	ID/NIPT	SHENIME TE REALIZUESIT
1	VERI			12/258		
2	JUG			12/248		
3	LINDJE			12/142		
4	PERENDIM			12/276		

REALIZOI PER SUBJEKT PRIVAT

EMRI:_____

LICENCA: NR._____ DATE _____

KOMPANIA_____

NIPT:_____

NENSHKRIMI/VULA _____

Eduart Biloshmi

Digitally signed by Eduart Biloshmi
Date: 2023.09.26 21:39:43 +02'00'

REALIZOI PER ASHK

SPECIALISTI _____

DVASHK _____

NENSHKRIMI _____

KONFIRMOI

PERGJEGJESI/DREJTORI _____

NENSHKRIMI / VULA _____

TEKNOLOGJIA E MATJEVE:_____

Kode per teknologjine e matjeve: T-Terren; Z-Zyre; O-Ortofoto; G-GPS; S-Stacion Total; D-Matje Distancash;

PERCAKTIMI KUFIRIT:_____

Kode per percaktimin e kufirit:P-Përfaqësues i Pronarve; K-Kufitarët të Gjithë; KP-Kufitarët Pjesërisht; PB-Përfaqësues Bashkie, HK-Harta Kadastrale;

SHENIME TE VECANTA:

PRONARI/BASHKEPRONARET-DEKLARIM MBI MARREDHENIET ME KUFITARET

EMRI Evion Tola

NENSHKRIMI _____

Kode per teknologjine e matjeve dhe percaktimi kufirit: T-Terren; Z-Zyre; O-Ortofoto; G-GPS; S-Stacion Total; D-Matje Distancash; P-Përfaqësues i Pronarve; K-Kufitarët të Gjithë; KP-Kufitarët Pjesërisht; PB-Përfaqësues Bashkie, HK-Harta Kadastrale

1. FORMULAR PER INVENTARIZIMIN E PRONAVE TE PALUAJTSHME SHTETERORE

(Per inventarizimin e pronave te veçanta)

Institucioni: Zyra Vendore e Arsimit Parauniversitar Devoll

Fusha e perdorimit te Prones: Administrate

Identifikoi: Mirela Nushi, Specialist Fin

Supervizoi: Imelda Çuçka, Drejtor i ZVA Devo

Aprovoi: Erzen Tola, Sekretar i Pergjithshem

	A			B			C			
Nr. Rend.	Zona Kadastr. & Indeksi i Hartes	Nr. Pasurise	Lloji i Prones	Emri i Prones Adresa	Sip. Totale e Prones (m2)	Nga Sip. Totale Sa Ndertese (m2)	Funksioni per te cilin perdoret Prona	Institucioni / Enti me pergjegjesi administrative	Institucioni / Enti perdorues Statusi juridik i perdoruesit	Te dhena te tjera (Shenime te veçanta)
1	2	3	4	5	6	7	8	9	10	11
1	1187 BI-J-5	5/42	Truall+Ndertese	Zyra Vendore e Arsimit Parauniversitar Devoll Rruga "Deshmoret e Devollit"	871	137.5	Administrate	MAS	Zyra Vendore e Arsimit Parauniversitar Devoll	2 Kate

PLAN RILEVIMI PER PUNIME KADASTRALE

PRONARI SHTET **DATE** 06/09/2023 **QELLIMI** INVENTARIZIM/REGJISTRIM

VENDNDODHJA

BASHKIA DEVOLL **DVASHK/ZVASHK** DEVOLL **ZONA KADASTRALE** 1187 **NUMRI PASURISE** 5/42 **INDEX HARTE** BI-J-5

TE DHENAT E PASURISE

LLOJI PASURISE TRUALL **SIP.PASURISE=** 983 m2 **SIPERFAQE GJURMES NDERTIMIT=** 144 m2 **NUMRI KATEVE**____ **NUMRI PEMEVE**____

X 583385.5 Y 4499048.3 **KORNIZA REFERUESE GJEODEZIKE SHQIPTARE** X 583479.5 Y 4499048.3

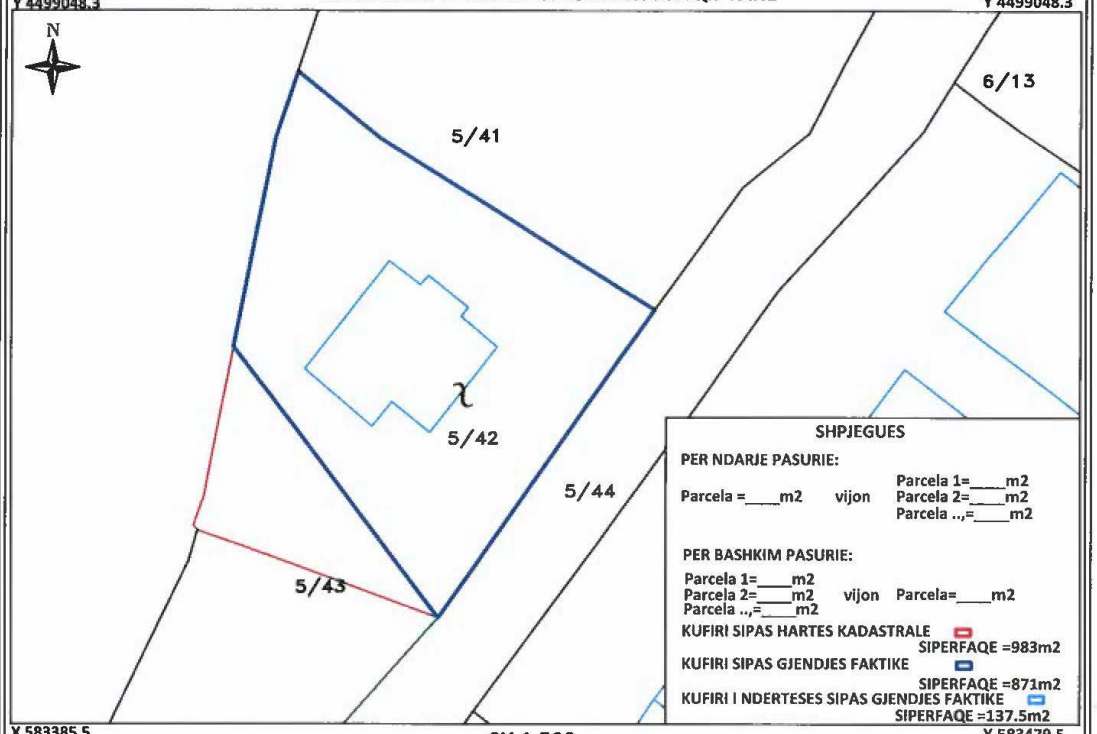

X 583385.5 Y 4498985.9 **SH 1:500** X 583479.5 Y 4498985.9

Nr.	ORIENTIMI	PERDORIMI	TIPI KUFIRIT	KUFITARI	ID/NIPT	SHENIME TE REALIZUESIT
1	VERI			5/41		
2	JUG			5/43		
3	LINDJE			5/44		
4	PERENDIM					

REALIZOI PER SUBJEKT PRIVAT

EMRI: Eduart Billoshmi Eduart Billoshmi Digitally signed by Eduart Billoshmi Date: 2023.11.07 21:27:53 +02'00'

MBIEMRI: **DATE** _____

KOMPANIA:_____

NIPT:_____

NENSHKRIMI/VULA _____

REALIZOI PER ASHK

SPECIALISTI _____

DVASHK _____

NENSHKRIMI _____

KONFIRMOI

PERGJEGJESI/DREJTORI Imelda Cuku **NENSHKRIMI** _____

NENSHKRIMI / VULA _____

TEKNOLOGJIA E MATJEVE:_____

Kode per teknologjine e matjeve: T-Terren; Z-Zyre; O-Ortofoto; G-GPS; S-Stacion Total; D-Matje Distancash;

PERCAKTIMI KUFIRIT:_____

Kode per percaktimin e kufirit:P-Përfaqësues I Pronarve; K-Kufitarët të Gjithë; KP-Kufitarët Pjesërisht; PB-Përfaqësues Bashkie, HK-Harta Kadastrale;

SHENIME TE VECANTA:

PRONARI/BASHKEPRONARET-DEKLARIM MBI MARREDHENIET ME KUFITARET

EMRI Ermen Teta **NENSHKRIMI** _____

Kode per teknologjine e matjeve dhe percaktimi kufirit: T-Terren; Z-Zyre; O-Ortofoto; G-GPS; S-Stacion Total; D-Matje Distancash; P-Përfaqësues i Pronarve; K-Kufitarët të Gjithë; KP-Kufitarët Pjesërisht; PB-Përfaqësues Bashkie, HK-Harta Kadastrale

1. FORMULAR PER INVENTARIZIMIN E PRONAVE TE PALUAJTSHME SHTETERORE

(Per inventarizimin e pronave te veçanta)

Institucion: Zyra Vendore e Arsimit Parauniversitar Gjirokaster-Libohove

Fusha e perdorimit te Prones: Administrate

Identifikoi: [redacted]

Supervizoi: Albana Hasanaj
Drejtor ZVAP Gjirokaster-Libohove

Aprovoi: Erzen Tola
Sekretar i Pergjithshem

Nr. Rend.	A			B			C			
	Zona Kadastr. & Indeksi i Hartes	Nr. Pasurise	Lloji i Prones	Emri i Prones Adresa	Sip. Totale e Prones (m2)	Nga Sip. Totale: Sa Ndertese (m2)	Funksioni per te cilin perdoret Prona	Institucioni / Enti me pergjegjesi administrative	Institucioni / Enti Operdorues Statusi juridik i perdorimit	Te dhena te tjera (Shenime te veçanta)
1	2	3	4	5	6	7	8	9	10	11
1	8542 GJ-I-7	3/172	Truall+Ndertese	Zyra Vendore e Arsimit Parauniversitar Gjirokaster-Libohove Rruga "Alqi Kondi" Gjirokaster	523	293	Administrate	MAS	Zyra Vendore e Arsimit Parauniversitar Gjirokaster-Libohove	2 Kate

PLAN RILEVIMI PER PUNIME KADASTRALE

PRONARI SHTET/MINISTRIA E ARSIMIT DHE SPORTIT **DATE** 06/09/2023 **QELLIMI** INVENTARIZIM/REGJISTRIM

VENDNDODHJA

BASHKIA GJIROKASTER **DVASHK/ZVASHK** GJIROKASTER **ZONA KADASTRALE** 8542 **NUMRI PASURISE** 3/172 **INDEX HARTE** GJ-I-7

TE DHENAT E PASURISE

LLOJI PASURISE TRUALL **SIP.PASURISE=** 523m2 **SIPERFAQE GJURMES NDERTIMIT=**_____m2 **NUMRI KATEVE**_____ **NUMRI PEMEVE**_____

X 511891.5 Y 4438074.07 **KORNIZA REFERUESE GJEODEZIKE SHQIPTARE** X 511984.2 Y 4438074.07

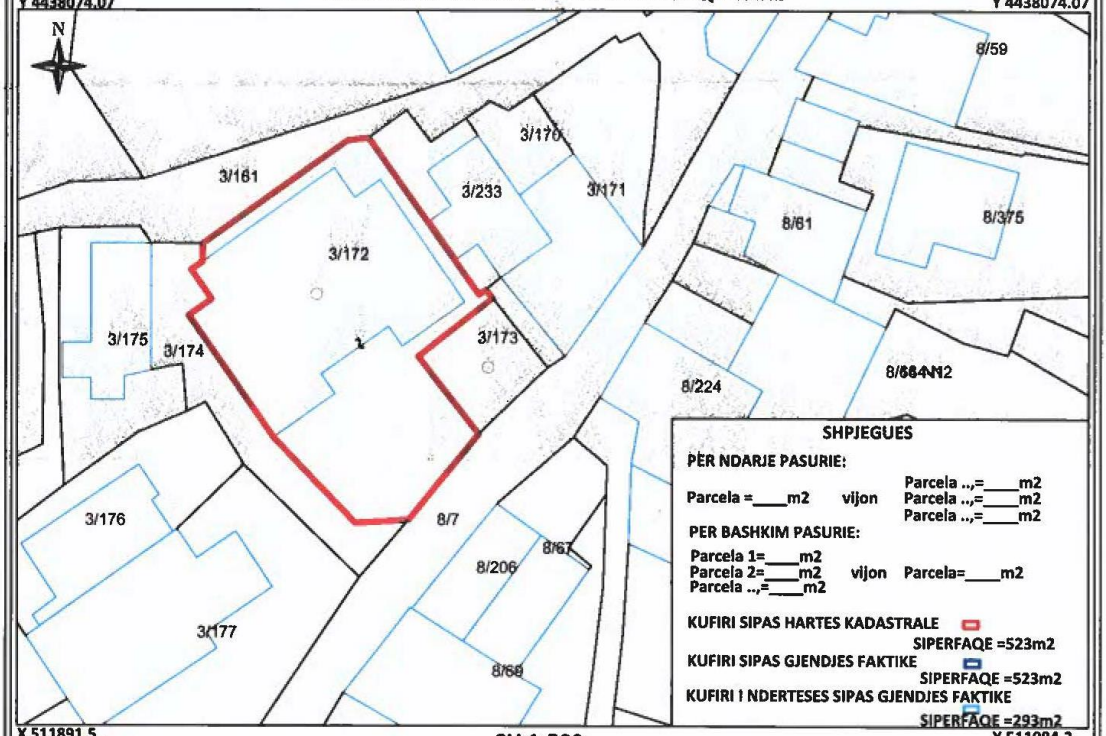

X 511891.5 Y 4438012.5 **SH 1:500** X 511984.2 Y 4438012.5

Nr.	ORIENTIMI	PERDORIMI	TIPI KUFIRIT	KUFITARI	ID/NIPT	SHENIME TE REALIZUESIT
1	VERI			3/161		
2	JUG			8/7;3/173		
3	LINDJE			3/233;3/173		
4	PERENDIM			3/174		

REALIZOI PER SUBJEKT PRIVAT

EMRI: Eduart Billoshmi Digitally signed by Eduart Billoshmi Date: 2023.11.07 21:28:26 +02'00'

MBIEMRI: _____ DATE: _____

KOMPANIA: _____

NIPT: _____

NENSHKRIMI/VULA _____

REALIZOI PER ASHK

SPECIALISTI _____

DVASHK _____

NENSHKRIMI _____

KONFIRMOI

PERGJEGJESI/DREJTORI _____ DATE _____

NENSHKRIMI / VULA _____

TEKNOLOGJIA E MATJEVE:_____

Kode per teknologjine e matjeve: T-Terren; Z-Zyre; O-Ortofoto; G-GPS; S-Stacion Total; D-Matje Distancash;

PERCAKTIMI KUFIRIT:_____

Kode per percaktimin e kufirit:P-Përfaqësues i Pronarve; K-Kufitarët të Gjithë; KP-Kufitarët Pjesërisht; PB-Përfaqësues Bashkie, HK-Harta Kadastrale;

SHENIME TE VECANTA:

PRONARI/BASHKEPRONARET-DEKLARIM MBI MARREDHENIET ME KUFITARET

EMRI Eduart

NENSHKRIMI _____

Kode per teknologjine e matjeve: T-Terren; Z-Zyre; O-Ortofoto; G-GPS; S-Stacion Total; D-Matje Distancash; P-Përfaqësues i Pronarve; K-Kufitarët të Gjithë; KP-Kufitarët Pjesërisht; PB-Përfaqësues Bashkie, HK-Harta Kadastrale

1. FORMULAR PER INVENTARIZIMIN E PRONAVE TE PALUAJTSHME SHTETERORE

(Per inventarizimin e pronave te veçanta)

Institucioni: Zyra Vendore e Arsimit Parauniversitar Kavaje

Fusha e perdorimit te Prones: Administrate

Identifikoi: Brunilda Menga
Pergjegjes Finance

Supervizoi: Rovena Xeka
Drejtor

Aprovoi: Erzen Tola
Sekretar i Perrgjithshem

	A			B			C			
Nr. Rend.	Zona Kadastr. & Indeksi i Hartes	Nr. Pasurise	Lloji i Prones	Emri i Prones Adresa	Sip. Totale e Prones (m2)	Nga Sip. Totale: Sa Ndertese (m2)	Funksioni per te cilin perdoret Prona	Institucioni i Enti me pergjegjesi administrative	Institucioni i Enti perdorues Statusi juridik i perdorimit	Te dhena te tjera (Shenime te veçanta)
1	2	3	4	5	6	7	8	9	10	11
1	8552 KJ-H-3	4/1018	Truall	Zyra Vendore e Arsimit Parauniversitar Kavaje Rruga "Mojsive" Kavaje	107.8	92.2	Administrate	MAS	Zyra Vendore e Arsimit Parauniversitar Kavaje	2 kate

PLAN RILEVIMI PER PUNIME KADASTRALE

PRONARI SHTET **DATE** 20/10/2023 **QELLIMI** INVENTARIZIM/REGJISTRIM

VENDNDODHJA

BASHKIA KAVAJE **DVASHK/DVASHK** KAVAJE **ZONA KADASTRALE** 8552 **NUMRI PASURISE** 4/1018 **INDEX HARTE** KJ-H- 3

TE DHENAT E PASURISE

LLOJI PASURISE TRUALL **SIP.PASURISE=**116,1 **m2** **SIPERFAQE GJURMES NDERTIMIT=**116,1 **m2** **NUMRI KATEVE**____ **NUMRI PEMEVE**____

X 462908 Y 4561244 **KORNIZA REFERUESE GJEODEZIKE SHQIPTARE** X 463001 Y 4561244

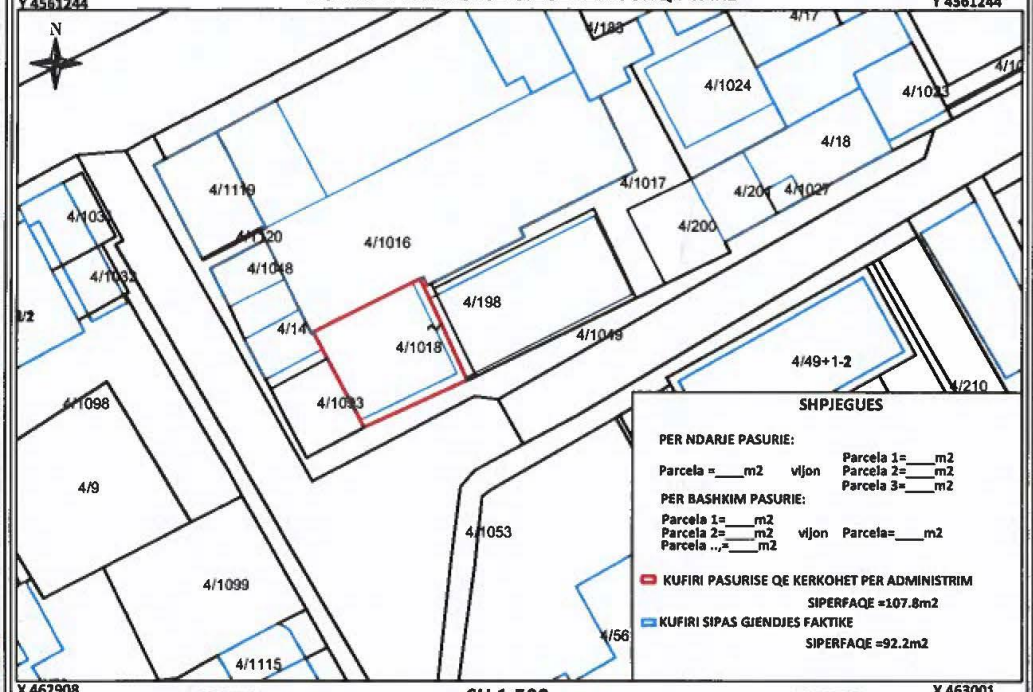

X 462908 Y 4561183 **SH 1:500** X 463001 Y 4561183

Nr.	ORIENTIMI	PERDORIMI	TIPI KUFIRIT	KUFITARI	ID/NIPT	SHENIME TE REALIZUESIT
1	VERI			4/1016		
2	JUG			4/1049		
3	LINDJE			4/198		
4	PERENDIM			4/1093		

REALIZOI PER SUBJEKT PRIVAT

EMRI Eduart Bilashmi Digitally signed by Eduart Bilashmi Date: 2023.11.07 21:25:57 +02'00'

LICENCA: NR.____ **DATE**

KOMPANIA:____

NIPT:____

NENSHKRIMI/VULA ____

REALIZOI PER ASHK

SPECIALISTI ____

DVASHK ____

NENSHKRIMI ____

KONFIRMOI

PERGJEGJESI/DREJTORI Pacua Velia

NENSHKRIMI / VULA ____

TEKNOLOGJIA E MATJEVE:____

Kode per teknologjine e matjeve: T-Terren; Z-Zyre; O-Ortofoto; G-GPS; S-Stacion Total; D-Matje Distancash;

PERCAKTIMI KUFIRIT:____

Kode per percaktimin e kufirit:P-Përfaqësues I Pronarve; K-Kufitarët të Gjithë; KP-Kufitarët Pjesërisht; PB-Përfaqësues Bashkie, HK-Harta Kadastrale;

SHENIME TE VECANTA:

PRONARI/BASHKEPRONARET-DEKLARIM MBI MARREDHENIET ME KUFITARET

EMRI Gëzim Tola

NENSHKRIMI ____

Kode per teknologjine e matjeve dhe percaktimi kufirit: T-Terren; Z-Zyre; O-Ortofoto; G-GPS; S-Stacion Total; D-Matje Distancash; P-Përfaqësues I Pronarve; K-Kufitarët të Gjithë; KP-Kufitarët Pjesërisht; PB-Përfaqësues Bashkie; HK-Harta Kadastrale

1. FORMULAR PER INVENTARIZIMIN E PRONAVE TE PALUAJTSHME SHTETERORE

(Per inventarizimin e pronave te veçanta)

Institucioni: Zyra Vendore e Arsimit Parauniversitar Kolonje

Fusha e perdorimit te Prones: Administrate

Identifikoi: Elisaveta Stajo
Specialist Finance

Supervizoi: Vaske Qendro
Drejtor

Aprovoi: Erzen Tola
Sekretar i Pergjithshem

Nr. Rend.	A			B			C			
	Zona Kadastr. & Indeksi i Hartes	Nr. Pasurise	Lloji i Prones	Emri i Prones Adresa	Sip. Totale e Prones (m2)	Nga Sip. Totale: Sa Ndertese (m2)	Funksioni per te cilin perdoret Prona	Institucioni / Enti me pergjegjesi administrative	Institucioni / Enti perdorues Statusi juridik i perdorimit	Te dhena te tjera (Shenime te veçanta)
1	2	3	4	5	6	7	8	9	10	11
1	1594 ER-D-5	3/122	Truall+Ndertese	Zyra Vendore e Arsimit Parauniversitar Kolonje Rruga "20 Tetori" Kolonje	1045	303	Administrate	MAS	Zyra Vendore e Arsimit Parauniversitar Kolonje	2 Kate+Papafingo

PLAN RILEVIMI PER PUNIME KADASTRALE

PRONARI: SHTET **DATE: 27.09.2023** **QELLIMI: INVENTARIZIM/REGJISTRIM**

VENDNDODHJA

BASHKIA: KOLONJE DVASHK/ZVASHK: KOLONJE ZONA KADASTRALE: 1594 NUMRI PASURISE: 3/122 INDEX HARTE: ER; D-5

TE DHENAT E PASURISE

LLOJI PASURISE: TRUALL SIP.PASURISE = 1045.0 m2 SIPERFAQE GJURMES NDERTIMIT =303.0m2 NUMRI KATEVE_____ NUMRI PEMEVE_____

X 558015 Y 4467712 — KORNIZA REFERUESE GJEODEZIKE SHQIPTARE — X 558112 Y 4467712

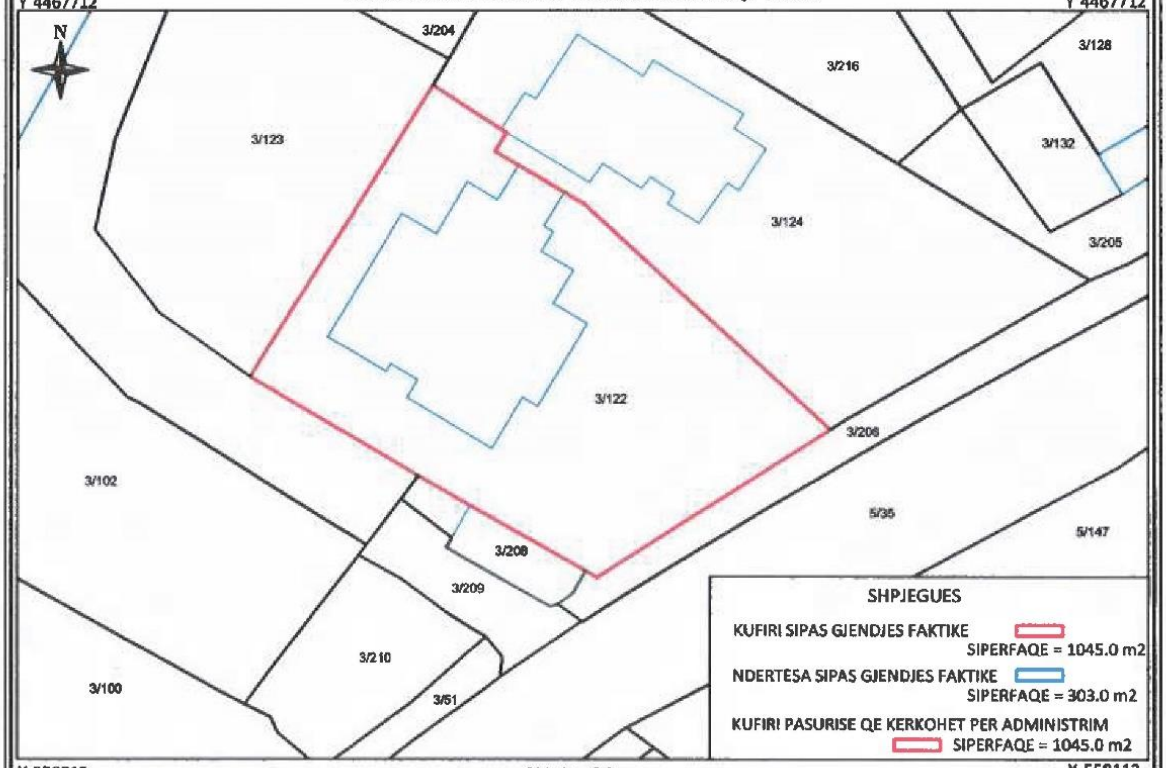

X 558015 Y 4467647 — SH 1:500 — X 558112 Y 4467647

Nr.	ORIENTIMI	PERDORIMI	TIPI KUFIRIT	KUFITARI	ID/NIPT	SHENIME TE REALIZUESIT
1						
2						
3						
4						

REALIZOI PER SUBJEKT PRIVAT

EMRI: Eduart Bloshmi

LICENCE NR.: DATE: Digitally signed by Eduart Bloshmi Date: 2023.11.07 21:28:56 +02'00'

NIPT:

NENSHKRIMI/VULA

REALIZOI PER ASHK

SPECIALISTI

DVASHK

NENSHKRIMI

KONFIRMOI

PERGJEGJESI/DREJTORI

NENSHKRIMI / VULA

TEKNOLOGJIA E MATJEVE:

Kode per teknologjine e matjeve: T-Terren; Z-Zyre; O-Ortofoto; G-GPS; S-Stacion Total; D-Matje Distancash;

PERCAKTIMI KUFIRIT:

Kode per percaktimin e kufirit:P-Përfaqësues i Pronarve; K-Kufitarët të Gjithë; KP-Kufitarët Pjesërisht; PB-Përfaqësues Bashkie, HK-Harta Kadastrale;

SHENIME TE VECANTA:

PRONARI/BASHKEPRONARET DERLARIM MBI MARREDHENIET ME KUFITARET

EMRI Evzen Tolo

NENSHKRIMI

Kode per teknologjine e matjeve dhe percaktimi kufirit: T-Terren; Z-Zyre; O-Ortofoto; G-GPS; S-Stacion Total; D-Matje Distancash; P-Përfaqësues i Pronarve; K-Kufitarët të Gjithë; KP-Kufitarët Pjesërisht; PB-Përfaqësues Bashkie, HK-Harta Kadastrale

1. FORMULAR PER INVENTARIZIMIN E PRONAVE TE PALUAJTSHME SHTETERORE

(Per inventarizimin e Pronave te veçanta)

Institucioni: Zyra Vendore e Arsimit Parauniversitar Lushnje

Fusha e perdorimit te Prones: Administrate

Identifikoi: Denjola Tabaku
Pergjegjes Finance

Supervizoi: Zeniola Hoxha
Drejtor

Aprovoi: Erzen Tola
Sekretar i Pergjithshem

Nr. Rend.	A			B			C			
	Zona Kadastr. & Indeksi i Hartes	Nr. Pasurise	Lloji i Prones	Emri i Prones Adresa	Sip. Totale e Prones (m2)	Nga Sip. Totale: Sa Ndertese (m2)	Funksioni per te cilin perdoret Prona	Institucioni Eshte me pergjegjesi administrative	Institucioni E ku perdoruas Statusi juridik i perdorimit	Te shene te tjera (Shenime te veçanta)
1	2	3	4	5	6	7	8	9	10	11
1	8571 TR-I-7	4/297	Truall+Ndertese	Zyra Vendore e Arsimit Parauniversitar Lushnje Rruga "Qemal Stafa" Lushnje	165	90.94	Administrate	MAS	Zyra Vendore e Arsimit Parauniversitar Lushnje	2 Kate
2	8572 TR-K-6	9/91	Truall+Ndertese	Zyra Vendore e Arsimit Parauniversitar Lushnje Rruga "Qemal Stafa" Lushnje	68.5	68.5	Magazine	MAS	Zyra Vendore e Arsimit Parauniversitar Lushnje	1 Kat

PLAN RILEVIMI PER PUNIME KADASTRALE

PRONARI: SHTET DATE: 27.09.2023 QELLIMI: INVENTARIZIM/REGJISTRIM

VENDNDODHJA

BASHKIA: LUSHNJE DVASHK/ZVASHK: LUSHNJE ZONA KADASTRALE: 8571 NUMRI PASURISE: 4/297 INDEX HARTE: LU; I-7

TE DHENAT E PASURISE

LLOJI PASURISE: TRUALL SIP PASURISE = 165.0 m2 SIPERFAQE GJURMES NDERTIMIT = 90.94 m2 NUMRI KATEVE_____ NUMRI PEMEVE_____

X 475166 Y 4534551 KORNIZA REFERUESE GJEODEZIKE SHQIPTARE X 475264 Y 4534551

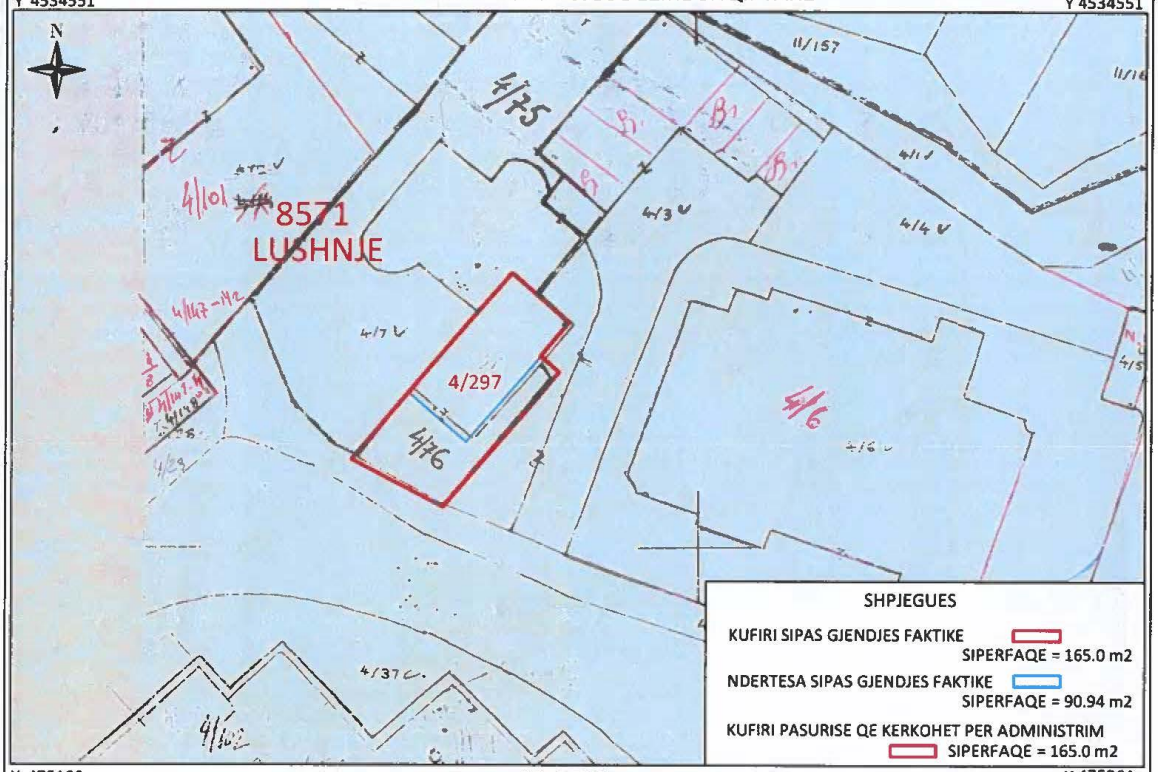

X 475166 Y 4534486 SH 1:500 X 475264 Y 4534486

Nr.	ORIENTIMI	PERDORIMI	TIPI KUFIRIT	KUFITARI	ID/NIPT	SHENIME TE REALIZUESIT
1						
2						
3						
4						

REALIZOI PER SUBJEKT PRIVAT

EMRI: Eduart Billoshmi

LICENCA: NR._____ DATE

KOD: Digitally signed by Eduart Billoshmi Date: 2023.11.07 21:26:46 +02'00'

NIPT:_____

NENSHKRIMI/VULA _____

REALIZOI PER ASHK

SPECIALISTI _____

DVASHK _____

NENSHKRIMI _____

KONFIRMOI

PERGJEGJESI/DREJTORI Ermonela Hoxha

NENSHKRIMI / VULA

TEKNOLOGJIA E MATJEVE:_____

Kode per teknologjine e matjeve: T-Terren; Z-Zyre; O-Ortofoto; G-GPS; S-Stacion Total; D-Matje Distancash;

PERCAKTIMI KUFIRIT:_____

Kode per percaktimin e kufirit:P-Përfaqësues i Pronarve; K-Kufitarët të Gjithë; KP-Kufitarët Pjesërisht; PB-Përfaqësues Bashkie, HK-Harta Kadastrale;

SHENIME TE VECANTA:

PRONARI/BASHKEPRONARET-DEKLARUA MBI MARREDHENIET ME KUFITARET

EMRI Erion Tola

NENSHKRIMI _____

Kode per teknologjine e matjeve dhe percaktimi kufirit: T-Terren; Z-Zyre; O-Ortofoto; G-GPS; S-Stacion Total; D-Matje Distancash; P-Përfaqësues i Pronarve; K-Kufitarët të Gjithë; KP-Kufitarët Pjesërisht; PB-Përfaqësues Bashkie, HK-Harta Kadastrale

PLAN RILEVIMI PER PUNIME KADASTRALE

PRONARI: SHTET DATE: 27.09.2023 QELLIMI: INVENTARIZIM/REGJISTRIM

VENDNDODHJA

BASHKIA: LUSHNJE DVASHK/ZVASHK: LUSHNJE ZONA KADASTRALE: 8572 NUMRI PASURISE: 9/91 INDEX HARTE: LU; K-6

TE DHENAT E PASURISE

LLOJI PASURISE: TRUALL SIP.PASURISE = 68.5 m2 SIPERFAQE GJURMES NDERTIMIT = 68.5 m2 NUMRI KATEVE_____ NUMRI PEMEVE_____

X 475035 Y 4534026 KORNIZA REFERUESE GJEODEZIKE SHQIPTARE X 475132 Y 4534026

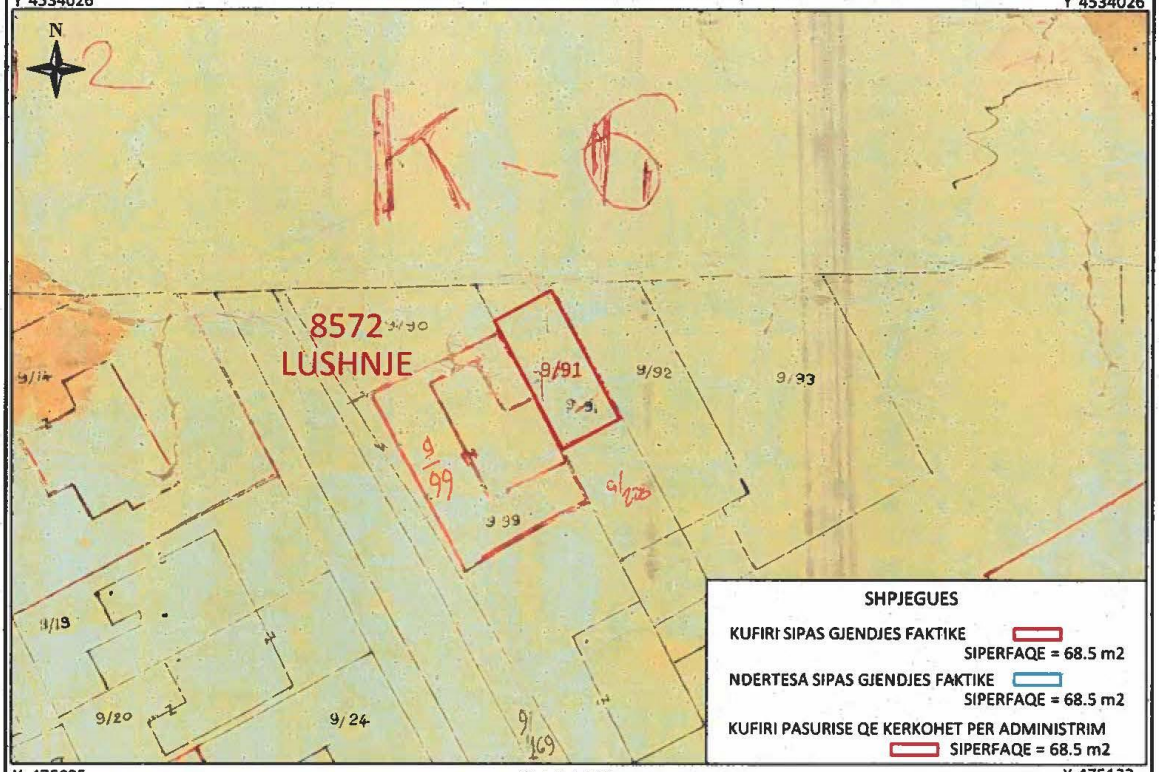

X 475035 Y 4533961 SH 1:500 X 475132 Y 4533961

Nr.	ORIENTIMI	PERDORIMI	TIPI KUFIRIT	KUFITARI	ID/NIPT	SHENIME TE REALIZUESIT
1						
2						
3						
4						

REALIZOI PER SUBJEKT PRIVAT

EMRI: Edvart Billoshmi Digitally signed by Edvart Billoshmi Date: 2023.11.07 21:24:50 +02'00'

LICENCA: NR. DATE

KOMPANIA:

NIPT:

NENSHKRIMI/VULA

REALIZOI PER ASHK

SPECIALISTI

DVASHK

NENSHKRIMI

KONFIRMOI

PERGJEGJESI/DREJTORI Zenjola Hoxha

NENSHKRIMI / VULA

TEKNOLOGJIA E MATJEVE:

Kode per teknologjine e matjeve: T-Terren; Z-Zyre; O-Ortofoto; G-GPS; S-Stacion Total; D-Matje Distancash;

PERCAKTIMI KUFIRIT:

Kode per percaktimin e kufirit:P-Përfaqësues i Pronarve; K-Kufitarët të Gjithë; KP-Kufitarët Pjesërisht; PB-Përfaqësues Bashkie, HK-Harta Kadastrale;

SHENIME TE VECANTA:

PRONARI/BASHKEPRONARET-DEKLARIM MBI MARREDHENIET ME KUFITARET

EMRI

NENSHKRIMI

Kode per teknologjine e matjeve dhe percaktimi kufirit: T-Terren; Z-Zyre; O-Ortofoto; G-GPS; S-Stacion Total; D-Matje Distancash; P-Përfaqësues i Pronarve; K-Kufitarët të Gjithë; KP-Kufitarët Pjesërisht; PB-Përfaqësues Bashkie, HK-Harta Kadastrale

1. FORMULAR PER INVENTARIZIMIN E PRONAVE TE PALUAJTSHME SHTETERORE

(Per inventarizimin e pronave te veçanta)

Institucioni: Zyra Vendore e Arsimit Parauniversitar Sarande-Delvine-Konispol

Fusha e perdorimit te Prones: Administrate

Identifikoi: Myrvete Gjoni, Pergjegjes Finance

Supervizoi: Majlinda Vaso, Drejtor i ZVA

Aprovoi: Erzen Tola, Sekretar i Pergjithshem

		A		B			C			
Nr. Rend.	Zona Kadastr. & Indeksi i Hartes	Nr. Pasurise	Lloji i Prones	Emri i Prones Adresa	Sip. Totale e Prones (m2)	Nga Sip. Totale: Sa Ndertese (m2)	Funksioni per te cilin perdoret Prona	Institucioni / Enti me pergjegjesi administrative	Institucioni / Enti percorues Statusi juridik i perdorimit	Te dhena te tjera (Shenime te veçanta)
1	2	3	4	5	6	7	8	9	10	11
1	8641 SR-D-8	16/99	Njesi	Zyra Vendore e Arsimit Parauniversitar Sarande-Delvine-Konispol Rruga "Studenti" Sarande		112.8	Administrate	MAS	Zyra Vendore e Arsimit Parauniversitar Sarande	Siperfaqja prej 112.8 m2 ndodhet ne katin perdhe te pasurise 16/99
2	8641 SR-D-8	16/99	Njesi	Zyra Vendore e Arsimit Parauniversitar Sarande-Delvine-Konispol Rruga "Studenti" Sarande		112.8	Administrate	MAS	Zyra Vendore e Arsimit Parauniversitar Sarande	Siperfaqja prej 140.3 m2 ndodhet ne katin e pare te pasurise 16/99
3	1464 DE-D-6	9/70	Ndertese	Ish Zyra Vendore e Arsimit Parauniversitar Delvine Rruga "Nazif Haderi" Delvine		127	Administrate	MAS	Ish Zyra Vendore e Arsimit Parauniversitar Delvine	2 Kate

PLAN RILEVIMI PER PUNIME KADASTRALE

PRONARI SHTET **DATE** 03/11/2023 **QELLIMI** INVENTARIZIM/REGJISTRIM

VENDNDODHJA

BASHKIA DELVINE **DVASHK/ZVASHK** DELVINE **ZONA KADASTRALE** 1464 **NUMRI PASURISE** 9/70 **INDEX HARTE** DE-D-6

TE DHENAT E PASURISE

LLOJI PASURISE TRUALL **SIP.PASURISE=** 2371 m2 **SIPERFAQE GJURMES NDERTIMIT=**_____m2 **NUMRI KATEVE**_____ **NUMRI PEMEVE**_____

X 508728 Y 4424172 **KORNIZA REFERUESE GJEODEZIKE SHQIPTARE** X 508861 Y 4424172

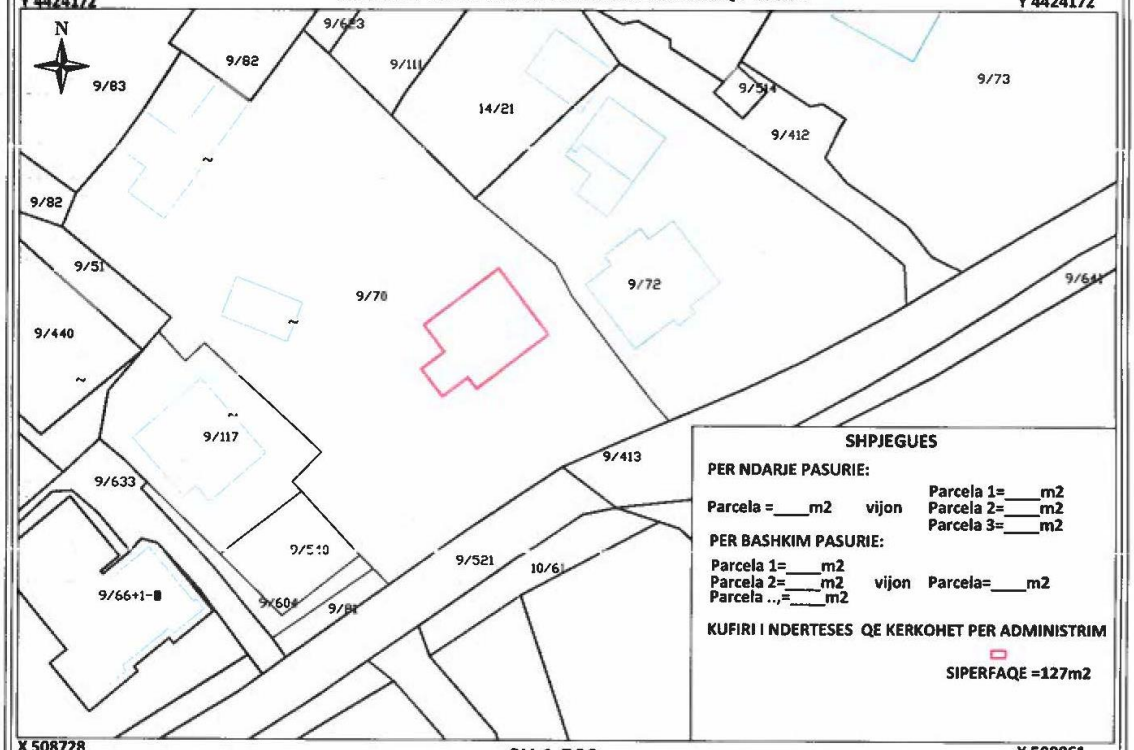

SHPJEGUES

PER NDARJE PASURIE:

Parcela =____m2 vijon Parcela 1=____m2 Parcela 2=____m2 Parcela 3=____m2

PER BASHKIM PASURIE:

Parcela 1=____m2 Parcela 2=____m2 Parcela ..,=____m2 vijon Parcela=____m2

KUFIRI I NDERTESES QE KERKOHET PER ADMINISTRIM

SIPERFAQE =127m2

X 508728 Y 4424084 **SH 1:500** X 508861 Y 4424084

Nr.	ORIENTIMI	PERDORIMI	TIPI KUFIRIT	KUFITARI	ID/NIPT	SHENIME TE REALIZUESIT
1	VERI			9/83;9/82		
2	JUG			9/521;9/413		
3	LINDJE			9/82;9/623;9/111;14/21;9/72		
4	PERENDIM			9/81;9/604;9/540;9/117;9/51		

REALIZOI PER SUBJEKT PRIVAT

EMRI: Eduart Billoshmi Digitally signed by Eduart Billoshmi Date: 2023.11.07 21:25:20 +02'00'

LICENCA: NR. _____ **DATE** _____

KOMPANIA:_____

NIPT:_____

NENSHKRIMI/VULA _____

REALIZOI PER ASHK

SPECIALISTI _____

DVASHK _____

NENSHKRIMI _____

KONFIRMOI

PERGJEGJESI/DREJTORI _____ **VULA** _____

NENSHKRIMI / VULA _____

TEKNOLOGJIA E MATJEVE:_____

Kode per teknologjine e matjeve: T-Terren; Z-Zyre; O-Ortofoto; G-GPS; S-Stacion Total; D-Matje Distancash;

PERCAKTIMI KUFIRIT:_____

Kode per percaktimin e kufirit:P-Përfaqësues i Pronarve; K-Kufitarët të Gjithë; KP-Kufitarët Pjesërisht; PB-Përfaqësues Bashkie, HK-Harta Kadastrale;

SHENIME TE VECANTA:

PRONARI/BASHKEPRONARET-DEKLARIM MBI MARREDHENIET ME KUFITARET

EMRI Eren Tola **NENSHKRIMI** _____

Kode per teknologjine e matjeve dhe percaktimi kufirit: T-Terren; Z-Zyre; O-Ortofoto; G-GPS; S-Stacion Total; D-Matje Distancash; P-Përfaqësues i Pronarve; K-Kufitarët të Gjithë; KP-Kufitarët Pjesërisht; PB-Përfaqësues Bashkie, HK-Harta Kadastrale

PLAN RILEVIMI PER PUNIME KADASTRALE

PRONARI SHTET **DATE** 17/10/2023 **QELLIMI** INVENTARIZIM/REGJISTRIM

VENDNDODHJA

BASHKIA SARANDE **DVASHK/ZVASHK** SARANDE **ZONA KADASTRALE** 8641 **NUMRI PASURISE** 16/99 **INDEX HARTE** SR-D-8

TE DHENAT E PASURISE

LLOJI PASURISE GODINE **SIP.PASURISE=**254.68m2 **SIPERFAQE GJURMES NDERTIMIT=**254.68m2 **NUMRI KATEVE**____ **NUMRI PEMEVE**____

X 500019 Y 4415857 **KORNIZA REFERUESE GJEODEZIKE SHQIPTARE** X 500112 Y 4415857

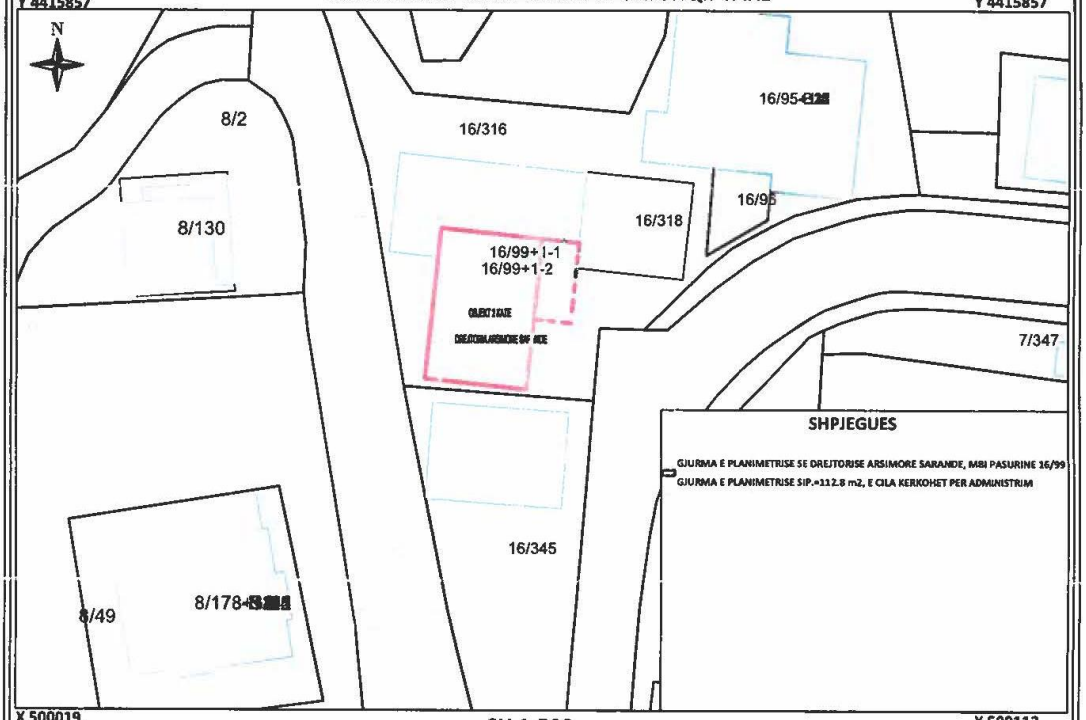

SHPJEGUES

GJURMA E PLANIMETRISE SE DREJTORISE ARSIMORE SARANDE, MBI PASURINE 16/99
GJURMA E PLANIMETRISE SIP.=112.8 m2, E CILA KERKOHET PER ADMINISTRIM

X 500019 Y 4415796 **SH 1:500** X 500112 Y 4415796

Nr.	ORIENTIMI	PERDORIMI	TIPI KUFIRIT	KUFITARI	ID/NIPT	SHENIME TE REALIZUESIT
1	VERI			16/316		
2	JUG			16/316		
3	LINDJE			16/316		
4	PERENDIM			16/316		

REALIZOI PER SUBJEKT PRIVAT

EMRI: Eduart Biloshmi Digitally signed by Eduart Biloshmi Date: 2023.11.07 21:27:18 +02'00'

LIRENSI: _____ **DATE** _____

KOMPANIA:_____

NIPT:_____

NENSHKRIMI/VULA _____

REALIZOI PER ASHK

SPECIALISTI _____

DVASHK _____

NENSHKRIMI _____

KONFIRMOI

PERGJEGJESI/DREJTORI _____

NENSHKRIMI / VULA _____

TEKNOLOGJIA E MATJEVE:_____

Kode per teknologjine e matjeve: T-Terren; Z-Zyre; O-Ortofoto; G-GPS; S-Stacion Total; D-Matje Distancash;

PERCAKTIMI KUFIRIT:_____

Kode per percaktimin e kufirit:P-Përfaqësues i Pronarve; K-Kufitarët të Gjithë; KP-Kufitarët Pjesërisht; PB-Përfaqësues Bashkie, HK-Harta Kadastrale;

SHENIME TE VECANTA:

PRONARI/BASHKEPRONARET-DEKLARIM MBI MARREDHENIET ME KUFITARET

EMRI Erzen Tsi

NENSHKRIMI _____

Kode per teknologjine e matjeve dhe percaktimi kufirit: T-Terren; Z-Zyre; O-Ortofoto; G-GPS; S-Stacion Total; D-Matje Distancash; P-Përfaqësues i Pronarve; K-Kufitarët të Gjithë; KP-Kufitarët Pjesërisht; PB-Përfaqësues Bashkie, HK-Harta Kadastrale

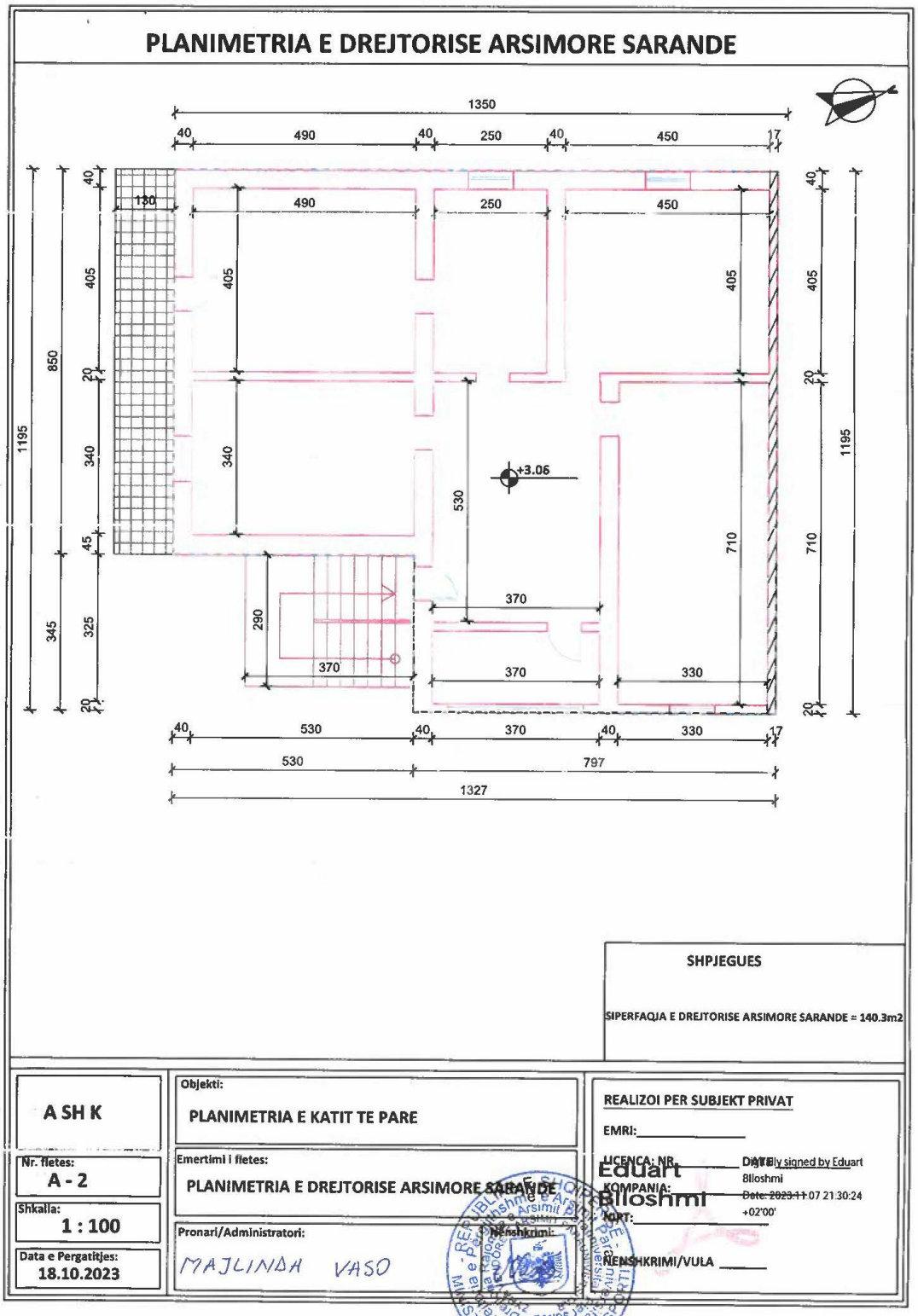
PLANIMETRIA E DREJTORISE ARSIMORE SARANDE
1350
40
490
40
250
40
450
17
130
490
250
450
405
405
405
850
20
340
340
1195
+3.06
530
45
710
710
1195
370
290
345
325
370
370
330
20
40
530
40
370
40
330
17
530
797
1327
SHPJEGUES
SIPERFAQJA E DREJTORISE ARSIMORE SARANDE = 140.3m2
A SH K
Nr. fletes:
A - 2
Shkalla:
1 : 100
Data e Pergatitjes:
18.10.2023
Objekti:
PLANIMETRIA E KATIT TE PARE
Emertimi i fletes:
PLANIMETRIA E DREJTORISE ARSIMORE SARANDE
Pronari/Administratori:
MAJLINDA VASO
Nënshkrimi:
REALIZOI PER SUBJEKT PRIVAT
EMRI:
LICENCA: NR.
KOMPANIA:
NUT:
NENSHKRIMI/VULA
Eduart Biloshmi
Digitally signed by Eduart Biloshmi
Date: 2023.11.07 21:30:24 +02'00'

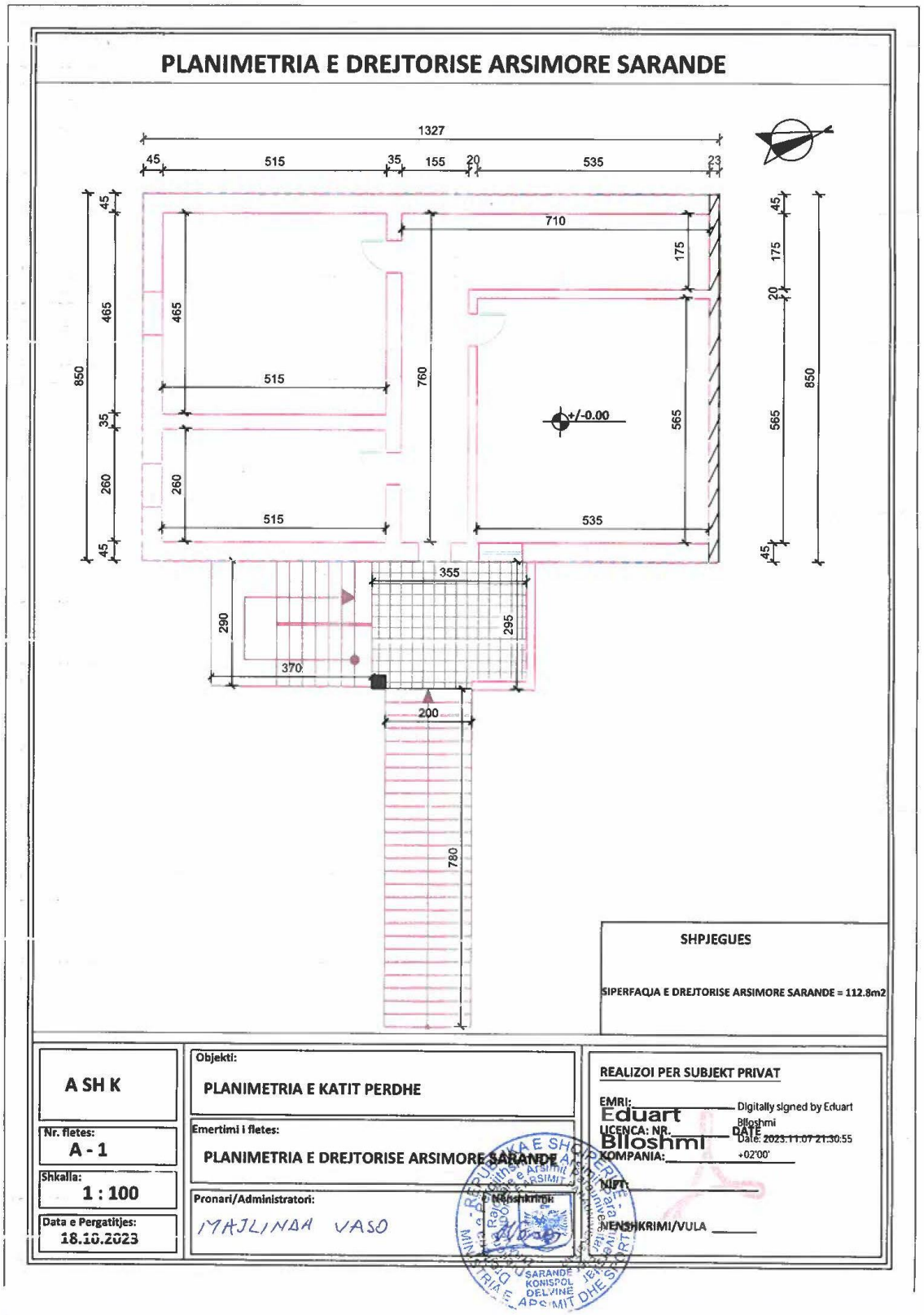
PLANIMETRIA E DREJTORISE ARSIMORE SARANDE
1327
45
515
35
155
20
535
23
710
175
465
850
35
260
760
565
+/-0.00
355
290
295
370
200
780
SHPJEGUES
SIPERFAQJA E DREJTORISE ARSIMORE SARANDE = 112.8m2
A SH K
Nr. fletes:
A - 1
Shkalla:
1 : 100
Data e Pergatitjes:
18.10.2023
Objekti:
PLANIMETRIA E KATIT PERDHE
Emertimi i fletes:
PLANIMETRIA E DREJTORISE ARSIMORE SARANDE
Pronari/Administratori:
MAJLINDA VASO
Nënshkrimi:
REALIZOI PER SUBJEKT PRIVAT
EMRI:
Eduart Billoshmi
Digitally signed by Eduart Billoshmi
Date: 2023.11.07 21:30:55 +02'00'
LICENCA: NR.
DATE
KOMPANIA:
NIPT:
NENSHKRIMI/VULA

3. FORMULAR PER INVENTARIZIMIN E PRONAVE TE PALUAJTSHME SHTETERORE

(Te tipit te pronave qe inventarizohen si klasa te veçanta)

Institucioni: Zyra Vendore e Arsimit Parauniversitar Tropoje

Fusha e perdorimit te Prones: Administrate

Identifikoi: Nora Hoxha
Pergjegjes i Financës

Supervizoi: Shote Bashaj
Drejtor

Aprovoi: Erzen Tola
Sekretar i Pergjithshem

	A		B				C			
Nr. Rend	Zona Kadastr. Indeksi i Hartes	Nr. Pasurise	Emertesa e Prones Vend ndodhja / Shtrirja Gjeografike	Komponentet perberes te Prones	Adresa/Vend ndodhja e komponenteve perberes	Permasat e Prones ne m^2 ose ml	Funksioni per te cilin perdoret Prona	Institucioni/Enti me pergjegjesi administrative	Institucioni/Enti perdorues Statusi juridik i perdorimit	Te dhena te tjera (Shenime te veçanta)
1	2	3	4	5	6	7	8	9	10	11
1	1347 BC; F-2,E-2	10/74	Zyra Vendore e Arsimit Parauniversitar Tropoje Rruga "Fatmir Hasandoci" Bajram Curri	Truall+Ndertese	Rruga "Fatmir Hasandoci" Bajram Curri		Administrate	MAS	Zyra Vendore e Arsimit Parauniversitar Tropoje	
	1347 BC; F-2,E-2	10/74	Zyra Vendore e Arsimit Parauniversitar Tropoje Rruga "Fatmir Hasandoci" Bajram Curri	Truall	Rruga "Fatmir Hasandoci" Bajram Curri	1683.7	Administrate	MAS	Zyra Vendore e Arsimit Parauniversitar Tropoje	
	1347 BC; F-2,E-2	10/74	Zyra Vendore e Arsimit Parauniversitar Tropoje Rruga "Fatmir Hasandoci" Bajram Curri	Ndertese	Rruga "Fatmir Hasandoci" Bajram Curri	299	Administrate	MAS	Zyra Vendore e Arsimit Parauniversitar Tropoje	2 Kate
	1347 BC; F-2,E-2	10/74	Zyra Vendore e Arsimit Parauniversitar Tropoje Rruga "Fatmir Hasandoci" Bajram Curri	Ndertese	Rruga "Fatmir Hasandoci" Bajram Curri	69	Magazine+Garazh	MAS	Zyra Vendore e Arsimit Parauniversitar Tropoje	2 Kate
	1347 BC; F-2,E-2	10/74	Zyra Vendore e Arsimit Parauniversitar Tropoje Rruga "Fatmir Hasandoci" Bajram Curri	Ndertese	Rruga "Fatmir Hasandoci" Bajram Curri	40	Magazine+Garazh	MAS	Zyra Vendore e Arsimit Parauniversitar Tropoje	2 Kate
	1347 BC; F-2,E-2	10/74	Zyra Vendore e Arsimit Parauniversitar Tropoje Rruga "Fatmir Hasandoci" Bajram Curri	Ndertese	Rruga "Fatmir Hasandoci" Bajram Curri	62	Garazh	MAS	Zyra Vendore e Arsimit Parauniversitar Tropoje	1 Kat

PLAN RILEVIMI PER PUNIME KADASTRALE

PRONARI: SHTET **DATE: 26.09.2023** **QELLIMI: INVENTARIZIM/REGJISTRIM**

VENDNDODHJA

BASHKIA: TROPOJE **DVASHK/ZVASHK: TROPOJE** **ZONA KADASTRALE: 1347** **NUMRI PASURISE: 10/74** **INDEX HARTE: BC; F-2,E-2**

TE DHENAT E PASURISE

LLOJI PASURISE: TRUALL **SIP.PASURISE = 1806.0 m2** **SIPERFAQE GJURMES NDERTIMIT = 595.0 m2** **NUMRI KATEVE_____** **NUMRI PEMEVE_____**

X 505960 Y 4691071 **KORNIZA REFERUESE GJEODEZIKE SHQIPTARE** X 506058 Y 4691071

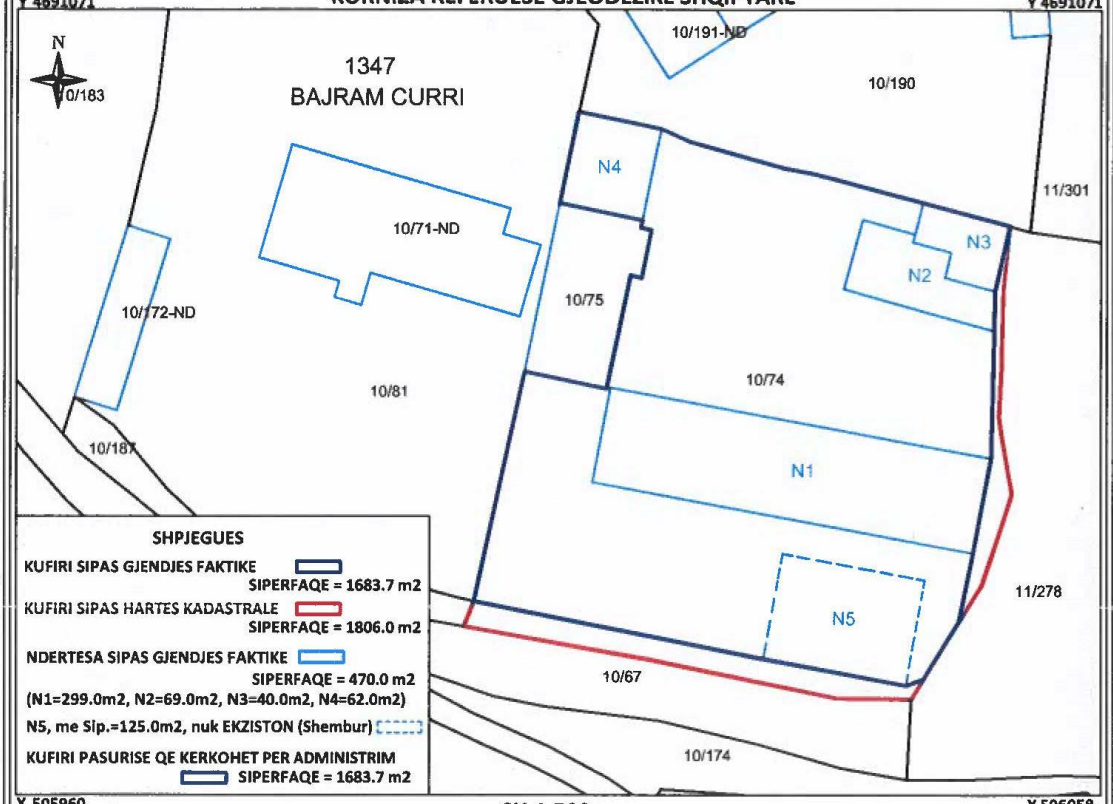

X 505960 Y 4691001 **SH 1:500** X 506058 Y 4691001

Nr.	ORIENTIMI	PERDORIMI	TIPI KUFIRIT	KUFITARI	ID/NIPT	SHENIME TE REALIZUESIT
1						
2						
3						
4						

REALIZOI PER SUBJEKT PRIVAT

EMRI:_____ Digitally signed by Eduart Bilo

LICENCA: NR._____ **DATE** Date: 2023.11.07 21:29:30 +02'00'

EMRI: Eduart Bilo

NIPT:_____

NENSHKRIMI/VULA _____

REALIZOI PER ASHK

SPECIALISTI _____

DVASHK _____

NENSHKRIMI _____

KONFIRMOI

PERGJEGJESI/DREJTORI _____ **EMRI/NENSHKRIMI** _____

NENSHKRIMI / VULA _____

TEKNOLOGJIA E MATJEVE:_____

Kode per teknologjine e matjeve: T-Terren; Z-Zyre; O-Ortofoto; G-GPS; S-Stacion Total; D-Matje Distancash;

PERCAKTIMI KUFIRIT:_____

Kode per percaktimin e kufirit:P-Përfaqësues i Pronarve; K-Kufitarët të Gjithë; KP-Kufitarët Pjesërisht; PB-Përfaqësues Bashkie, HK-Harta Kadastrale;

SHENIME TE VECANTA:

PRONARI/BASHKEPRONARET-DEKLARIM MBI MARREDHENIET ME KUFITARET

EMRI/NENSHKRIMI _____

Kode per teknologjine e matjeve dhe percaktimit kufirit; T-Terren; Z-Zyre; O-Ortofoto; G-GPS; S-Stacion Total; D-Matje Distancash; P-Përfaqësues i Pronarve; K-Kufitarët të Gjithë; KP-Kufitarët Pjesërisht; PB-Përfaqësues Bashkie, HK-Harta Kadastrale

3. FORMULAR PËR INVENTARIZIMIN E PRONAVE TË PALUAJTSHME SHTETËRORE
(Të tipit të pronave që inventarizohen si klasa të veçanta)

Institucioni Zyra Vendore e Arsimit Parauniversitar Puke-Fushe Arrez

Fusha e perdorimit te Prones. Administrate

Identifikoi Fiqirete Sulejmani
Pergjegjes i Financës
Supervizoi. Blerinda Pemaj
Drejtor
Aprovoi Erzen Tola
Sekretar i Pergjithshem

Nr. Rend	A: Zona Kadastrale / Indeksi i Hartës	Nr. Pasuriseve	B: Emertesa e Prones Vend ndodhja / Shtrirja Gjeografike	Komponentet perberes te Prones	Adresa/Vend ndodhja e komponenteve perberes	Permasat e Prones ne m² ose m	Funksioni per te cilin perdoret Prona	Institucioni Emri me pergjegjesi administrative	C: Statusi i perdoruesit ndaj Prones	Shenime te dhena te tjera te veçanta (Shenime te
1	2	3	4	5	6	7	8	9	10	11
1	3069 PU, C-3, D-3	1/176	Zyra Vendore e Arsimit Parauniversitar Puke-Fushe Arrez Rruga "Zezaj"	Truall+Ndertese	Rruga "Zezaj" Puke		Administrate	MAS	ZVAP Puke-Fushe Arrez	
	3069 PU, C-3, D-3	1/176	Zyra Vendore e Arsimit Parauniversitar Puke-Fushe Arrez Rruga "Zezaj"	Truall	Rruga "Zezaj" Puke	2366	Administrate	MAS	ZVAP Puke-Fushe Arrez	
	3069 PU, C-3, D-3	1/176	Zyra Vendore e Arsimit Parauniversitar Puke-Fushe Arrez Rruga "Zezaj"	Ndertese	Rruga "Zezaj" Puke	215	Administrate	MAS	ZVAP Puke-Fushe Arrez	2 Kate
	3069 PU, C-3, D-3	1/176	Zyra Vendore e Arsimit Parauniversitar Puke-Fushe Arrez Rruga "Zezaj"	Ndertese	Rruga "Zezaj" Puke	157	Magazine	MAS	ZVAP Puke-Fushe Arrez	1 Kat
	3069 PU, C-3, D-3	1/176	Zyra Vendore e Arsimit Parauniversitar Puke-Fushe Arrez Rruga "Zezaj"	Ndertese	Rruga "Zezaj" Puke	61	Garazh	MAS	ZVAP Puke-Fushe Arrez	1 Kat
	3069 PU, C-3, D-3	1/176	Zyra Vendore e Arsimit Parauniversitar Puke-Fushe Arrez Rruga "Zezaj"	Ndertese	Rruga "Zezaj" Puke	100	Garazh	MAS	ZVAP Puke-Fushe Arrez	1 Kat

3. FORMULAR PER INVENTARIZIMIN E PRONAVE TE PALUAJTSHME SHTETERORE
(Te tipit te pronave qe inventarizohen si klasa te veçanta)

	3069 PU; C-3, D-3	1/176	Zyra Vendore e Arsimit Parauniversitar Puke-Fushe Arrez Rruga "Zezaj"	Ndertese	Rruga "Zezaj" Puke	110	Magazine Libri	MAS	ZVAP Puke-Fushe Arrez	1 Kat

PLAN RILEVIMI PER PUNIME KADASTRALE

PRONARI: SHTET **DATE: 26.09.2023** **QELLIMI: INVENTARIZIM/REGJISTRIM**

VENDNDODHJA
BASHKIA: PUKE | DVASHK/ZVASHK: PUKE | ZONA KADASTRALE: 3069 | NUMRI PASURISE: 1/176 | INDEX HARTE: PU; C-3, D-3

TE DHENAT E PASURISE
LLOJI PASURISE: TRUALL | SIP.PASURISE = 2366.0 m2 | SIPERFAQE GJURMES NDERTIMIT= 643.0m2 | NUMRI KATEVE____ | NUMRI PEMEVE_____

KORNIZA REFERUESE GJEODEZIKE SHQIPTARE

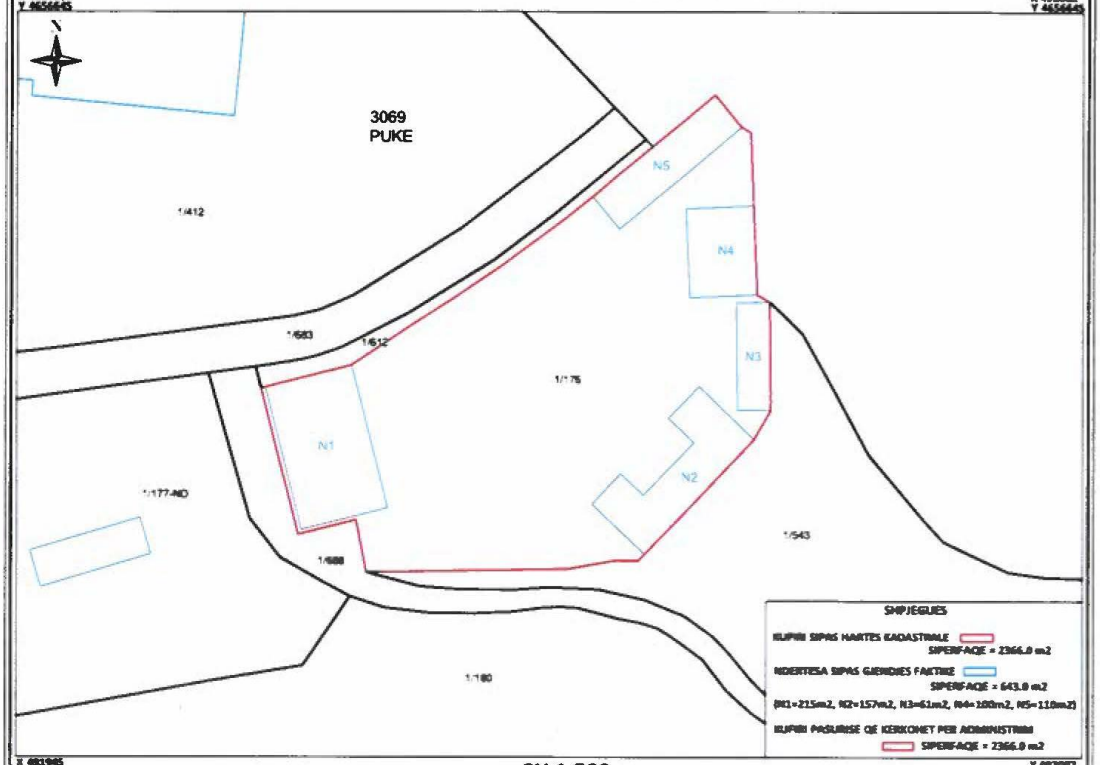

SH 1:500

Nr.	ORIENTIMI	PERDORIMI	TIPI KUFIRIT	KUFITARI	ID/NIPT	SHENIME TE REALIZUESIT
1						
2						
3						
4						

REALIZOI PER SUBJEKT PRIVAT
EMRI: Edvart Bilaslmi
LICENCA: NR. _____
NIPT: _____
NENSHKRIMI/VULA _____

REALIZOI PER ASHK
SPECIALISTI ____
DVASHK _____
NENSHKRIMI _____

KONFIRMOI
PERGJEGJESI/DREJTORI _____
NENSHKRIMI / VULA _____

TEKNOLOGJIA E MATJEVE:_____
Kode per teknologjine e matjeve: T-Terren; Z-Zyre; O-Ortofoto; G-GPS; S-Stacion Total; D-Matje Distancash;

PERCAKTIMI KUFIRIT:_____
Kode per percaktimin e kufirit:P-Përfaqësues i Pronarve; K-Kufitarët të Gjithë; KP-Kufitarët Pjesërisht; PB-Përfaqësues Bashkie, HK-Harta Kadastrale;

SHENIME TE VECANTA:

PRONARI/BASHKEPRONARËT-DEKLARIM MBI MARRËDHENIET ME KUFITARET
EMRI Ermeri Tola
NENSHKRIMI _____

Kode per teknologjine e matjeve dhe percaktimi kufirit: T-Terren; Z-Zyre; O-Ortofoto; G-GPS; S-Stacion Total; D-Matje Distancash; P-Përfaqësues i Pronarve; K-Kufitarët të Gjithë; KP-Kufitarët Pjesërisht; PB-Përfaqësues Bashkie, HK-Harta Kadastrale

VENDIM
Nr. 233, datë 17.4.2024

PËR SHPRONËSIMIN, PËR INTERES PUBLIK, TË PRONARËVE TË PASURIVE TË PALUAJTSHME, PRONË PRIVATE, QË PREKEN NGA REALIZIMI I PROJEKTIT "NDËRTIMI I LINJËS 220 kV FIER, HOXHARË, DHE NËNSTACIONIT 220 kV HOXHARË"

Në mbështetje të nenit 100 të Kushtetutës dhe të neneve 5, 20 e 21, të ligjit nr. 8561, datë 22.12.1999, "Për shpronësimet dhe marrjen në përdorim të përkohshëm të pasurisë, pronë private, për interes publik", të ndryshuar, si dhe të nenit 13, të ligjit nr. 8743, datë 22.2.2001, "Për pronat e paluajtshme të shtetit", të ndryshuar, me propozimin e zëvendëskryeministrit dhe ministër i Infrastrukturës dhe Energjisë, Këshilli i Ministrave

VENDOSI:

1. Shpronësimin, për interes publik, të pronarëve të pasurive të paluajtshme, pronë private, që preken nga realizimi i projektit "Ndërtimi i linjës 220 kV Fier, Hoxharë, dhe nënstacionit 220 kV Hoxharë".

2. Shpronësimi bëhet në favor të Operatorit të Sistemit të Transmetimit sh.a.

3. Pronarët e pasurive të paluajtshme, pronë private, që shpronësohen, kompensohen në vlerë të plotë, sipas masës përkatëse që paraqitet në tabelën që i bashkëlidhet këtij vendimi, për pasuritë e llojit "truall" dhe "arë", me një vlerë të përgjithshme prej 601 715.34 (gjashtëqind e një mijë e shtatëqind e pesëmbëdhjetë pikë tridhjetë e katër) lekësh.

4. Vlera e përgjithshme e shpronësimit, prej 601 715.34 (gjashtëqind e një mijë e shtatëqind e pesëmbëdhjetë pikë tridhjetë e katër) lekësh, përballohet nga Operatori i Sistemit të Transmetimit sh.a.

5. Vlera e shpenzimeve procedurale, në masën 50 000 (pesëdhjetë mijë) lekë, përballohet nga Operatori i Sistemit të Transmetimit sh.a.

6. Shpronësimi fillon menjëherë pas botimit të këtij vendimi në Fletoren Zyrtare dhe afati i përfundimit të shpronësimit është brenda 3 (tre) muajve nga data e hyrjes në fuqi të tij.

7. Pronarët e pasurive të paluajtshme, pronë private, të pasqyruar në tabelën bashkëlidhur këtij vendimi, kompensohen, për efekt shpronësimi, pasi të kenë paraqitur dokumentacionin justifikues për likuidim pranë Operatorit të Sistemit të Transmetimit sh.a.

8. Operatori i Sistemit të Transmetimit sh.a., kryen procedurat për likuidimin e pronarëve të shpronësuar, sipas përcaktimeve të bëra në këtë vendim.

9. Afati i fillimit dhe i përfundimit të punimeve është në përputhje me afatet e parashikuara nga Operatori i Sistemit të Transmetimit sh.a.

10. Agjencia Shtetërore e Kadastrës, Drejtoria Vendore Fier, brenda 30 (tridhjetë) ditëve nga data e miratimit të këtij vendimi, nis procedurat për hedhjen e gjurmës së projektit mbi hartën kadastrale, sipas planimetrisë së shpronësimit të miratuar, dhe regjistron aktin e kalimit të pronësisë për pasuritë që shpronësohen sipas këtij vendimi në favor të shtetit, në përgjegjësi administrimi të Ministrisë së Ekonomisë, Kulturës dhe Inovacionit, për Operatorin e Sistemit të Transmetimit sh.a.

11. Agjencia Shtetërore e Kadastrës pezullon të gjitha transaksionet me pasuritë e shpronësuara deri në momentin e realizimit të procesit të hedhjes së gjurmës së projektit mbi hartën kadastrale dhe regjistrimit të aktit të kalimit të pronësisë të pasurive që shpronësohen sipas këtij vendimi në favor të shtetit, në përgjegjësi administrimi të Ministrisë së Ekonomisë, Kulturës dhe Inovacionit, për Operatorin e Sistemit të Transmetimit sh.a.

12. Ngarkohen Ministria e Infrastrukturës dhe Energjisë, Ministria e Ekonomisë, Kulturës dhe Inovacionit, Operatori i Sistemit të Transmetimit sh.a., Agjencia Shtetërore e Kadastrës, Drejtoria Vendore Fier, Agjencia Shtetërore për Shpronësimin, dhe Drejtoria e Administrimit dhe Mbrojtjes së Tokës pranë Këshillit të Qarkut Fier për zbatimin e këtij vendimi.

Ky vendim hyn në fuqi menjëherë dhe botohet në Fletoren Zyrtare.

KRYEMINISTËR
Edi Rama

LISTA EMËRORE E PRONARËVE, QË SHPRONËSOHEN PËR REALIZIMIN E PROJEKTIT PËR SHPRONËSIM PËR INTERES PUBLIK "NDËRTIMI I LINJËS 220 kV FIER HOXHARE DHE NËNSTACIONIT 220 kV HOXHARË"

Nr.	Nr. shtylle	PRONARI			TË DHËNA KADASTRALE					VLERËSIMET PËR SHPRONËSIM "ARË"			VLERA TOTALE (lekë)	Seksionet C, D & E të kartelës së pasurisë	ADRESA:
		Emri	Atësia	Mbiemri	Fshati ose qyteti	Z. Kadastrale	Nr. i pasurisë	Lloji i pasurisë	Sipërfaqja totale	Sipërfaqja (m^2)	Çmimi (lekë/m^2)	Vlera (lekë)			
1	1	Lavdosh	Ismail	Muhametaj	Drizë	1557	317/171	Arë	8093	81.0	269	21789.00	21789.00	Konfirmuar nga ASHK-ja	Fshati Drizë/ Nj.A. Qendër/ Bashkia Fier
		Aferdita	Jemin	Muhametaj											
		Riziana	Lavdosh	Muhametaj											
		Ismail	Lavdosh	Muhametaj											
		Muhamet	Ismail	Muhametaj											
		Drita	Ismail	Bogdani											
		Feruze	Ismail	Gjishti											
		Xixellonje	Ismail	Xheka											
2	3	Dalip	Sabri	Hoxha	Drizë	1557	317/99	Arë	4218	65.64	269	17657.16	17657.16	Konfirmuar nga ASHK-ja	Fshati Drizë/ Nj.A. Qendër/ Bashkia Fier
3		Zylyf	Sabri	Hoxha	Drizë	1557	317/100	Arë	3125	38.40	269	10329.60	10329.60	Konfirmuar nga ASHK-ja	Fshati Drizë/ Nj.A. Qendër/ Bashkia Fier
4	4	Hasan	Kovaç	Fejzulla	Peshtan i Vogël	2939	29/9	Arë	3714.5	49.00	269	13181.00	13181.00	Konfirmuar nga ASHK-ja Fier, Fier, Rr: Peshtan i Vogël	Fshati Peshtan I Vogel/ Nj.A. Levan/ Bashkia Fier
		Nado	Dervish	Fejzulla											
5	5	Kujtim	Shyqiri	Xhelili	Peshtan i Vogël	2939	34/4	Arë	3200	59.29	269	15949.01	15949.01	Konfirmuar nga ASHK-ja	Fshati Peshtan I Vogel/ Nj.A. Levan/ Bashkia Fier
6	7	Lutfije	Haxhi	Lilo	Zhupan	3934	3/30	Arë	8358	63.0	269	16947.00	16947.00	Konfirmuar nga ASHK-ja Mbi këtë pasuri pozicionohet ndërtesa 3130 ND. Vol. 16 F. 2. Pasuria e llojit ndërtesë nuk preket nga shpronësimi.	Fshati Zhupan/ Nj.A. Qendër/ Bashkia Fier
		Marjeta	Barjam	Lilo											
		Denis	Barjam	Lilo											
		Blerta	Barjam	Buzi											
		Arta	Barjam	Aliaj											
		Laura	Barjam	Braho											
7	8	Alush	Abedin	Lilo	Zhupan	3934	280/29	Arë	2609	60.84	269	16365.96	16365.96	Konfirmuar nga ASHK-ja	Fshati Zhupan/ Nj.A. Qendër/ Bashkia Fier
		Tatjana	Shaban	Lilo											
8	9	Rustem	Qamil	Braka	Zhupan	3934	289/83	Arë	4000	64.0	269	17216.00	17216.00	Konfirmuar nga ASHK-ja	Fshati Zhupan/ Nj.A. Qendër/ Bashkia Fier
9	10	Mynyr	Neim	Braka	Zhupan	3934	292/45	Arë	6000	81.0	269	21789.00	21789.00	Konfirmuar nga ASHK-ja	Fshati Zhupan/ Nj.A. Qendër/ Bashkia Fier
10	11	Haxhi	Jonuz	Sula	Vadhizë	3691	292/15	Arë	6040	42.0	269	11298.00	11298.00	Konfirmuar nga ASHK-ja Me shkresën nr. 2044/2 prot. dt. 13.04.2017 kufizohen veprimet deri ne kryerjen e pagesave për pronësinë e përmirësim përditësimit sporadik	Fshati Vadhizë/ Nj.A. Qendër/ Bashkia Fier
11	14	Ndoni	Lio	Beçi	Vadhizë	3691	131/6	Arë	6250	72.25	269	19435.25	19435.25	Konfirmuar nga ASHK-ja	Fshati Vadhizë/ Nj.A. Qendër/ Bashkia Fier
		Naunkë	Rapo	Beçi											
12	18	Veli	Nexhip	Rama	Çlirim	1414	66/9	Arë	4882	70.56	269	18980.64	18980.64	Konfirmuar nga ASHK-ja	Fshati Çlirim/ Nj.A. Qendër/ Bashkia Fier
13	19	Dervish	Muco	Driza	Radostinë	3143	67/6	Arë	6545.8	104.04	269	27986.76	27986.76	Konfirmuar nga ASHK-ja	Fshati Radostinë/ Nj.A. Dërmenas/ Bashkia Fier
14	22	Pajtim	Ramadan	Bushi	Radostinë	3143	40/24	Arë + Truall	7961.96	60.84	269	16365.96	16365.96	Konfirmuar nga ASHK-ja Mbi këtë pasuri ndodhet ndërtesa 40241 ND. Vl. 8 F. 2. Pasuria e llojit ndërtesë nuk preket nga shpronësimi.	Fshati Radostinë/ Nj.A. Dërmenas/ Bashkia Fier
		Murat	Ramadan	Bushi											
		Rahim	Ramadan	Bushi											
15	23	Eduart	Zyb	Fasko	Radostinë	3143	44/16	Arë	5244	40.0	269	10760.00	10760.00	Konfirmuar nga ASHK-ja	Fshati Radostinë/ Nj.A. Dërmenas/ BASHKIA FIER
16	25	Pilo	Llazi	Gjeçi	Havaleas	1941	45/8	Arë	7728	36.0	269	9684.00	9684.00	Konfirmuar nga ASHK-ja	Fshati Havaleas/ Nj.A. Dërmenas/ BASHKIA FIER
17		Qirjaq	Llazi	Gjeçi	Havaleas	1941	45/7	Arë	12768	36.25	269	9751.25	9751.25	Konfirmuar nga ASHK-ja	Fshati Havaleas/ Nj.A. Dërmenas/ BASHKIA FIER
18	27	Emin	Bejdulla	Morina	Havaleas	1941	90/6	Arë	10800	59.29	269	15949.01	15949.01	Konfirmuar nga ASHK-ja	Fshati Havaleas/ Nj.A. Dërmenas/ BASHKIA FIER
19	28	Zylyf	Sherif	Vrenozi	Havaleas	1941	83/35	Arë	12000	57.0	269	15333.00	15333.00	Konfirmuar nga ASHK-ja	Fshati Havaleas/ Nj.A. Dërmenas/ BASHKIA FIER
20	29	Fatmir	Fadil	Vrenozi	Havaleas	1941	82/15	Arë	14018	81.0	269	21789.00	21789.00	Konfirmuar nga ASHK-ja	Fshati Havaleas/ Nj.A. Dërmenas/ BASHKIA FIER
		Sabire	Ramadan	Vrenozi											
		Rozeta	Fadil	Doko											
		Marsela	Fadil	Vrenozi											
		Matilda	Fadil	Bana											
		Elton	Fadil	Neraj											
		Xhevrije	Fadil	Muça											
		Albana	Fadil	Hudhra											
21		Dhori	Thoma	Çala	Hoxharë	1969	79/26	Arë	4510	18.69	269	5027.61	5027.61	Konfirmuar nga ASHK-ja	Fshati Hoxharë/ Nj.A. Dërmenas/ BASHKIA FIER
22	31	Pandi	Thoma	Peto	Hoxharë	1969	51/11	Arë	6641	90.25	269	24277.25	24277.25	Konfirmuar nga ASHK-ja	Fshati Hoxharë/ Nj.A. Dërmenas/ BASHKIA FIER

23	32	Bektash	Barjam	Vrenozi	Hoxharë	1969	74/1	Arë	8550	72.25	269	19435.25	19435.25	Konfirmuar nga ASHK-ja	Fshati Hoxharë/ Nj.A. Dërmenas/ BASHKIA FIER
24	33	Rushit	Ram	Kuçi	Çlirim	1414	260/3	Arë	3500	53.29	269	14335.01	14335.01	Konfirmuar nga ASHK-ja	Fshati Çlirim/ Nj.A. Qendër/ BASHKIA FIER
25		Asllan	Teki	Hyska	Çlirim	1414	258/1	Arë	4000	24.25	269	6523.25	6523.25	Konfirmuar nga ASHK-ja	Fshati Çlirim/ Nj.A. Qendër/ BASHKIA FIER
26	36	Aleksander	Loni	Prifti	Fushe	1655	64/2	Arë	3550	64.0	269	17216.00	17216.00	Konfirmuar nga ASHK-ja	Fshati Fushë/ Nj.A. Topojë/ BASHKIA FIER
27	37	Neki	Qep	Meto	Topojë	3612	64/1	Arë	22168	56.25	269	15131.25	15131.25	Konfirmuar nga ASHK-ja Nr. dok. 00834, datë 5.11.2017, Mbi këtë pasuri ndodhet objekti Nr. 64/1-ND Vol. 8 F. 234. Pasuria e llojit ndërtesë nuk preket nga shpronësimi Nr. dok. 00847, datë 19.3.2019 Mbi këtë pasuri pozicionohet ndërtesa nr. 64/1 ND. 2 Vol. 9 F. 3. Pasuria e llojit ndërtesë nuk preket nga shpronësimi	Fshati Topojë/ Nj.A. Topojë/ BASHKIA FIER
28	38	Llambi	Peti	Fisheku	Topojë	3612	68/20	Arë	6120	53.29	269	14335.01	14335.01	Konfirmuar nga ASHK-ja	Fshati Topojë/ Nj.A. Topojë/ BASHKIA FIER
29		Arqile	Petro	Filka	Topojë	3612	68/10	Arë	7376	10.90	269	2932.10	2932.10	Konfirmuar nga ASHK-ja	Fshati Topojë/ Nj.A. Topojë/ BASHKIA FIER
		Evgjeni	Vasil	Filka											
		Eduart	Arqile	Filka											
		Mirela	Arqile	Domi											
		Sokol	Arqile	Filka											
		Ervisia	Arqile	Loshi(Filka)											
30	40	Rrapi	Leksi	Plaka	Topojë	3612	69/7	Arë	2368	6.00	269	1614.00	1614.00	Konfirmuar nga ASHK-ja	Fshati Topojë/ Nj.A. Topojë/ BASHKIA FIER
31		Artur	Kristaq	Gjeçi	Topojë	3612	69/8	Arë	2610	75.00	269	20175.00	20175.00	Konfirmuar nga ASHK-ja	Fshati Topojë/ Nj.A. Topojë/ BASHKIA FIER
32		Prendi	Petro	Stavre	Topojë	3612	78/18	Arë	3820	72.00	269	19368.00	19368.00	Konfirmuar nga ASHK-ja	Fshati Topojë/ Nj.A. Topojë/ BASHKIA FIER
33	42	Andrea	Lipi	Hëna	Grykë	1874	95/12	Arë	5710	81.00	269	21789.00	21789.00	Konfirmuar nga ASHK-ja	Fshati Grykë/ Nj.A. Topojë/ BASHKIA FIER
34	43	Petraq	Marko	Gjeçi	Grykë	1874	98/11	Arë	4560	81.00	269	21789.00	21789.00	Konfirmuar nga ASHK-ja	Fshati Grykë/ Nj.A. Topojë/ BASHKIA FIER
35	44	Arqile	Josif	Gjino	Grykë	1874	100/19	Arë	3330	4.00	269	1076.00	1076.00	Konfirmuar nga ASHK-ja	Fshati Grykë/ Nj.A. Topojë/ BASHKIA FIER
36		Thoma	Sifi	Gjino	Grykë	1874	100/20	Arë	3885	77.00	269	20713.00	20713.00	Konfirmuar nga ASHK-ja	Fshati Grykë/ Nj.A. Topojë/ BASHKIA FIER
37	45	Miti	Petro	Liço	Grykë	1874	101/13	Arë	7000	72.25	269	19435.25	19435.25	Konfirmuar nga ASHK-ja	Fshati Grykë/ Nj.A. Topojë/ BASHKIA FIER
38	48	Arqile	Sami	Vila	Sheq Marinas	3358	73/9	Arë	20078	104.04	269	27986.76	27986.76	Konfirmuar nga ASHK-ja Në bazë të VKM 802, dt. 30.9.2022 regjistrohet servitut kalimi në favor të TAP-AG për sip. 132 m². Shtylla nr. 48, nuk prek servitutin me sipërfaqe 132 m², e regjistruar në favor të TAP-AG	Fshati Sheq Marinas/ Nj.A. Topojë/ BASHKIA FIER
		Klaudio	Arqile	Vila											
		Drilona	Petraq	Vila											
		Greis	Klaudio	Vila											
		Evisa	Arqile	Vila											
VLERA TOTALE										**2236.86**		**601715.34**			

VENDIM
Nr. 234, datë 17.4.2024

PËR DISA NDRYSHIME NË VENDIMIN NR. 600, DATË 13.10.2021, TË KËSHILLIT TË MINISTRAVE, "PËR PRONËSINË E RRUGËVE SHTETËRORE DHE KALIMET E PRONËSISË NDËRMJET ENTEVE PRONARE TË RRUGËVE"

Në mbështetje të nenit 100 të Kushtetutës dhe të nenit 2, të ligjit nr. 8378, datë 22.7.1998, "Kodi Rrugor i Republikës së Shqipërisë", të ndryshuar, dhe në vijim të nenit 6, të ligjit nr. 10164, datë 15.10.2009, "Për Autoritetin Rrugor Shqiptar", të nenit 4, të vendimit nr. 153, datë 7.4.2000, të Këshillit të Ministrave, "Për miratimin e rregullores në zbatim të Kodit Rrugor të Republikës së Shqipërisë", të ndryshuar, me propozimin e zëvendëskryeministrit dhe ministër i Infrastrukturës dhe Energjisë, Këshilli i Ministrave

VENDOSI:

Tabela 1, "Inventari i rrjetit rrugor kombëtar (ARRSH)", tabela 2, "Segmentet që shtohen në rrjetin rrugor kombëtar", dhe tabela 3, "Segmentet që hiqen nga inventari i ARRSH-së për entet lokale", bashkëlidhur vendimit nr. 600, datë 13.10.2021, të Këshillit të Ministrave, zëvendësohen përkatësisht me tabelat nr. 1, nr. 2 dhe n. 3, me të njëjtin titull, që i bashkëlidhen këtij vendimi.

Ky vendim hyn në fuqi pas botimit në Fletoren Zyrtare.

KRYEMINISTËR
Edi Rama

INVENTARI I RRJETIT RRUGOR KOMBËTAR (ARRSH) **Tabela nr. 1**

Nr. i rrugës	Kategoria	Nr. rendor	Emërtimi i rrugëve	Gjatësia km	Koordinatat e pikës së fillimit (WGS 84)		Koordinatat e pikës së mbarimit (WGS 84)	
					N	E	N	E
			TOTALI	**3667.2**				
			QARKU SHKODËR	**478.2**				
1	C	1	Shkodër Ura e Bahçallëkut - K/Vau i Dejës	8.4	42°02'32.9"	19°29'30.9"	41°58'58.3"	19°32'31.2"
W1	F	2	K/Bushat - Bisht Jugë (Lezhë) e vjetra	10.1	41°58'50.8"	19°32'37.1"	41°55'40.0"	19°28'11.2"
1	C	3	K/Vau i Dejës - Mabë (Lezhë)	4.6	41°58'58.3"	19°32'31.2"	41°56'43.6"	19°33'42.5"
5	C	4	Shkodër (Ura e Kirit) - fill Anashkalim Vau i Dejës	16.5	42°03'16.5"	19°31'44.8"	42°00'14.0"	19°37'57.8"
5	C	5	Degëzim Vau i Dejës - Qafa e Çelës	14.7	42°00'33.1"	19°38'53.7"	41°59'10.5"	19°45'37.8"
1	C	6	Shkodër (R.q. Dobraç) - Ura e Vrakës (k/M.Madhe)	5.3	42°04'41.4"	19°30'53.2"	42°07'20.2"	19°29'42.0"
28	C	7	K/Vau i Dejës - Mjedë	6.4	41°58'58.3"	19°32'31.2"	41°59'45.5"	19°36'44.5"
27	C	8	Harku Bërdicës - Velipojë - Vilun	27.5	42°01'55.3"	19°30'11.6"	41°51'54.7"	19°26'26.5"
25	C	9	D/Q. Laç - Koman (Trageti)	32.8	42°00'42.2"	19°39'19.7"	42°06'31.8"	19°49'33.8"
41	C	10	Ura e Bunës e Re - Muriqan	12.4	42°02'42.0"	19°29'23.1"	42°01'01.7"	19°22'23.2"
W2	C	11	Vau i Dejës - Nënshat (kufi me Lezhën)	12.5	42°00'33.1"	19°38'53.5"	41°55'16.5"	19°39'46.5"
24	F	12	Ura e Re e Bunës - Shirokë (fillim pedonalja)	3.8	42°02'46.6"	19°29'09.0"	42°03'30.1"	19°27'36.6"
W3	C	13	Anashkalimi Vau i Dejës	1.8	42°00'14.0"	19°37'57.8"	41°59'57.5"	19°38'58.9"
1	C	14	K/Shkodër (Ura e Vrakës) - Hani i Hotit	28.4	42°07'20.2"	19°29'42.0"	42°19'51.5"	19°25'17.4"
20	C	15	Kryqëzim Hani i Hotit - Tamarë	30.0	42°20'08.5"	19°26'08.4"	42°27'49.2"	19°33'43.2"
W4	C	16	Tamarë - Vermosh (Doganë)	31.8	42°27'49.2"	19°33'43.2"	42°35'00.5"	19°46'29.3"
42	C	17	Dedaj - Razëm	11.6	42°17'24.0"	19°31'51.0"	42°20'41.6"	19°33'02.3"
21	F	18	Koplik - Bogë	28.9	42°13'12.5"	19°26'44.5"	42°23'50.0"	19°38'40.9"
W5	C	19	D/Grabom - Doganë	2.5	42°25'24.5"	19°30'38.1"	42°25'26.7"	19°29'32.7"
21	F	20	Bogë - Theth	26.8	42°23'50.0"	19°38'40.9"	42°23'44.3"	19°46'24.4"
5	C	21	Qafëqelë – Fushë-Arrëz	41.7	41°59'10.5"	19°45'37.8"	42°03'58.2"	20°01'41.0"
5	C	22	Fushë-Arrëz - Q. Shllak (kufi me Kukësin)	19.4	42°04'17.7"	20°02'05.4"	42°05'21.2"	20°09'23.1"
22	C	23	Qafëmali - Fierzë	57.3	42°06'00.4"	20°06'50.3"	42°15'21.9"	20°01'58.6"
30	C	24	K/Rruga e re (K. Hadroj) - Q. Benë	30	42°03'07.1"	19°59'29.7"	41°52'41.8"	19°59'23.8"
W6	B	25	Anashkalimi Perëndimor i Shkodrës, loti 1	5	42°05'21.5"	19°30'25.8"	42°03'16.1"	19°29'55.4"
W7	F	26	Baks - Rrjoll	8	41°55'01.1"	19°25'27.9"	41°51'40.0"	19°28'31.3"
			QARKU KUKËS	**327.8**	**N**	**E**	**N**	**E**
5	C	1	K/Kalimash - Qafëshllak (kufi me Pukën)	38.7	42°04'06.4"	20°19'57.4"	42°05'21.2"	20°09'23.1"
23	C	2	Kukës - Krumë	25.8	42°05'57.8"	20°25'09.2"	42°11'47.6"	20°24'46.9"
31	C	3	Kukës - K/Domaj	15.6	42°03'54.9"	20°25'44.5"	41°57'21.2"	20°23'17.7"
26	C	4	Kukës - Ura e Zapodit	11.4	42°03'48.8"	20°26'09.3"	42°01'44.2"	20°31'51.7"
W8	C	5	Domaj - Ura e Lapajve	11.6	41°57'21.1"	20°23'17.7"	41°53'42.6"	20°25'00.2"

W9	C	6	Ura e Lapajve - Bushtricë- Vasije	6.8	41°53'42.0"	20°25'00.0"	41°51'44.0"	20°25'59.1"
A1	B	7	Tuneli Thirrë - Dogana Morinë	37.4	42°01'27.4"	20°17'27.2"	42°09'16.4"	20°32'39.7"
A1	A	8	Tuneli i Thirrës	5.7	42°00'13.8"	20°13'41.5"	42°01'27.4"	20°17'27.2"
26	C	9	Ura e Zapodit - Shishtavec (Doganë)	16.8	42°01'44.2"	20°31'51.7"	41°59'30.8"	20°36'31.0"
23	F	10	Ura e Skatinës (Kufi me Tropojën) - Golaj (K/Plepa)	16.6	42°15'20.8"	20°16'17.4"	42°15'21.0"	20°22'20.5"
23	C	11	Krumë - Qafëprush	17.3	42°12'17.4"	20°24'33.2"	42°18'06.9"	20°22'58.7"
23	F	12	D/Sopot - Kam - Ura e Skatinës (kufi me Kukësin)	34.2	42°22'16.9"	20°07'08.6"	42°15'20.8"	20°16'17.4"
22	C	13	B.Curri - Fierzë	14.8	42°20'58.3"	20°04'57.4"	42°15'21.9"	20°01'58.6"
22	C	14	Ura e Bujanit - Sopot - Kufi (Q.Morinë)	17.3	42°19'41.7"	20°04'47.5"	42°24'45.5"	20°13'19.6"
W10	C	15	B.Curri - Valbonë	26.5	42°22'01.6"	20°04'35.3"	42°25'33.5"	19°52'13.5"
W11	C	16	Q. Mejdan - Tropojë e Vjetër - Bucaj	7.6	42°23'00.3"	20°09'01.9"	42°25'31.4"	20°10'04.0"
W12	C	17	Sopot - Kërrnajë	6.4	42°22'35.0"	20°07'25.9"	42°24'30.3"	20°07'11.3"
W13	C	18	Bajram Curri - Cërmicë	3.2	42°21'26.4"	20°05'19.2"	42°21'45.4"	20°06'38.8"
W14	F	19	Dushaj - Sheshi i Trageteve - Lekbibaj	14.1	42°16'49.5"	20°01'34.1"	42°17'39.8"	19°55'54.7"
			QARKU LEZHË	**256.1**	**N**	**E**	**N**	**E**
W15	C	1	Ura e Matit (e trenit) - Lezhë (deg. Gryka e Manatit)	10.7	41°41'21.3"	19°42'05.0"	41°46'15.7"	19°39'49.9"
1	C	2	Lezhë - Ura e Matit	10.5	41°46'28.5"	19°37'42.4"	41°41'13.3"	19°40'16.9"
1	C	3	Ura e Matit – Nyjë Milot	2.3	41°41'13.3"	19°40'16.9"	41°39'59.2"	19°40'24.1"
1	C	4	Lezhë - K/Balldre	3.2	41°47'28.8"	19°38'20.1"	41°48'59.8"	19°38'25.8"
1	C	5	K/Balldre - Mabë	16.7	41°48'59.8"	19°38'25.8"	41°56'43.6"	19°33'42.5"
W16	F	6	K/Balldre - Bisht Jugë (e vjetra)	19.3	41°48'59.8"	19°38'25.8"	41°55'40.0"	19°28'11.2"
33	F	7	Lezhë - Hoteli i Gjuetisë	2.9	41°45'58.2"	19°38'06.4"	41°44'55.1"	19°36'54.9"
32	C	8	K/Shëngjin - Shëngjin	6.2	41°46'38.4"	19°38'04.5"	41°48'53.7"	19°35'09.2"
W17	F	9	Nënshat (Shkodër) - Lezhë (e vjetra)	21.2	41°55'16.5"	19°39'46.5"	41°46'58.7"	19°38'37.8"
W18	F	10	Ura e Zogut (MK) - Ura e re Milot (e Trenit)	2.6	41°42'00.6"	19°43'32.5"	41°41'21.3"	19°42'05.1"
30	C	11	Rrëshen (Ura e Fanit) - Ura e Zogut (e vjetër)	22.2	41°46'30.7"	19°51'34.2"	41°42'00.2"	19°43'27.8"
30	C	12	Rrëshen (Ura e Fanit) - Qafëbenë	24.2	41°46'30.7"	19°51'34.2"	41°52'41.8"	19°59'23.8"
40	C	13	Shpal - Ura e Repsit	4.5	41°51'34.2"	19°59'08.7"	41°51'51.2"	20°01'05.0"
A1	C	14	Skuraj - Rrëshen	17.2	41°42'18.1"	19°46'29.5"	41°47'06.4"	19°52'00.8"
A1	B	15	H/Tunel Thirrë - Rrëshen	44	41°47'04.0"	19°51'53.9"	42°00'13.8"	20°13'41.5"
1	C	16	Dalje Laç - K/Milot (Laç - Milot)	3.2	41°39'26.3"	19°42'18.1"	41°40'56.7"	19°42'36.8"
A1	C	17	Nyja Milot - Skuraj (e reja)	10.5	41°39'39.2"	19°40'22.4"	41°42'18.1"	19°46'29.5"
1	C	18	Ura e Drojës (Mamurras) - Laç (degëzimi i Patokut)	9.9	41°33'37.7"	19°41'29.9"	41°38'10.5"	19°42'41.4"
E762	B	19	N/Milot (superstrada) - Rrethq. Thumanë	14.1	41°39'59.2"	19°40'24.1"	41°32'27.0"	19°40'30.6"
1	C	20	K/Milot - Ura e Matit (e Trenit) Pllanë	1.1	41°40'56.7"	19°42'36.8"	41°41'21.3"	19°42'05.0"
35	F	21	Laç - Patok (Plazh)	9.6	41°38'24.0"	19°42'03.4"	41°38'15.8"	19°35'21.7"
			QARKU DIBËR	**251.8**	**N**	**E**	**N**	**E**
6	C	1	Ura e Topojanit - Peshkopi (Fillimi i Unazës)	17.9	41°34'49.8"	20°26'02.0"	41°40'38.7"	20°26'04.4"
W19	C	2	Ura e Topojanit - Rrethqarkullimi Shupenzë	7.3	41°34'49.8"	20°26'02.0"	41°31'19.7"	20°25'23.1"
44	C	3	Maqellarë - Rrethqarkullimi i Rr. Arbrit	1	41°35'16.2"	20°28'44.3"	41°34'45.8"	20°28'54.0"
31	C	4	Peshkopi (D/Rruga Tomin) - D/Kuben	2.2	41°41'17.7"	20°25'13.7"	41°41'44.8"	20°23'55.8"
W20	C	5	Kuben – Vasie	34.7	41°41'44.8"	20°23'55.8"	41°51'44.0"	20°25'59.1"
W21	C	6	Peshkopi (fillimi Unazës) - Peshkopi (K/Rr. Tomini)	3.1	41°40'38.7"	20°26'04.4"	41°41'17.7"	20°25'13.7"
6	C	7	Dalje Bulqizë - Rrethqarkullim Shupenzë	17.4	41°30'14.6"	20°14'09.1"	41°31'19.7"	20°25'23.1"
W22	C	8	Rrethqarkullimi Shupenzë - Bllatë (Rruga e Arbrit)	10.1	41°31'19.7"	20°25'23.1"	41°33'50.0"	20°29'32.0"
W23	C	9	Ura e Çerenecit - Sebisht (Borovë)	20.4	41°31'15.3"	20°25'04.6"	41°23'33.7"	20°25'11.2"
W24	C	10	Qafëbualli - dalje Bulqizë	4.6	41°28'55.0"	20°11'44.0"	41°30'14.6"	20°14'09.1"
W25	F	11	Klos - Fshati "Fshat"	2.1	41°29'23.8"	20°05'49.3"	41°28'35.0"	20°05'25.6"
W26	F	12	Fshati "Fshat" - Murriz (Rruga e Arbrit)	11.7	41°28'35.0"	20°05'25.6"	41°25'30.4"	20°00'33.5"
6	C	13	Skuraj - hyrje Burrel (fillimi i unazës)	36	41°42'18.1"	19°46'29.5"	41°36'48.2"	20°00'25.1"
W27	C	14	Unaza e Poshtme e Burrelit	1.5	41°36'48.2"	20°00'25.1"	41°36'40.9"	20°01'10.0"
W28	C	15	Dalje Burrel - Qafëbualli	33	41°36'31.9"	20°00'57.1"	41°28'55.1"	20°11'43.8"
46	C	16	K/Rrugën Kombëtare - Ulëz	2.3	41°40'02.0"	19°53'02.2"	41°40'57.5"	19°53'37.9"
36	F	17	Ura e Matit - Kthesa e Lapidarit	4.3	41°36'27.5"	20°01'53.8"	41°38'31.2"	20°00'51.7"
50	C	18	Rr. Qafëbuall - Krastë	16.4	41°28'55.1"	20°11'43.8"	41°25'21.2"	20°12'18.2"
34	F	19	Kthesa e Lapidarit - Rrëshen	25.8	41°38'31.2"	20°00'51.7"	41°45'44.9"	19°53'24.0"
			QARKU TIRANË	**246.3**	**N**	**E**	**N**	**E**
2	B	1	Mbikalimi Casa Italia - Marikaj kufi TR/DR (autostrada)	17.7	41°20'28.8"	19°46'51.1"	41°22'22.5"	19°36'45.8"
W29	B	2	Rruga Hekurudha, Vorë	2.3	41°23'59.5"	19°40'03.2"	41°23'56.4"	19°38'55.2"
52	C	3	Vorë - Ura e Gjolës	9	41°23'34.7"	19°39'31.4"	41°27'51.2"	19°41'22.5"
		4	Vorë - Marikaj (e vjetra)	4.7	41°23'47.0"	19°39'13.2"	41°22'24.5"	19°36'58.7"
60	C	5	Q. Kashar - Rinas	6.8	41°21'55.7"	19°42'25.7"	41°25'16.0"	19°42'44.3"
60	C	6	Rinas - Ahmetaq	3.1	41°25'16.0"	19°42'44.3"	41°26'06.0"	19°41'17.2"
W30	F	7	K/Rr. nr. 52 - Kalaja Prezë	3.2	41°24'29.1"	19°40'41.8"	41°25'48.9"	19°40'20.7"
56	C	8	Sharrë - Ndroq - Romanat	15.8	41°18'23.1"	19°45'24.8"	41°16'39.2"	19°36'27.6"
54	C	9	Tiranë (Linzë) - Q. Priskë	14.3	41°20'41.2"	19°52'00.8"	41°19'39.5"	19°57'31.0"
54	F	10	Q. Priskë - Q. Mollë	7	41°19'39.5"	19°57'31.0"	41°22'03.6"	19°58'03.0"
47	F	11	Trau Dajt - Kamp	8	41°19'32.8"	19°56'02.0"	41°22'11.9"	19°54'25.3"

47	F	12	Kryq. Dajt - Vila qeveritare	0.6	41°21'31.5"	19°54'47.4"	41°21'47.0"	19°54'49.0"
W31	C	13	Rrethqarkullimi Brarit- Murriz (Rruga e Arbrit)	21.6	41°22'12.8"	19°51'18.6"	41°25'30.4"	20°00'33.5"
W32	F	14	Ura e Farkës - Baldushk - Mustafa Koçaj	14.5	41°16'12.6"	19°50'26.0"	41°10'52.0"	19°50'01.3"
W33	F	15	Vaqar - Arbanë - Vishaj	8.9	41°17'49.3"	19°44'04.5"	41°15'44.0"	19°48'33.0"
3	C	16	TEG - Km 29 (rruga e vjetër SH3)	22.7	41°16'58.1"	19°51'13.3"	41°11'11.1"	19°56'37.1"
A3	A	17	TEG - hyrje Tunel (Krrabë)	12.9	41°16'58.1"	19°51'13.3"	41°12'33.7"	19°57'32.1"
A3	A	18	Tuneli i Krrabës	**3**	41°12'33.7"	19°57'32.1"	41°11'41.0"	19°59'16.0"
4	B	19	Kufi DR/KJ - Mbik. H/Kavajë	7	41°15'53.4"	19°31'25.3"	41°12'14.1"	19°32'07.0"
4	B	20	Anashkalimi Kavajë – Rrethqarkullimi Bishti Zhurit	17.7	41°12'14.1"	19°32'07.0"	41°04'20.4"	19°38'13.2"
W34	C	21	Anashkalimi Rrogozhinë	4	41°04'20.4"	19°38'13.2"	41°04'02.6"	19°40'49.1"
W35	C	22	Dalje Rrogozhinë - kufi Peqin	2.7	41°04'02.6"	19°40'49.1"	41°03'31.0"	19°42'36.0"
4	B	23	Rrethqarkullimi Bishti Zhurit - Rrethqarkullimi Çermë	2.6	41°04'20.4"	19°38'13.2"	41°03'07.3"	19°39'01.7"
W36	F	24	Rrethq. Mali i Robit - Rrethq. hyrje Kavajë (paralele Dj)	3.8	41°13'57.8"	19°31'23.4"	41°12'13.8"	19°32'08.4"
W37	F	25	Kryq. Luzi i Vogël - Spille (plazh + rr. e pishave)	16.8	41°08'00.7"	19°35'43.8"	41°05'43.1"	19°27'35.0"
W38	F	26	Anashkalimi Gosë - Vilë Bashtovë	14.6	41°05'18.2"	19°36'43.5"	41°03'11.7"	19°28'02.5"
W39	C	27	Rr. e ish-Repartit Ushtarak për në Aeroportin e Rinasit	1	41°24'48.3"	19°42'10.2"	41°25'00.5"	19°42'46.0"
			QARKU ELBASAN	**388.1**	**N**	**E**	**N**	**E**
3	C	1	Elbasan (PM) - Mirakë (kufi LB)	11	41°07'18.2"	20°06'14.3"	41°10'02.5"	20°12'41.1"
3	C	2	Elbasan (Bradashesh) - Kaçolitë (Km 29)	19.5	41°06'01.9"	20°01'46.6"	41°11'11.0"	19°56'37"
7	C	3	Elbasan (Bradashesh) - K/Rrogozhinë	33.5	41°06'01.9"	20°01'46.6"	41°03'31.0"	19°42'36.0"
70	C	4	Elbasan (ura) - Cërrik - Banjë	24.4	41°05'56.2"	20°04'52.7"	40°58'06.5"	20°04'22"
59	C	5	Papër - Cërrik	5.9	41°03'13.9"	19°56'25.5"	41°01'26.7"	19°59'23.5"
58	C	6	Cërrik (kryq. Belsh) - Shalës - Belsh	10.4	41°01'54.4"	19°58'30.8"	40°58'25.3"	19°53'44"
W40	F	7	Belsh - Fierzë - Kosovë e vogël	15.3	40°58'25.3"	19°53'44.0"	40°53'59.8"	19°48'12.9"
W41	C	8	Belsh - Dragot - Vlashuk	17.1	40°58'25.3"	19°53'44.0"	40°50'56.2"	19°54'06.2"
W42	F	9	Grekan - Dëshiran - Vlashuk	14.8	40°56'32.9"	19°54'53.8"	40°50'56.2"	19°54'06.2"
71	F	10	Shirgjan - Kaçivel (Gramsh)	21	41°03'22.0"	20°03'10.0"	40°57'23.7"	20°08'22.7"
W43	F	11	Shtërmen - Radiostacion (të dyja stacionet)	3	41°00'47.0"	20°00'24.8"	40°59'46.6"	19°59'57.5"
88	C	12	Mjekës - Uzinë	1.3	41°04'38.0"	20°03'51.0"	41°04'17.3"	20°04'34.3"
W44	C	13	Gostimë - Mollas - Selitë - Frashër	16.1	40°59'39.3"	20°01'13.1"	40°52'15.6"	19°57'48.7"
W45	F	14	Elbasan (ura) - Gjinar	21.2	41°05'44.9"	20°04'59.9"	41°01'11.0"	20°12'07.0"
A3	A	15	Dalje Tunel (Krrabë) - Rrethqarkullimi Shijon	10.9	41°11'41.0"	19°59'16.0"	41°06'20.3"	20°01'30.7"
3	C	16	Mirakë – Qafëthanë	47.5	41°10'02.5"	20°12'41.1"	41°03'55.3"	20°36'32.1"
W46	C	17	Librazhd – Fushë-Stude	24.7	41°11'23.6"	20°18'31.1"	41°19'32.3"	20°25'03.4"
W47	C	18	Fushë-Stude - Borovë - Sebisht	10.8	41°19'32.3"	20°25'03.4"	41°23'33.7"	20°25'11.2"
W48	F	19	Urakë - Golik	8.6	41°04'13.4"	20°35'10.9"	41°01'25.2"	20°31'03.6"
71	C	20	Gramsh - K/Drizë	6.9	40°52'32.7"	20°11'07.1"	40°54'56.8"	20°08'00.3"
71	F	21	K/Drizë - Kaçivel (Elbasan)	6.6	40°54'56.8"	20°08'00.3"	40°57'23.7"	20°08'22.7"
71	C	22	Gramsh - Mollë Grabovë (kufi Korçë)	23.7	40°51'18.1"	20°11'24.8"	40°45'02.3"	20°20'02.6"
59	C	23	K/Drizë - Banjë	8.7	40°54'56.8"	20°08'00.3"	40°58'06.5"	20°04'22.0"
W49	F	24	Drizë - Poroçan (Kanioni i Holtës)	8.7	40°55'23.9"	20°08'08.9"	40°55'59.1"	20°12'39.5"
Kor 8	A	25	Elbasan - Librazhd (Koridori 8)	16.5	41°08'53.3"	20°09'51.6"	41°10'24.6"	20°19'43.0"
			QARKU DURRËS	**146.9**	**N**	**E**	**N**	**E**
2	C	1	K/NISH Tulla (Rrashbull) - Marikaj (k/TR, e vjetra)	13.3	41°19'44.7"	19°29'32.1"	41°22'24.5"	19°36'58.7"
W50	B	2	Durrës - Marikaj (kufi TR, autostrada)	14.7	41°18'56.5"	19°28'06.5"	41°22'22.5"	19°36'45.8"
56	C	3	Plepa - Romanat (kufi TR)	12.6	41°17'45.5"	19°30'27.7"	41°16'39.2"	19°36'27.6"
55	F	4	Katër rrugët - Pjezë	4.5	41°20'35.9"	19°32'52.3"	41°18'21.4"	19°33'45.8"
4	B	5	Mbik. Shkozet (autostrada - rrethrrot Porto Romanos)) - k/DR-KJ (Përroi i Agait)	9	41°19'58.0"	19°28'33.0"	41°15'53.4"	19°31'25.3"
W51	B	6	K/nr. 2 (Shkozet) – Porto-Romano (Loti 1+2)	4.7	41°19'58.0"	19°28'33.0"	41°22'11.9"	19°26'55.9"
W52	B	7	K/nr. 2 (Shkozet) – Porto-Romano (Loti 3)	2	41°22'11.9"	19°26'55.9"	41°22'41.8"	19°26'12.6"
W53	C	8	Maminas - Lalëz – Shën Pjetër	22.7	41°22'15.8"	19°36'20.1"	41°32'15.8"	19°30'51.7"
39	C	9	Fushë-Krujë - Thumanë - Ura e Drojës (e vjetra)	14.2	41°28'41.4"	19°44'05.3"	41°33'37.7"	19°41'29.9"
1	C	10	Qerekë, Tapizë - F. Krujë (Y) - Rrethq. Thumanë	16.4	41°24'24.3"	19°44'48.4"	41°32'27.0"	19°40'30.6"
38	C	11	Fushë-Krujë - Krujë	7.4	41°28'41.4"	19°44'05.3"	41°30'28.5"	19°46'59.5"
W54	C	12	Fushë-Krujë - Ura e Gjolës	2.6	41°28'41.1"	19°42'52.9"	41°27'51.2"	19°41'22.5"
62	F	13	Bubq - Bilaj (Lixha)	2.6	41°27'57.5"	19°41'02.8"	41°29'21.6"	19°40'56.4"
W55	F	14	Ura e Gjolës - Bubq - Ishëm	13.9	41°28'02.1"	19°41'35.2"	41°32'26.0"	19°35'26.0"
W56	F	15	Krujë (kryq. rr. Varosh) - Sarisalltik	6.3	41°30'46.9"	19°47'40.8"	41°31'04.4"	19°48'12.6"
			QARKU GJIROKASTËR	**255.9**	**N**	**E**	**N**	**E**
4	C	1	K/Tepelenë - Gjirokastër	13.3	40°12'33.0"	20°05'20.2"	40°06'12.3"	20°07'26.1"
4	C	2	K/Gjirokastër - Kakavi	26.1	40°03'55.0"	20°09'57.6"	39°54'43.9"	20°21'18.8"
96	C	3	K/Dhuvjan - Libohovë	8.1	39°59'50.7"	20°12'57.5"	40°02'00.6"	20°15'44.3"
99	C	4	K/Jorgucat - Muzinë	6	39°56'31.7"	20°15'59.8"	39°56'23.9"	20°13'23.0"
W57	C	5	Ura Kardhiq - F. Bardhë - Delvinë (Shijan)	33.3	40°08'50.5"	20°05'45.6"	39°55'22.7"	20°02'24.6"
W58	F	6	Valare - Erind - Çajup	19.3	40°07'35.0"	20°08'09.6"	40°11'05.9"	20°10'58.1"
4	C	7	Tepelenë - K/Gjirokastër	12.8	40°18'05.3"	20°01'19.5"	40°12'33.0"	20°05'20.2"
4	C	8	Tepelenë - K/Fier (Zhulaj)	28.9	40°18'05.3"	20°01'19.5"	40°28'48.0"	19°50'45.1"
75	C	9	Ura e Leklit - Këlcyrë	17.9	40°15'28.1"	20°03'19.5"	40°18'48.4"	20°11'32.3"

75	C	10	Përmet - Këlcyrë	18	40°14'04.0"	20°21'28.8"	40°18'48.4"	20°11'32.3"
75	C	11	Përmet - Çarshovë	27.2	40°14'04.0"	20°21'28.8"	40°07'01.8"	20°32'23.6"
80	C	12	Çarshovë - Tre Urat (Doganë)	7.6	40°07'01.8"	20°32'23.6"	40°04'31.6"	20°35'57.6"
74	C	13	Këlcyrë - Ballaban	13.4	40°18'48.4"	20°11'32.3"	40°24'50.2"	20°07'26.9"
74	C	14	K/Gllavë - Ballaban	24	40°29'22.6"	19°58'29.5"	40°24'50.2"	20°07'26.9"
			QARKU KORÇË	**383**	**N**	**E**	**N**	**E**
W60	C	1	Korçë - Ersekë (Rruga e Re)	34	40°36'18.5"	20°46'35.3"	40°20'39.3"	20°41'00.4"
75	C	2	Deg. Q. e Qarrit - Ersekë (Rruga e vjetër)	28.2	40°30'27.4"	20°41'06.3"	40°20'39.3"	20°41'00.4"
W61	C	3	Pogradec - Korçë	35.5	40°53'44.7"	20°40'06.1"	40°37'59.3"	20°45'55.9"
3	C	4	Korçë - Dogana Kapshticë	33.2	40°37'59.3"	20°45'55.9"	40°37'22.9"	21°02'59.1"
71	C	5	Libonik - Lozhan - Mollë Grabovë (kufi Gramsh)	51.5	40°42'57.2"	20°42'34.4"	40°45'02.3"	20°20'02.6"
90	C	6	K/Boboshticë - Dardhë	13.6	40°35'06.2"	20°46'13.9"	40°31'07.9"	20°49'28.3"
101	F	7	Libonik - Rrëmbec - Plasë	12.2	40°42'11.6"	20°43'00.1"	40°41'25.2"	20°50'28.7"
79	C	8	K/Zëmblak - Goricë - Doganë	32.1	40°41'50.3"	20°51'53.9"	40°55'04.0"	20°53'59.8"
73	C	9	Korçë - Voskopojë	18.2	40°37'12.1"	20°46'08.8"	40°37'59.8"	20°35'26.4"
W62	F	10	K/Podgorie (Lapidari) - Kryqëzimi Liqenas	19.6	40°49'44.2"	20°44'15.0"	40°43'21.7"	20°52'45.5"
W63	F	11	Bilisht - Miras	15.4	40°37'20.0"	20°59'12.2"	40°30'28.2"	20°55'39.3"
3	C	12	Qafëthanë - Pogradec	22.4	41°03'55.3"	20°36'32.1"	40°54'23.7"	20°39'03.0"
W64	C	13	Qafëthanë - Doganë Qafëthanë	2.6	41°03'55.4"	20°36'32.0"	41°05'10.1"	20°36'20.0"
64	C	14	Pogradec - Dogana (Tushemisht) (Rruga "Nehemia")	5.8	40°53'55.1"	20°40'15.5"	40°54'36.2"	20°43'53.7"
75	C	15	Ersekë - Leskovik	42.8	40°19'55.4"	20°40'44.6"	40°09'11.9"	20°36'04.9"
W65	C	16	Unaza Ersekë	2.2	40°20'35.7"	20°41'16.0"	40°19'55.4"	20°40'44.6"
W59	C	17	Tri Urat (Doganë) - Leskovik	13.7	40°04'31.6"	20°35'57.7"	40°09'11.9"	20°36'04.9"

			QARKU VLORË	**478**	**N**	**E**	**N**	**E**
8	C	1	Vlorë - Mifol (e vjetra)	18.3	40°29'27.3"	19°28'49.1"	40°38'05.0"	19°27'41.9"
W66	B	2	Levan - Vlorë (autostrada)	24.5	40°40'21.0"	19°28'46.8"	40°29'18.0"	19°28'36.4"
8	C	3	Orikum - Borsh	70.3	40°19'25.4"	19°28'49.3"	40°03'42.2"	19°51'27.3"
77	C	4	Peshkëpi - Selenicë	14.7	40°28'16.4"	19°34'57.7"	40°32'14.7"	19°38'05.9"
W67	F	5	Sevaster - Kalivaç	9.4	40°23'26.2"	19°43'57.7"	40°24'32.6"	19°46'56.8"
76	F	6	Qafëdushk - Sevaster	14.6	40°22'39.0"	19°37'12.6"	40°23'26.2"	19°43'57.7"
76	C	7	Tepelene - Gusmar - Kuç	34.2	40°17'51.1"	20°00'49.7"	40°11'03.4"	19°50'18.5"
W68	C	8	Rrethqarkullim Babicë - Peshkëpi - Kuç	56.4	40°28'19.5"	19°31'16.7"	40°10'23.5"	19°50'21.2"
W69	C	9	Rrethqarkullim Kuç - Qeparo	17	40°10'42.2"	19°49'04.4"	40°03'25.7"	19°49'10.5"
W70	C	10	Anashkalimi i Vlorës	29	40°29'17.7"	19°28'39.8"	40°19'23.6"	19°28'50.2"
W71	C	11	Palasë - Dhërmi	4.5	40°10'29.1"	19°36'03.8"	40°08'52.3"	19°38'02.5"
W72	C	12	Rruga e Aeroportit të Vlorës	2.7	40°36'53.6"	19°28'07.1"	40°36'05.4"	19°26'33.1"
78	C	13	Qafëgjashtë (Sarandë) - Qafëmuzinë	25.1	39°52'30.3"	20°01'37.5"	39°56'23.9"	20°13'23.0"
8	C	14	Qafëgjashtë (Sarandë) - Borsh	33.1	39°52'30.3"	20°01'37.5"	40°03'42.2"	19°51'27.3"
81	C	15	Çukë - Butrint	13.5	39°50'51.7"	20°01'32.9"	39°44'37.0"	20°01'07.9"
97	C	16	Ura e Kranesë - Konispol (Dogana Qafëbotë)	33.8	39°54'02.7"	20°05'04.2"	39°39'11.2"	20°09'33.9"
98	F	17	Metoq - Çukë - Pllakë - Xarrë - Shkallë (k. SH97)	27.1	39°52'31.1"	20°01'47.8"	39°41'34.7"	20°07'14.9"
W73	C	18	Çukë - Kanali i Çukës	1.6	39°50'31.5"	20°02'15.4"	39°50'51.7"	20°01'32.9"
W74	F	19	Rruga e plazhit Kakome	3	39°55'39.6"	19°58'46.2"	39°55'40.4"	19°57'06.9"
W75	F	20	Rruga e plazhit, Lukovë	2.6	39°59'17.7"	19°54'54.0"	39°59'12.6"	19°54'11.4"
W76	F	21	Rruga e plazhit, Borsh	2	40°03'49.7"	19°50'59.5"	40°02'49.8"	19°50'55.8"
W77	F	22	Rruga e plazhit, Livadh (Himarë)	2	40°06'54.5"	19°44'11.1"	40°06'35.7"	19°43'21.1"
W78	F	23	Rruga e plazhit, Jalë	5.3	40°08'14.3"	19°41'58.1"	40°07'00.9"	19°42'11.1"
W79	F	24	Rruga e plazhit, Dhërmi	1.7	40°09'08.9"	19°38'07.0"	40°08'43.5"	19°37'42.8"
W80	F	25	Rruga e plazhit, Dhërmi (Rruga "Perivolo")	2.5	40°09'08.0"	19°37'59.7"	40°09'21.0"	19°36'35.4"
W81	F	26	Rruga e plazhit, Palasë	2.5	40°10'30.1"	19°36'18.7"	40°10'05.0"	19°35'11.4"
78	C	27	K/ Muzinë - Delvinë	14.7	39°56'01.9"	20°12'12.5"	39°57'16.7"	20°06'08.6"
78	C	28	Ura e Gajdarit - Delvinë	11.9	39°52'52.6"	20°02'07.7"	39°56'59.1"	20°05'38.7"
			QARKU FIER	**298.9**	**N**	**E**	**N**	**E**
8	C	1	Levan (Fier)- Mifol (e vjetra)	4.7	40°40'18.1"	19°29'10.9"	40°38'05.0"	19°27'41.9"
94	C	2	Fier - Seman (Plazh)	16.8	40°43'38.0"	19°33'04.6"	40°45'35.6"	19°22'15.7"
66	C	3	K/Pojan - Pojan (Apolloni)	4	40°44'50.8"	19°29'11.2"	40°43'17.2"	19°28'15.3"
73	C	4	K/Patos - Velmish (k.Berat)	17.8	40°41'52.8"	19°35'43.7"	40°45'54.7"	19°45'55.2"
93	F	5	K/Marinëz - Marinëz	3	40°43'10.4"	19°39'46.8"	40°44'24.9"	19°40'29.0"
4	C	6	Fier - Patos - Ballsh	19.4	40°41'53.0"	19°35'43.4"	40°36'42.7"	19°43'39.7"
4	C	7	Ballsh - Fratar	19.6	40°35'41.5"	19°44'25.9"	40°30'07.0"	19°48'58.9"
W82	F	8	Ballsh - Aranitas	6	40°36'15.0"	19°44'46.4"	40°35'53.0"	19°48'26.4"
W83	F	9	Kryq. Rr. Nacionale - Bylis	5.8	40°35'11.0"	19°44'20.6"	40°32'37.5"	19°44'17.2"
W84	F	10	Strum - Qafëmarinëz	12	40°45'04.0"	19°44'35.0"	40°44'24.9"	19°40'29.0"
W85	B	11	Anashkalimi i Fierit	22.2	40°46'10.0"	19°35'22.2"	40°40'23.2"	19°28'41.9"
W86	C	12	Levan - Kufi Tepelenë (Zhulaj)	42.5	40°40'23.2"	19°28'41.9"	40°28'48.0"	19°50'45.1"
4	B	13	Lushnjë - Rrogozhinë	16.2	40°55'15.0"	19°42'05.9"	41°03'07.3"	19°39'01.7"
W87	B	14	Lushnjë - Fier (Vajkan) (autostrada)	19.6	40°55'14.4"	19°42'06.3"	40°46'10.0"	19°35'22.2"
72	C	15	Lushnjë - Ura e Kuçit	12.9	40°55'14.8"	19°42'07.0"	40°50'41.6"	19°48'15.0"

57	C	16	K/Çermë - Divjakë	13.3	41°03'07.3"	19°39'01.7"	41°00'18.8"	19°31'45.6"
68	F	17	Jeta e re - Kosovë	4.8	40°53'47.0"	19°45'37.2"	40°53'59.8"	19°48'12.9"
W88	F	18	Fier Shegan - Divjakë	35.8	40°52'00.9"	19°47'01.6"	40°59'23.8"	19°32'02.2"
W89	F	19	Fier Shegan - Kozare (Murriz)	6.6	40°52'09.0"	19°46'58.0"	40°50'59.0"	19°51'06.9"
W90	F	20	K/Rr. Nacionale - Grabian	10	40°59'02.3"	19°40'01.3"	40°57'05.1"	19°35'19.5"
W91	F	21	Rr. Divjakë - Plazh Divjake	5.9	40°59'32.9"	19°31'07.2"	40°57'50.5"	19°28'35.4"
			QARKU BERAT	**156.2**	**N**	**E**	**N**	**E**
72	C	1	Berat (hyrje Berat) - Ura e Kuçit	18.7	40°43'58.9"	19°56'26.5"	40°50'41.6"	19°48'15.0"
73	C	2	K/Poshnjës - Velmish	8.4	40°47'16.3"	19°50'18.6"	40°45'54.7"	19°45'55.2"
72	C	3	Berat (Uznovë) - Poliçan	18.1	40°41'34.5"	19°59'51.0"	40°36'53.5"	20°05'55.0"
74	C	4	Berat - Gllavë (K/Tepelenë)	38	40°42'09.4"	19°57'01.3"	40°29'22.6"	19°58'29.5"
W92	C	5	K/Gllavë - Antenë	2.6	40°29'14.4"	19°58'36.4"	40°29'23.8"	19°59'01.7"
91	C	6	Dimal - Kuçovë - Vlashuk	11.7	40°46'41.9"	19°52'58.7"	40°51'53.5"	19°54'20.5"
W93	F	7	Kozare - Fier Shegan (Murriz)	7.5	40°50'04.5"	19°54'09.4"	40°50'59.0"	19°51'06.9"
W94	F	8	Kuçovë - Frashër	9.3	40°49'39.8"	19°54'47.9"	40°52'15.6"	19°57'48.7"
72	C	9	Poliçan - Skrapar	25.6	40°36'36.3"	20°05'59.4"	40°30'15.4"	20°13'17.2"
W95	F	10	Skrapar - Ura e Lapanit	12	40°29'46.4"	20°13'58.5"	40°25'40.9"	20°17'16.1"
W96	C	11	Hambull - Rrog	4.3	40°30'16.7"	20°13'29.5"	40°30'51.2"	20°11'31.7"

SEGMENTET QË SHTOHEN NË RRJETIN RRUGOR KOMBËTAR **Tabela nr. 2**

Nr. i rrugës		Nr. rendor	Emërtimi i rrugëve	Gjatësia, km	Koordinatat e pikës së fillimit		Koordinatat e pikës së mbarimit	
			TOTALI	**735.35**				
			QARKU SHKODËR	**136.65**				
	B, C	1	Ura Bahcallëkut - Dobraç (Unaza Perëndimore)	5.3	42°02'32.9"	19°29'30.9"	42°04'41.4",	19°30'53.2"
	C	2	By Pass Berdices	3.9	42°01'50.6"	19°29'49.8"	42°00'21.0"	19°28'45.8"
	E	3	D/Plazh Velipojë - Vilun	1.2	41°51'58.5"	19°25'34.0"	41°51'54.8"	19°26'26.4"
	C	4	Vau i Dejës - Nenshat (kufi me Lezhën)	12.5	42°00'33.1"	19°38'53.5"	41°55'16.5"	19°39'46.5"
	C	5	*By pass* i Vaut të Dejës	1.75	42°00'14.0"	19°37'57.8"	41°59'57.4"	19°38'58.5"
	C	6	*By pass* i Koplikut	5.1	42°11'31.4"	19°27'19.5"	42°12'07.5"	19°25'46.5"
	C	7	*By pass* Bajzë	2	42°16'30.8"	19°25'56.0"	42°17'18.2"	19°26'22.5"
	C	8	Rr. Tamarë – Vermosh (Dogane)	32.5	42°27'49.2"	19°33'43.2"	42°35'00.5"	19°46'29.3"
	C	9	Rr. D/Grabom – Doganë	2.5	42°25'24.5"	19°30'38.1"	42°25'26.7"	19°29'32.7"
	C	10	Rr. Hani i Hotit – Tamarë	29.9	42°21'21.5"	19°26'08.2"	42°27'49.2"	19°33'43.2"
	C	11	Bogë - Theth	27	42°23'50.0"	19°38'40.9"	42°23'44.3"	19°46'24.4"
	B	12	Anashkalimi perëndimor i Shkodrës, loti 1	5	42°05'21.5"	19°30'25.8"	42°03'16.1"	19°29'55.4"
	F	13	Rr. Baks - Rrjoll	8	41°55'01.1"	19°25'27.9"	41°51'40.0"	19°28'31.3"
			QARKU LEZHË	**23.8**				
	F	1	Rr. Nenshat (kufi me Shkodrën) – Lezhë	21.2	41°55'16.5"	19°39'46.5"	41°46'58.7"	19°38'37.8"
	C	2	Rr. Ura e vjetër Milot – Ura e re Milot (e trenit)	2.6	41°42'00.6"	19°43'32.5"	41°41'21.3"	19°42'05.1"
			QARKU KUKËS	**34.5**				
	C	1	Ura e Zapodit - Shishtavec (Doganë)	16.8	42°01'44.2"	20°31'51.7"	41°59'30.8"	20°36'31.0"
	F	2	Rr. Qafëmejdan – Tropojë e Vjetër	2.7	42°23'00.4"	20°09'02.0"	42°24'08.2"	20°10'03.3"
	C	3	Dushaj - Sheshi i Trageteve - Lekbibaj	15	42°16'48.7"	20°01'33.4"	42°17'39.8"	19°55'54.7"
			QARKU DIBËR	**89.3**				
	C	1	Peshkopi (Fillimi i Unazës) - Peshkopi (K/Rruga Tomini)	3.1	41°40'38.7",	20°26'04.4"	41°41'17.7"	20°25'13.7"
	C	2	Rr. Qafëbualli - Fillimi i Rrugës së Arbrit (gjurma e re)	4.5	41°28'56.1"	20°11'45.0"	41°30'13.7"	20°14'08.5"
	C	3	Unaza Perëndimore e Burrelit	2.5	41°36'48.2"	20°00'25.0"	41°36'32.0"	20°00'57.2"
	C	4	Unaza e Klosit	0.8	41°30'24.0"	20°05'12.1"	41°30'03.5"	20°05'27.1"
	F	5	Ura e Matit - Kthesa e Lapidarit	4.3	41°36'27.5"	20°01'53.8"	41°38'31.2"	20°00'41.2"
	C	6	Ura e Çerenecit - Sebisht (Borovë)	20.4	41°31'15.3"	20°25'04.6"	41°23'33.7"	20°25'11.2"
	C	7	Unaza e Poshtme e Burrelit	1.5	41°36'48.2"	20°00'25.1"	41°36'40.9"	20°01'10.0"
	F	8	Kthesa e Lapidarit - Rrëshen	25.8	41°38'31.2"	20°00'51.7"	41°45'44.9"	19°53'24.0"
	C	9	Rrethqarkullimi Shupenzë - Bllatë (Rruga e Arbrit)	10.1	41°31'19.7"	20°25'23.1"	41°33'50.0"	20°29'32.0"
	C	10	Qafëbualli - dalje Bulqizë	4.6	41°28'55.0"	20°11'44.0"	41°30'14.6"	20°14'09.1"
	C	11	Fshati "Fshat" - Murriz (Rruga e Arbrit)	11.7	41°28'35.0"	20°05'25.6"	41°25'30.4"	20°00'33.5"

			QARKU ELBASAN	**51.3**				
	C	9	Fushë-Stude - Borovë - Sebisht	10.8	41°19'32.3"	20°25'03.4"	41°23'33.7"	20°25'11.2"
	F	10	Belsh - Fierzë - Kosovë e Vogël	15.3	40°58'25.3"	19°53'44.0"	40°53'59.8"	19°48'12.9"
	F	11	Drizë - Poroçan (Kanioni i Holtës)	8.7	40°55'23.9"	20°08'08.9"	40°55'59.1"	20°12'39.5"
		12	Elbasan -Librazhd (Koridori 8)	16.5	41°08'53.3"	20°09'51.6"	41°10'24.6"	20°19'43.0"
			QARKU TIRANË	**75.3**				
	B	1	Rr. Tiranë(TEG) - Elbasan (përfshirë Tunelin e Kërrabës)	27.8	41°16'59"	19°51'12"	39°53'43"	21°37'01"
	B	2	Unaza Lindore e Tiranës	8	41°16'59"	19°51'12"	Proces	
	B	3	Rruga Hekurudha, Vorë	2.3	41°23'59.5"	19°40'03.2"	41°23'56.4"	19°38'55.2"
	C	4	Rrethqarkullimi Brarit - Murriz (Rruga e Arbrit)	21.6	41°22'12.8"	19°51'18.6"	41°25'30.4"	20°00'33.5"
	F	5	Anashkalimi Gosë - Vilë Bashtovë	14.6	41°05'18.2"	19°36'43.5"	41°03'11.7"	19°28'02.5"
	C	6	Rr. e ish-Repartit Ushtarak për në Aeroportin e Rinasit	1	41°24'48.3"	19°42'10.2"	41°25'00.5"	19°42'46.0"
			QARKU VLORË	**82.3**				
		1	*By pass* i Vlorës	29	40°29'17.7"	19°28'39.8"	40°19'23.6"	19°28'50.2"
	C	2	Rruga e plazhit, Kakome	3	39°55'39.6"	19°58'46.2"	39°55'40.4"	19°57'06.9"
	C	2	Rruga e plazhit, Lukovë	2.6	39°59'17.7"	19°54'54.0"	39°59'12.6"	19°54'11.4"
	C	3	Rruga e plazhit, Borsh	2	40°03'49.7"	19°50'59.5"	40°02'49.8"	19°50'55.8"
	C	4	Rruga e plazhit, Livadh (Himarë)	2	40°06'54.5"	19°44'11.1"	40°06'35.7"	19°43'21.1"
	C	5	Rruga e plazhit, Jalë	5.3	40°08'14.3"	19°41'58.1"	40°07'00.9"	19°42'11.1"
	C	6	Rruga e plazhit, Dhërmi	1.7	40°09'08.9"	19°38'07.0"	40°08'43.5"	19°37'42.8"
	C	7	Rruga e plazhit, Dhërmi (Rruga Perivolo)	**2.7**	40°09'08.0"	19°37'59.7"	40°09'16.0"	19°36'42.2"
	C	8	Rruga e plazhit, Palasë	2.5	40°10'30.1"	19°36'18.7"	40°10'05.0"	19°35'11.4"
	C	9	Rrethqarkullim Kuç - Qeparo	17	40°10'42.2"	19°49'04.4"	40°03'25.7"	19°49'10.5"
	C	10	Kuç - Gusmar	4	40°17'51.1"	20°00'49.7"	40°11'56.0"	19°51'54.3"
	C	11	Palasë- Dhërmi	4.5	40°10'29.1"	19°36'03.8"	40°08'52.3"	19°38'02.5"
	C	12	Rruga e Aeroportit të Vlorës	2.7	40°36'53.6"	19°28'07.1"	40°36'05.4"	19°26'33.1"
	C	13	Unaza e Himarës	3.3	40°05'45.6"	19°45'38.3"	40°06'27.0"	19°44'31.1"
			QARKU DURRËS	**3.7**				
		1	Ura e Goles - Bubq	3.7	41°28'02"	19°41'35"	41°27'58.8"	19°39'36.6"
			QARKU BERAT	**13.6**				
	F	1	Rruga Hambull - Rroge	4.3	40°25'40.9"	20°17'16.1"	40°24'27.1"	20°16'14.6"
	F	2	Kuçovë - Frashër	9.3	40°49'39.8"	19°54'47.9"	40°52'15.6"	19°57'48.7"
			QARKU KORÇË	**69**				
	F	1	K/Podgorie (Lapidari) - Kryqëzim Liqenas	19.6	40°49'44.2"	20°44'15.0"	40°43'21.7"	20°52'45.5"
	F	2	Bilisht - Miras	15.4	40°37'20.0"	20°59'12.2"	40°30'28.2"	20°55'39.3"
	C	3	Korçë - Ersekë (Rruga e Re)	34	40°36'18.5"	20°46'35.3"	40°20'39.3"	20°41'00.4"
			QARKU GJIROKASTËR	**67.7**				
	C	1	Rr. Këlcyrë - Ballaban	13.5	40°18'48.4"	20°11'32.3"	40°24'53.1"	20°07'23.9"
	C	2	K/ Gllave - Ballaban	24	40°29'22.6"	19°58'29.5"	40°24'53.1"	20°07'23.9"
	C	25	Tepelene - Gusmar (kufi Vlore)	30.2	40°17'51.1"	20°00'49.7"	40°11'56.0"	19°51'54.3"
			QARKU FIER	**88.2**				
	F	1	Rruga Strume – Qafëmarinëz	12	40°45'04.4"	19°44'32.4"	40°44'24.9"	19°40'29.0"
	B	2	Anashkalimi i Fierit	22.2	40°46'10.0"	19°35'22.2"	40°40'23.2"	19°28'41.9"
	F	3	Fier Shegan – Divjakë	36.5	40°52'00.9"	19°47'01.6"	40°59'46.3"	19°31'57.9"
	F	4	K/Rr. Nacionale - Grabian	10	40°59'02.3"	19°40'01.3"	40°57'05.1"	19°35'19.5"
	F	23	Kozare - Fier Shegan (Murriz)	7.5	40°50'04.5"	19°54'09.4"	40°50'59.0"	19°51'06.9"

SEGMENTET QË HIQEN NGA INVENTARI I ARRSH-së PËR ENTET LOKALE **Tabela nr. 3**

NR. rrugës	Kategoria	Nr. rendor	Emërtimi i Rrugëve	Gjatësia km	Koordinatat e pikës së fillimit		Koordinatat e pikës së mbarimit	
			TOTALI	**629.5**				
			QARKU SHKODËR	**26.55**				
		1	Rr. Harku Berdices - D/By Passin	3.5	42°01'50.6"	19°29'49.8"	42°00'21.0"	19°28'45.8"
		2	Rr. Rranxa - Kukel	8.3	41°57'08.5"	19°31'43.2"	41°53'37.1"	19°33'54.6"
		3	Rr. Fillim *By pass* - D/Lezhë (Rruga e qendrës Vau i Dejës)	1.5	42°00'14.0"	19°37'57.8"	42°00'33.1"	19°38'53.5"

		4	Rr. Koplik, hyrje – Rr. e Daljes, Koplik (Rruga e Qendrës)	4.2	42°11'31.4"	19°27'19.5"	42°12'07.5"	19°25'46.5"
		5	Rruga e Qendrës Bajzë	1.8	42°16'30.8"	19°25'56.0"	42°17'18.2"	19°26'22.5"
		6	Qendër Koplik - Rrethrrotullimi (Degëzim për Razëm)	1.2	42°12'40.9"	19°26'14.3"	42°13'12.5"	19°26'44.5"
		7	Kisha Bogë - Kroi i Bogës (Shkolla)	0.75	42°23'50.0"	19°38'40.9"	42°24'01.4"	19°39'06.6"
		8	Rr. Ura e Bahçallëkut - Dobraç (Unaza Perëndimore)	5.3	42°02'32.9"	19°29'30.9"	42°04'41.4"	19°30'53.2"
			QARKU LEZHË	**27.7**				
		1	Rr. K/Balldre 1 – Kukël (Porta e Aviacionit)	5.9	41°49'44.7"	19°38'19.5"	41°52'05.6"	19°36'00.4"
		2	Rr. D/Hoteli i Gjuetisë - Vain - Bilanc	7.8	41°45'23.1"	19°37'00.8"	41°45'00.0"	19°34'30.0"
		3	Rr. K/Pllanë - Ura e Vjetër Milot	3.7	41°41'55.3"	19°41'36.5"	41°42'00.2"	19°43'27.8"
		8	Hyrje Lezhë (Rrethqarkullimi) - dalje Lezhë	2.6	41°46'28.5"	19°37'42.4"	41°47'28.8"	19°38'20.1"
		9	Qytet Lezhë - Kryqëzim Gryke Manati	2.6	41°46'49.9"	19°38'31.2"	41°46'15.7"	19°39'49.9"
		12	Qendër Lezhë - K/rruga Milot - Lezhë	1.3	41°46'29.4"	19°38'38.5"	41°45'58.2"	19°38'06.4"
		13	Qendër Laç - dalje Laç	2.8	41°38'10.5"	19°42'41.4"	41°39'26.3"	19°42'18.1"
		14	Qendër Laç - Kryqëzim hekurudhe	1	41°38'10.5"	19°42'41.4"	41°38'24.0"	19°42'03.4"
			QARKU KUKËS	**34.1**				
		1	Rr. K/Kalimash - Lidhje me rrugën e Kombit	6	42°04'06.8"	20°19'56.6"	42°05'09.0"	20°22'35.0"
		2	Rr. K/Domaj - Reç (Kufi me Peshkopinë)	16.2	41°57'21.2"	20°23'17.8"	41°53'50.1"	20°20'24.8"
		3	Ura e vjetër e Drinit (Kukës) - Ura e Drinit të bardhë	4.3	42°04'33.4"	20°24'29.8"	42°05'57.8"	20°25'09.2"
		4	Qytet Kukës - Rrethqarkullimi lidhës me Rrugën e Kombit	1.9	42°04'51.4"	20°25'21.5"	42°03'54.9"	20°25'44.5"
		5	Rruga "Prizreni", qytet Kukës	1.8	42°04'38.3"	20°25'30.0"	42°03'48.8"	20°26'09.3"
		6	Rrugën qytet Bajram Curri - Varrezat e dëshmoreve	1.5	42°21'25.2"	20°04'46.8"	42°20'58.3"	20°04'57.4"
		7	Kryqëzim SH22 - Dalje qytet Bajram Curri	1.4	42°21'25.2"	20°04'46.8"	42°22'01.6"	20°04'35.3"
		8	SH 22 - Dalje qytet Bajram Curri	1	42°21'25.2"	20°04'46.8"	42°21'26.4"	20°05'19.2"
			QARKU DIBËR	**108.2**				
		1	Rr. Peshkopi - Ushtlenxë	3.3	41°41'15.4"	20°25'27.0"	41°40'43.8"	20°23'16.9"
		2	Rr. D/Kuben - Reç (Kufi me Kukësin)	47.1	41°41'44.8"	20°23'55.8"	41°53'50.1"	20°20'24.8"
		3	Rr. Qafëbuallí - Fillimi i Rrugës së Arbrit (gjurma e vjetër)	4.8	41°28'56.1"	20°11'45.0"	41°30'13.7"	20°14'08.5"
		4	Trebisht – Doganë (lidhet me Ura Çerenecit - Stebleve)	3.3	41°24'41.2"	20°32'07.6"	41°26'01.6"	20°32'25.0"
		5	Degëzim Rruga Qafa e Buallit – Krastë - Zona D	4	41°28'37.1"	20°11'56.4"	41°29'03.1"	20°12'46.7"
		6	Rruga e qendrës së Burrelit	0.9	41°36'48.2"	20°00'25.0"	41°36'32.0"	20°00'57.2"
		7	Rruga e qendrës së Klosit	0.8	41°30'24.0"	20°05'12.1"	41°30'03.5"	20°05'27.1"
		8	Unaza e poshtme e Burrelit	1.5	41°36'48.2"	20°00'25.1"	41°36'40.9"	20°01'10.0"
		9	Rr. Kthesa Lapidar - Lis	8.9	41°38'31.2"	20°00'41.2"	41°37'39.9"	20°05'30.3"
		10	Rr. Unaza e Burrelit	2.5	41°36'48.2"	20°00'25.0"	41°36'32.0"	20°00'57.2"
		11	Rr. U. Çerenecit - Klenje	31.1	41°31'15.3"	20°25'04.6"	41°21'37.3"	20°27'46.6"
			QARKU TIRANË	**166.35**				
		1	Rr. Kombinat - K/Sharrë	0.75	41°18'43"	19°45'43"	41°18'23"	19°45'25"
		2	Vila Qeveritare - Maja Dajt (pa asfalt)	4	41°21'31"	19°54'47"	41°22'04.7"	19°55'20.6"
		3	Rr. Rrot Sauk - TEG	3.4	41°18'26.8"	19°50'25.5"	41°16'59"	19°51'12"
		4	Sauk – Farkë	5.2	41°17'58.4"	19°51'00.6"	41°18'55.5"	19°52'43.2"
		5	Rr. Bërxull - Domje	5.3	41°22'44.3"	19°42'13.5"	41°21'53.1"	19°43'47.2"
		6	Bërxull - Laknas	3.8	41°22'59.0"	19°42'13.8"	41°22'31.3"	19°44'51.8"
		7	Rrotondo Sauk - Sauk i Vjetër	0.7	41°18'26.8"	19°50'25.5"	41°18'13.3"	19°50'08.7"
		8	Uzina e Traktorit - Lanabregas	6.4	41°19'53.6"	19°52'20.4"	41°20'46.9"	19°53'44.7"
		9	Rr. K/Sauk - Senatorium	1	41°18'26.8"	19°50'25.5"	41°18'46.1"	19°50'38.0"
		10	Rr. km 22 – Qytezë Krrabë	5	41°12'59.0"	19°56'57.0"	41°12'51.8"	19°58'52.4"
		11	Qytezë Krrabë - Pika sipër radios	3.9	41°12'51.8"	19°58'52.4"	41°13'03.4"	19°59'38.6"
		12	Deg. miniera - Objekti X	2.3	41°13'10.6"	19°57'37.2"	41°13'46.8"	19°58'33.0"
		13	Rr. K/Kamzë - Vorë paralele majtas	4.3	41°20'36"	19°46'32"	41°23'31"	19°39'32"
		14	Rr. K/Kamzë - Vorë paralele djathtas	4.3	41°20'36"	19°46'32"	41°23'35"	19°39'29"
		15	Rruga e Kavajës - Komuna e Parisit - TEG (Unaza e Re)	8	41°19'18"	19°47'21"	41°16'59"	19°51'12"
		17	Unaza e vjetër Kavajë	7	19°32'07"	41°12'13"	19°34'55"	41°09'18"
		18	Bishti Zhurit – qendër Rrog - dalje Rrog	4.5	19°38'07"	41°04'22"	19°40'55"	41°04'00"
		19	Rr. qendër Rrogozhinë - Ura e Shkumbinit	1.7	19°39'53"	41°04'33"	19°39'13"	41°03'52"
		20	Rr. Qafëpriskë - Shkallë - Shëngjergj	17	41°19'45"	19°57'37"	41°19'44"	20°05'27"
		21	Kthesa e Kamzës - Bulevardi Blu – Qerek	8.7	41°20'34"	19°46'39"	41°24'24.3"	19°44'48.4"
		22	Q. Mollë – Bizë (Ballenjë)	35.2	41°22'03.6"	19°58'03.0"	41°20'32"	20°13'47"
		23	Tiranë (Fresku) – Linzë	1.1	41°20'46"	19°51'19"	41°20'41.2"	19°52'00.8"
		24	Rrethqarkullimi Brarit - Murriz (Rruga e Arbrit)	21.6	41°22'12.8"	19°51'18.6"	41°25'30.4"	20°00'33.5"
		25	Rr. Kufi DR/KJ - Rrethq., Mali i Robit	3.2	41°13'57.8"	19°31'23.4"	41°15'52"	19°31'24"
		26	Unaza Lindore e Tiranës	8	41°16'59"	19°51'12"		
			QARKU ELBASAN	**33.8**				
		1	Rruga e Qendrës së Belshit	2.1	40°58'49"	19°53'54"	40°58'25"	19°53'44"
		2	Kthesa e Rrasës - Rrasë	1.4	41°03'10"	19°43'15"	41°02'34"	19°46'47"

		3	Unaza Peqin	5.7	40°59'10"	19°50'41"	40°58'53"	19°49'55"
		4	Fushë-Stude - Steblevë	12.1	41°19'32.3"	20°25'03.4"	41°21'34"	20°27'41"
		5	Rr. Ura e Zaranikës - Rot. Lulet - Unaza Jug (PM)	4.4	41°06'47"	20°04'21"	41°07'17"	20°06'11"
		6	Elbasan (Bradashesh) - Ura e Zaranikës	4.3	41°06'47"	20°04'21"	41°06'01.9"	20°01'46.6"
		7	Elbasan (Bradashesh) - Rotondo lulet	3.8	41°06'01.9"	20°01'46.6"	41°06'30.0"	20°04'16.9"
			QARKU DURRËS	**41.9**				
		1	Shijak - Maminas	5	19°33'51"	41°20'53"	19°36'18"	41°22'15"
		2	Shijak - (K/Komunë) Gjepalaj	6.3	19°34'12"	41°20'34"	19°34'58"	41°18'15"
		3	Shën Vlash (Vrinë) - Fllakë - Katundi i Ri	9.3	19°28'30"	41°21'09"	19°31'35"	41°24'20"
		4	Durrës (deg. rr. Miqësia) - Bishti i Pallës	7	41°20'26"	19°26'35"	41°23'47"	19°24'39"
		5	Fushë-Krujë (deg. Y) – Fushë-Krujë (qendër)	1.6	19°43'18"	41°28'00"	19°43'13"	41°28'44"
		6	Luz (k/autostradë) - Fabrika e Çimentos	3.5	19°42'14"	41°29'29"	19°44'18"	41°30'02"
		7	Qendër Krujë - dalje Krujë	1.5	41°30'52"	19°47'18"	41°30'28.5"	19°46'59.5"
		8	Rr. Plepa (Mbik) - Përroi Agait (kufi DR/KJ) paralele Dj	3.4	41°17'31"	19°30'29"	41°15'53"	19°31'24"
		9	Rr. Plepa (Mbik) - Përroi Agait (kufi DR/KJ) paralele Mj	3.7	41°17'33"	19°30'35"	41°15'45"	19°31'30"
		10	Rruga poshtë mbikalimit të plepave	0.6	41°17'36.5"	19°30'41.7"	41°17'25"	19°30'39"
			QARKU FIER	**44**				
		1	Rr. Fier - Vajkan (e vjetra)(Mulliri i Artë)	6.5	40°43'14.2"	19°34'02.6"	40°46'10.3"	19°35'21.0"
		2	Rr. Povël - Poçen	10.2	40°32'08.2"	19°48'08.3"	40°29'35.9"	19°43'40.7"
		3	Rr. K/Kolonjë - Vajkan (Mulliri i Artë)(e vjetra)	8.5	40°49'49.6"	19°37'20.1"	40°46'14.0"	19°35'13.5"
		4	Fier -dalje Levan	9.6	40°43'14.2"	19°34'02.6"	40°40'18.1"	19°29'10.9"
		5	Qendër Divjakë - dalje Divjakë	0.7	40°59'46.3"	19°31'57.9"	40°59'23.8"	19°32'02.2"
		6	Rr. Metohasim - Kafaraj (K/Frakull - Kashishtë)	8.5	40°41'10.9"	19°33'10.8"	40°37'56.6"	19°30'49.6"
			QARKU KORÇË	**21.1**				
		1	Unaza qytetit Korçë - hyrje	1.1	40°37'59.3"	20°45'55.9"	40°37'28.5"	20°46'21.7"
		2	Unaza e Qytetit Korçë jugore (sh. 75)	2.1	40°37'28.5"	20°46'21.7"	40°36'31.4"	20°46'33.3"
		3	Rr. Bilisht - Baban - Hocisht	5.9	40°37'34.6"	20°58'58.3"	40°36'29.8"	20°55'20.5"
		4	Rr. Ura Baban- Qendër Baban	4.2	40°37'37.7"	20°58'02.7"	40°38'02.0"	20°55'09.4"
		5	Rr. K/Rruga Kombëtare SH 3 – Qendër Lin	1	41°03'38.2"	20°37'59.3"	41°03'58.5"	20°38'25.4"
		6	Qafëqarri -K/Korçë Erseke (aksi vjetër)	6.8	40°28'57.7"	20°40'22.9"	40°30'37.1"	20°41'28.3"
			QARKU VLORË	**50.6**				
		1	Rr. Orikum - Pashaliman	3	40°19'53.2"	19°28'34.6"	40°19'26.5"	19°26'51.2"
		2	Rr. Peshkëpi - Poçem	18.5	40°28'24.4"	19°35'09.0"	40°29'35.9"	19°43'40.7"
		3	Sevaster - Dorez (K/Tepelene)	6.7	40°23'26.2"	19°43'57.7"	40°23'03.9"	19°47'25.4"
		4	Qafëgjashtë (Sarandë)- Qendër Sarande	2.1	39°52'30.3"	20°01'37.5"	39°52'22.8"	20°00'50.2"
		5	Sarandë – Çukë	3.4	39°52'22.8"	20°00'50.2"	39°50'51.7"	20°01'32.9"
		6	Rrethrrotullimi hyrje Himarë – Potam - dalje Himarë	2.7	40°05'45.6"	19°45'38.3"	40°06'27.0"	19°44'31.1"
		7	Vlorë - Orikum	10.9	40°24'40.0"	19°28'51.5"	40°19'25.4"	19°28'49.3"
		8	K/Spital - Rrethqarkullimi Babicë	3.3	40°28'45.5"	19°30'01.4"	40°28'19.5"	19°31'16.7"
			QARKU GJIROKASTËR	**57**				
		1	Rr. Tepelenë - Dorëz (Kufi Vlorë)	36.7	40°18'05.3"	20°01'19.5"	40°23'03.9"	19°47'25.4"
		2	Rr. Çarshovë - Leskovik	14.7	40°07'01.6"	20°32'24.0"	40°09'11.8"	20°36'04.5"
		3	Ura e Viroit - Qendër Gjirokastër	2.7	40°06'12.3"	20°07'26.1"	40°05'02.9"	20°08'40.2"
		4	Gjirokastër qytet - dalje qytet	2.9	40°05'02.9"	20°08'40.2"	40°03'55.0"	20°09'57.6"

			QARKU BERAT	**18.2**				
		1	Hyrje Berat - Q. Berat	4.1	40°42'14.5"	19°57'19.1"	40°43'43.2"	19°56'31.7"
		2	Q. Berat - dalje Berat (Uznovë)	2.9	40°42'14.5"	19°57'19.1"	40°41'41.3"	19°59'09.0"
		3	Vlashuk - Kufi Elbasan (e vjetra)	3.1	40°41'41.3"	19°59'09.0"	40°52'01.6"	19°55'09.7"
		4	Hyrje Kuçovë - dalje Kuçovë (Rruga Urbane)	3.8	40°48'07.4"	19°54'16.2"	40°49'39.1"	19°54'49.0"
		5	Çorovodë - Buzuq (e vjetra)	4.3	40°30'16.7"	20°13'29.5"	40°30'51.2"	20°11'31.7"

VENDIM
Nr. 235, datë 17.4.2024

PËR DISA NDRYSHIME DHE SHTESA NË VENDIMIN NR. 863, DATË 29.12.2021, TË KËSHILLIT TË MINISTRAVE, "PËR SHPRONËSIMIN, PËR INTERES PUBLIK, TË PRONARËVE TË PASURIVE TË PALUAJTSHME, PRONË PRIVATE, QË PREKEN NGA PROBLEMATIKAT E SHKAKTUARA NGA RRËSHQITJET NË SEGMENTIN RRUGOR 'MILOT–MORINË'"

Në mbështetje të nenit 100 të Kushtetutës dhe të neneve 5, 20 e 21, të ligjit nr. 8561, datë 22.12.1999, "Për shpronësimet dhe marrjen në përdorim të përkohshëm të pasurisë, pronë private, për interes publik", të ndryshuar, me propozimin e zëvendëskryeministrit dhe ministër i Infrastrukturës dhe Energjisë, Këshilli i Ministrave

VENDOSI:

1. Në vendimin nr. 863, datë 29.12.2021, të Këshillit të Ministrave, bëhen këto ndryshime dhe shtesa:

a) Në pikën 3, vlera "...93 991 538 (nëntëdhjetë e tre milionë e nëntëqind e nëntëdhjetë e një mijë e pesëqind e tridhjetë e tetë) lekë..." zëvendësohet me "... 105 176 680 (njëqind e pesë milionë e njëqind e shtatëdhjetë e gjashtë mijë e gjashtëqind e tetëdhjetë) lekë...";

b) Pika 4 ndryshohet, si më poshtë vijon:

"4. Vlera e përgjithshme e shpronësimit, prej 105 176 680 (njëqind e pesë milionë e njëqind e shtatëdhjetë e gjashtë mijë e gjashtëqind e tetëdhjetë) lekësh, përballohet, si më poshtë vijon:

a) vlera, prej 93 991 538 (nëntëdhjetë e tre milionë e nëntëqind e nëntëdhjetë e një mijë e pesëqind e tridhjetë e tetë) lekësh, përballohet nga buxheti i miratuar për Autoritetin Rrugor Shqiptar;

b) vlera, prej 11 185 142 (njëmbëdhjetë milionë e njëqind e tetëdhjetë e pesë mijë e njëqind e dyzet e dy) lekësh, përballohet nga llogaria "Fondi i shpronësimeve", në Bankën e Shqipërisë.".

c) tabelave, bashkëlidhur vendimit, i shtohet tabela e listës emërore shtesë që i bashkëlidhet këtij vendimi.

2. Shpenzimet procedurale shtesë, në vlerën 50 000 (pesëdhjetë mijë) lekë, përballohen nga Autoriteti Rrugor Shqiptar.

3. Pronarët e pasurive të paluajtshme, pronë private, të pasqyruar në tabelën emërore shtesë, bashkëlidhur këtij vendimi, kompensohen, për efekt shpronësimi, pasi të kenë paraqitur dokumentacionin justifikues për likuidim, pranë Agjencisë Shtetërore për Shpronësimin.

4. Agjencia Shtetërore për Shpronësimin kryen procedurat për likuidimin e pronarëve të shpronësuar, sipas përcaktimeve të bëra në këtë vendim.

5. Ngarkohen Ministria e Infrastrukturës dhe Energjisë, Agjencia Shtetërore për Shpronësimin, Autoriteti Rrugor Shqiptar, Agjencia Shtetërore e Kadastrës, Drejtoria Vendore Mirditë, dhe Drejtoria e Administrimit dhe Mbrojtjes së Tokës pranë Këshillit të Qarkut Lezhë për zbatimin e këtij vendimi.

Ky vendim hyn në fuqi menjëherë dhe botohet në Fletoren Zyrtare.

KRYEMINISTËR
Edi Rama

LISTA EMËRORE SHTESË E PRONARËVE QË SHPRONËSOHEN NGA PROBLEMATIKAT E SHKAKTUARA NGA RRËSHQITJET NË SEGMENTIN RRUGOR "MILOT-MORINË"

NR.	PRONARI			TË DHËNAT KADASTRALE (Sipas kartelës së pasurisë)				VLERËSIMET PËR SHPRONËSIM SIPAS LLOJIT TË PASURISË										VLERA TOTALE (lekë)	SHËNIME
								TOKË ARË			TOKË TRUALL			NDËRTESË BANIMI (SHTËPI)			Ndërtesë total		
	EMRI	ATËSIA	MBIEMRI	ZK	Nr. i pas.	Loji i pas.	SIP. totale (m²)	Sip. m²	Çmimi lekë/m²	Vlera (lekë m²)	Sip. m²	Çmimi lekë/m²	Vlera (lekë m²)	Sip. m²	Çmimi lekë/m²	Vlera (lekë m²)	Sip. ndërtesë konfirmuar nga ASHK-ja (m2)		
BLINISHT Z.K. 1221																			
63	NDREC MARË	MARK GJOK	GJOKA GJOKA	1221	62-ND2	NDËRTESË	68.2							68.2	29400	2005080	68.2	**2005080**	Konfirmuar nga ASHK-ja Sipas seksionit E. "Informacione të tjera për pronën", të kartelës së pasurisë rezulton shënimi: "Leje leg. Godinë banimi 1 kat me sip. 68.2 m² pa truallin funksional që bie mbi pas. nr. 62"
64	NIKOLIN MRIKA	PJETER RIT	GJOKA GJOKA	1221	62-ND1	NDËRTESË	38.44							38.44	29400	1130136	38.44	**1130136**	Konfirmuar nga ASHK-ja, Sipas seksionit E. "Informacione të tjera për pronën", të kartelës së pasurisë rezulton shënimi "Leje leg. Godine Banimi 1 kat me sip. 38.44 m² pa truallin funksional që bie mbi pas. nr. 62"
65	PREND LIZA	NDUE PREND	PRENDI PRENDI	1221	66/11	TRUALL	230				230	229	52670	22	29400	646800	22	**699470**	Konfirmuar nga ASHK-ja
66	NDUE GJERGJI	FRROK FRROK	PRENDI PRENDI	1221	44/6	ARË	300	300	150	45000								**45000**	Konfirmuar nga ASHK-ja
67	MARK EDMOND NDUE ANTON PRANVERA	NDREC MARK MARK MARK MARK	PRENDI PRENDI PRENDI PRENDI DE MARKU	1221	44/8	TRUALL	300				300	229	68700	32.24	29400	947856	32.24	**1016556**	Konfirmuar nga ASHK-ja Sipas seksionit E. "Informacione të tjera për pronën", të kartelës së pasurisë rezulton shënimi "VENDIM NR. 97 DT. 17.11.2020 ASHK LEZHË objekt banimi 1 kat me sip. 32.24 m²"
68	PRENG RITA	NDREC ZEF	PRENDI PRENDI	1221	43/15-ND	NDËRTESË	24							24	29400	705600	24	**705600**	Konfirmuar nga ASHK-ja Shënim: Sipas seksionit E. "Informacione të tjera për pronën", të kartelës së pasurisë rezulton shënimi "Trualli bie mbi pasurinë 43/15 vol. 2 f. 245 në pronësi të Preng Ndrec Prendi, Rita Zef

																			Prendi, Arjon Preng Prendi". Sqarim mbi shpronësimin: Pasuria nr. 43/15, është shpronësuar për sipërfaqen totale truall prej 3190 m², me VKM nr. 863/2021
69	ARJON RITA DAVË GJELINA PRENG ZEF MARK PRENË	PRENG ZEF NDREC NDREC NDREC NDREC NDREC ZEF	PRENDI PRENDI BARDHOKU NIKOLLAJ PRENDI PRENDI PRENDI PRENDI	1221	43/19	ARË	1150	1150	150	172500								**172500**	Konfirmuar nga ASHK-ja
70	GJOVALIN	PRENG	TUSHAJ	1221	70/6	ARË	2354	2354	150	353100								**353100**	Konfirmuar nga ASHK-ja
71	GJERGJ	FRROK	PRENDI	1221	47/20	ARË	567	567	150	85050								**85050**	Konfirmuar nga ASHK-ja
72	GJERGJ	FRROK	PRENDI	1221	47/22	ARË	833	833	150	124950								**124950**	Konfirmuar nga ASHK-ja
73	GJOVALIN	PJETËR	PERKOLA	1221	47/17	ARË	1420	1420	150	213000								**213000**	Konfirmuar nga ASHK-ja
74	LLESH	PJETËR	PERKOLA	1221	47/18	ARË	2700	2700	150	405000								**405000**	Konfirmuar nga ASHK-ja
75	GJOVALIN	PJETËR	PERKOLA	1221	43/3	ARË	1280	1280	150	192000								**192000**	Konfirmuar nga ASHK-ja
76	PRENA	KOLË	PRENDI	1221	45/4-ND	NDËRTESË	63							63	29400	1852200	63	**1852200**	Konfirmuar nga ASHK-ja Sipas seksionit E. "Informacione të tjera për pronën", të kartelës së pasurisë rezulton shënimi "Kjo pasuri bie mbi truallin me nr. 45/4" Sqarim mbi shpronësimin: Pasuria 45/4, është shpronësuar për sipërfaqen totale të truallit prej 300 m², me VKM nr. 863/2021.
PESHQESH Z.K. 2933																			
3	FRAN	NDUE	BARDHI	2933	155/1	TRUALL	300				300	229	68700	72	29400	2116800	72	**2185500**	Konfirmuar nga ASHK-ja
	VLERA TOTALE						**11627.64**	**10604**		**1590600**	**830**		**190070**	**319.88**	**205800**	**9404472**	**319.88**	**11185142**	

VENDIM
Nr. 236, datë 17.4.2024

PËR PËRCAKTIMIN E PROCEDURAVE, KUSHTEVE, KRITEREVE, AFATEVE, VLEFSHMËRISË DHE FORMATEVE PËR DHËNIEN, SHFUQIZIMIN DHE PEZULLIMIN E AUTORIZIMEVE PËR KRYERJEN E VEPRIMTARISË SË MAGAZINIMIT, TRANSFERIMIT DHE ASGJËSIMIT TË ARTIKUJVE PIROTEKNIKË

Në mbështetje të nenit 100 të Kushtetutës dhe të neneve 24, pika 2, e 25, pika 1, të ligjit nr. 73/2021, "Për hedhjen në treg dhe mbikëqyrjen e artikujve piroteknikë", me propozimin e ministrit të Brendshëm, Këshilli i Ministrave

VENDOSI:

KREU I
OBJEKTI, STRUKTURA PËRGJEGJËSE, KUSHTET DHE KRITERET PËR PAJISJEN ME AUTORIZIM PËR MAGAZINIMIN, ASGJËSIMIN DHE TRANSFERIMIN E ARTIKUJVE PIROTEKNIKË

Neni 1
Objekti

Ky vendim përcakton procedurat, kushtet, kriteret, afatet, vlefshmërinë dhe formatet për dhënien, shfuqizimin dhe pezullimin e autorizimeve për kryerjen e veprimtarisë së magazinimit, transferimit dhe asgjësimit të artikujve piroteknikë.

Neni 2
Struktura përgjegjëse për dhënien e autorizimit për magazinimin, transferimin dhe asgjësimin e artikujve piroteknikë

Komisariati i policisë është struktura përgjegjëse për dhënien e autorizimit për kryerjen e veprimtarisë së transferimit, magazinimit dhe asgjësimit të artikujve piroteknikë.

Neni 3
Kushtet dhe kriteret e pajisjes me autorizim për magazinimin, transferimin dhe asgjësimin e artikujve piroteknikë

1. Operatori ekonomik, që kërkon të pajiset me autorizim për kryerjen e veprimtarisë për magazinimin e artikujve piroteknikë, duhet të plotësojë kushtet e mëposhtme:

a) të jetë i regjistruar si subjekt tregtar në Republikën e Shqipërisë, sipas legjislacionit në fuqi;

b) të ketë në pronësi apo në përdorim objektin për magazinimin, sipas një kontrate qiraje/nënqiraje ose hua përdorimi, të njësuar nga noteri;

c) të ketë projektin për magazinën, si dhe vërtetimin për kolaudimin e objektit, të lëshuar nga organi përgjegjës, që mbulon çështjet e infrastrukturës dhe energjetikës;

ç) të ketë dëshminë e mbrojtjes nga zjarri dhe shpëtimi;

d) të ketë kontraktuar një subjekt të shërbimit privat të sigurisë fizike për ruajtjen e magazinës;

dh) të sigurojë që ambienti i jashtëm dhe i brendshëm i magazinës të jetë i monitoruar me kamera, sipas kërkesave të ligjit për masat shtesë të sigurisë.

2. Operatori ekonomik, që kërkon të pajiset me autorizim për transferimin e artikujve piroteknikë duhet të plotësojë kushtet e mëposhtme:

a) të jetë i pajisur me licencën për import, eksport dhe prodhim të artikujve piroteknikë nga Autoriteti i Kontrollit Shtetëror të Eksporteve ose licencën e tregtimit, shitjes me pakicë, të lëshuar nga njësia administrative;

b) personi që do të shoqërojë artikujt piroteknikë gjatë transferimit të jetë i pajisur me dëshminë e zjarrmëtarit, lëshuar nga Agjencia Kombëtare për Sigurinë dhe Emergjencat në Miniera;

c) të këtë në pronësi apo në përdorim objekt për magazinimin e artikujve piroteknikë, të miratuar sipas këtij vendimi, si dhe të vërtetojë se edhe operatori ekonomik që pret mallin të ketë në pronësi apo në përdorim objekt për magazinimin e artikujve piroteknikë, të miratuar sipas këtij vendimi, ose të jetë dyqan i shitjes me pakicë, i licencuar nga njësia administrative që mbulon territorin;

ç) të vërtetojë se drejtuesi i automjetit, që kryen transportin, të jetë i pajisur me certifikatë "ADR", sipas legjislacionit në fuqi për transportin e lëndëve të rrezikshme;

d) të vërtetojë se automjeti, që kryen transportin, të jetë i pajisur me certifikatë "ADR", sipas legjislacionit në fuqi për transportin e lëndëve të rrezikshme dhe me GPS funksional për kontrollin dhe dokumen-timin e itinerarit në subjektin që bën transferimin;

dh) të ketë vërtetimin dhe aktin e kontrollit nga Shërbimi Vendor i Mbrojtjes nga Zjarri dhe Shpëtimin se automjeti që kryen transportin është i pajisur me shenjat konvencionale treguese për transport të këtyre artikujve, si dhe fikse zjarri jo më të vogla se 6 (gjashtë) kg dhe jo më pak se 2 (dy) copë;

e) rastet kur transferimi i mallit do të kryhet nga transportuesit e huaj me mjetet e tyre të transportit, të pajisur me certifikatë "ADR" në vendet e origjinës, si dhe rastet e transitivit të këtyre mallrave nëpërmjet territorit të Republikës së Shqipërisë përjashtohen nga shkronja "dh", e pikës 2, të këtij kreu;

ë) të ketë të deklaruar origjinën e mallit.

3. Pajisja me autorizim për asgjësimin e artikujve piroteknikë rregullon procedurën për lejimin e grumbullimi dhe asgjësimit të artikujve piroteknikë.

3.1 Operatori ekonomik, që kërkon të pajiset me autorizim për kryerjen e procedurës së asgjësimit të artikujve piroteknikë, duhet të plotësojë kushtet e mëposhtme:

a) të ketë licencë për prodhim, import, eksport apo autorizimin për transitim të artikujve piroteknikë, të lëshuar nga Autoriteti i Kontrollit Shtetëror të Eksporteve ose licencën e tregtimit, shitjes me pakicë të lëshuar nga njësia administrative;

b) të ketë një marrëveshje me subjektet e licencuara nga Ministria e Mbrojtjes, të cilat ofrojnë edhe shërbimin e shkatërrimit/çmilitarizimit të lëndëve plasëse dhe municioneve ose marrëveshje me operatorin e licencuar për asgjësimin e artikujve piroteknikë, në përputhje me legjislacionin në fuqi për menaxhimin e mbetjeve të integruara;

c) të deklarojë sasinë, llojin, origjinën dhe arsyet e asgjësimit të artikujve piroteknikë.

KREU II
PROCEDURAT, AFATET, VLEFSHMËRITË DHE FORMATET PËR KËRKESËN DHE DHËNIEN E AUTORIZIMEVE PËR MAGAZINIMIN, TRANSFERIMIN DHE ASGJËSIMIN E ARTIKUJVE PIROTEKNIKË

Neni 4
Kërkesa për pajisjen me autorizim

1. Operatori ekonomik bën kërkesën për pajisje me autorizimin përkatës në portalin "*e-Albania*."

2. Operatori ekonomik pajiset elektronikisht te "Hapësira ime", në portalin "e-*Albania*", me dokumentin e autorizimit të lëshuar me vulë elektronike ose nënshkrim elektronik nga institucioni shërbimofrues.

Neni 5
Formati për kërkesën për pajisjen me autorizim, për magazinimin e artikujve piroteknikë

1. Kërkesa për marrjen e autorizimit për magazinimin e artikujve piroteknikë përmban:

a) emrin e operatorit ekonomik;

b) adresën e selisë së operatorit ekonomik;

c) të dhënat personale për administratorin dhe punonjësit, të cilët do të kryejnë veprimtari me artikujt piroteknikë. Të dhënat përfshijnë (emër, mbiemër, numër identifikimi, si dhe pozicionin e punës);

ç) adresën e vendndodhjes së magazinës;

d) llojin e artikujve piroteknikë, sipas kategorive të përcaktuara në ligj, si dhe kapacitetin maksimal të magazinës;

dh) afatin e përdorimit të magazinës, i përcaktuar nga komisariati i policisë ku ndodhet magazina.

2. Së bashku me kërkesën për lëshimin e autorizimit për magazinimin e artikujve piroteknikë, operatori ekonomik ngarkon në portalin "*e-Albania*" edhe këto dokumente shoqëruese:

a) fotokopjen e dokumentit të pronësisë të noterizuar, nëse është pronë e subjektit ose dokumentin që vërteton të drejtën e përdorimit, nëse objekti i magazinimit është në pronësi të një të treti;

b) vërtetimin nga komisariati i policisë përkatës, ku përcaktohet se objekti i plotëson kushtet për magazinimin e artikujve piroteknikë, sipas

përcaktimeve në rregulloren e teknikës së sigurimit për përdorimin civil të lëndëve plasëse në Republikën e Shqipërisë;

c) certifikatën e mbrojtjes nga zjarri, lëshuar nga Shërbimi i Mbrojtjes nga Zjarri dhe Shpëtimin.

Neni 6

Kërkesa për pajisjen me autorizim për transferimin e artikujve piroteknikë

1. Kërkesa për marrjen e autorizimit, për transferimin e artikujve piroteknikë, për përdorim civil përmban:

a) emrin e operatorit ekonomik;

b) adresën e selisë së operatorit ekonomik;

c) të dhënat për administratorin;

ç) adresën e vendndodhjes së magazinës dalëse dhe të magazinës pritëse;

d) itinerarin e lëvizjes;

dh) llojin, sasinë dhe fuqinë e artikujve piroteknikë që do të transferohen;

e) deklarimin e origjinës së mallit (të artikujve piroteknikë);

ë) të dhënat e automjetit që do të kryejë transferimin;

f) të dhënat e drejtuesit të mjetit;

g) të dhënat e shoqëruesit të pajisur me dëshminë e zjarrmëtarit;

gj) të dhënat e punonjësit të shërbimit privat të sigurisë fizike.

2. Së bashku me kërkesën për lëshimin e autorizimit për transferimin e artikujve piroteknikë, operatori ekonomik duhet të ngarkojë në sistem edhe këto dokumente shoqëruese:

a) Kopje të licencës për import, eksport apo prodhim të artikujve piroteknikë, lëshuar nga Autoriteti i Kontrollit Shtetëror të Eksporteve ose licencën e tregtimit, shitjes me pakicë, të lëshuar nga njësia administrative;

b) Fotokopjen e dëshmisë së zjarrmëtarit, lëshuar nga organi përgjegjës që mbulon çështjet e infrastrukturës dhe energjetikës;

c) Certifikatën "ADR" të drejtuesit të mjetit, të lëshuar sipas legjislacionit në fuqi për transportin e lëndëve të rrezikshme;

ç) Certifikatën "ADR" të automjetit, të lëshuar sipas legjislacionit në fuqi për transportin e lëndëve të rrezikshme;

d) Kopje të kontratës me shërbimin privat të sigurisë fizike që kryen ruajtjen dhe sigurimin e automjetit;

dh) Vërtetimin dhe aktin e kontrollit, lëshuar nga Shërbimi Vendor i Mbrojtjes nga Zjarri dhe Shpëtimin për sinjalistikën e automjetit që do të kryejë transferimin;

e) Deklaratën e origjinës së mallit (të artikujve piroteknikë);

ë) Kopje të licencës të kategorisë III.2.B.

Neni 7

Kërkesa për pajisjen me autorizimin për asgjësimin e artikujve piroteknikë

1. Kërkesa për marrjen e autorizimit për asgjësimin e artikujve piroteknikë përmban:

a) të dhënat për administratorin e operatorit ekonomik;

b) vendin ku do të kryhet asgjësimi;

c) sasinë dhe llojin e artikujve piroteknikë që do të asgjësohen;

ç) datën dhe orën në të cilën do të kryhet asgjësimi.

2. Së bashku me kërkesën për lëshimin e autorizimit për asgjësimin e artikujve piroteknikë, operatori ekonomik duhet të ngarkojë në portalin "*e-Albania*" këto dokumente shoqëruese:

a) Marrëveshjen e lidhur me subjektet e licencuara nga Ministria e Mbrojtjes, të cilat ofrojnë edhe shërbimin e asgjësimit të lëndëve plasëse ose marrëveshjen e lidhur me operatorin ekonomik të licencuar për asgjësimin e artikujve piroteknikë, në përputhje me legjislacionin në fuqi për menaxhimin e mbetjeve të integruara;

b) Deklaratën e origjinës së mallit (artikujve piroteknikë);

c) Kopje të licencës për prodhim, import, eksport, të artikujve piroteknikë, të lëshuar nga Autoriteti i Kontrollit Shtetëror të Eksporteve ose kopje të lejes së tregtimit, shitjes me pakicë, të lëshuar nga njësia administrative;

ç) Kopje të lejes mjedisore.

Neni 8

Verifikimi i dokumenteve dhe formatet e autorizimeve

1. Për pranimin, verifikimin dhe shqyrtimin e dokumenteve për autorizim, struktura përgjegjëse ndjek këtë procedurë:

a) Verifikon dokumentacionin e dërguar nga operatori ekonomik, si dhe plotëson formularët përkatës, sipas rubrikave;

b) Verifikon besueshmërinë e kërkuesit, si dhe përgatit dokumentin e besueshmërisë dhe të përshtatshmërisë së personit, brenda 5 (pesë) ditëve.

2. Formati i kërkesës për pajisjen me autorizim dhe formati i autorizimit për magazinimin, transferimin dhe asgjësimin e artikujve piroteknikë janë sipas lidhjeve që i bashkëlidhen vendimit dhe janë pjesë përbërëse të tij.

Neni 9
Afati i shqyrtimit të kërkesës për pajisjen me autorizim

Afati për shqyrtimin e kërkesës për pajisjen me autorizim është:

a) 15 (pesëmbëdhjetë) ditë nga dita e paraqitjes së kërkesës për pajisjen me autorizim për magazinim;

b) 15 (pesëmbëdhjetë) ditë nga dita e paraqitjes së kërkesës për pajisjen me autorizim për transferim;

c) 10 (dhjetë) ditë nga dita e paraqitjes së kërkesës për pajisjen me autorizim për asgjësim.

Neni 10
Procedura e shqyrtimit, dhënies së autorizimit apo mospranimit të kërkesës për pajisjen me autorizim

1. Struktura përgjegjëse për dhënien e autorizimit, në rastet kur konstaton mangësi në paraqitjen e kërkesës apo mungesë të dokumentacionit, njofton operatorin ekonomik për plotësimin e tyre.

2. Operatori ekonomik brenda 10 (dhjetë) ditëve duhet të plotësojë mangësitë e konstatuara. Në këtë rast, afati i shqyrtimit pezullohet deri në plotësimin e mangësive të kërkesës nga ana e operatorit ekonomik.

3. Kërkesa për pajisjen me autorizim nuk pranohet nëse operatori ekonomik nuk plotëson mangësitë e dokumentacionit brenda afatit 10-ditor.

4. Në rastet kur struktura përgjegjëse miraton kërkesën për dhënien e autorizimit, vendimi i miratimit të kërkesës i dërgohet operatorit ekonomik në të njëjtën adresë dhe me të njëjtat mjete që ka aplikuar. Formati i autorizimit të lëshuar verifikohet në çdo rast kontrolli nga strukturat përgjegjëse, të përcaktuara në ligjin për lëndët plasëse për përdorim civil.

5. Në rastet e transferimit të herëpashershëm, struktura përgjegjëse kthen përgjigje për dhënie të autorizimit apo mospranim të kërkesës për autorizim për operatorin ekonomik me të njëjtat mjete, brenda të njëjtit afat që është bërë njoftimi nga operatori ekonomik.

6. Vendimi për mospranimin e kërkesës mund të ankimohet sipas procedurave të përcaktuara në Kodin e Procedurave Administrative.

Neni 11
Procedura e shfuqizimit dhe pezullimit të autorizimit

1. Përveç rasteve të përcaktuara në ligjin për artikujt piroteknikë dhe në ligjin për licencat, autorizimet dhe lejet, autorizimi për magazinimin, transferimin dhe asgjësimin e artikujt piroteknikë shfuqizohet edhe në rastet kur operatori ekonomik është në tejkalim, ka shkelur apo nuk përmbush më kriteret dhe kushtet e përcaktuara në këtë vendim.

2. Struktura përgjegjëse, në rastet kur gjatë verifikimit të veprimtarisë së operatorit ekonomik gjen shkelje të kushteve të përcaktuara në autorizim, pezullon autorizimin deri në verifikimin e rrethanave.

3. Struktura përgjegjëse kthen përgjigje më të njëjtat mënyra që është dërguar kërkesa për shfuqizimin e autorizimit, duke nxjerrë një vendim të arsyetuar.

4. Vendimi për shfuqizimin apo pezullimin e autorizimit mund të ankimohet sipas procedurave të përcaktuara në Kodin e Procedurave Administrative.

Neni 12
Vlefshmëria e autorizimit

1. Afati i vlefshmërisë së autorizimit për magazinim është deri në 2 (dy) vjet për objekte magazinimi të përkohshme dhe deri në 6 (gjashtë) muaj për objekte magazinimi javore apo ditore.

2. Për transferimet për çdo ngarkesë dhe çdo mjet që bën transportin e ngarkesës, afati i autorizimit për transferim është sa koha e kërkuar për transferimin.

3. Afati i autorizimit për asgjësim është i vlefshëm deri në 30 (tridhjetë) ditë.

4. Me mbarimin e afatit të vlefshmërisë së autorizimit, subjekti i interesuar për t'u pajisur sërish me këtë autorizim duhet të paraqesë kërkesën dhe dokumentacionin që provon përmbushjen e kushteve të autorizimit.

KREU III

Neni 13
Dispozita të fundit

Ngarkohen Ministria e Brendshme, Ministria e Mbrojtjes, Agjencia Kombëtare për Sigurinë dhe Emergjencat në Miniera (AKSEM), Policia e Shtetit dhe Shërbimi i Mbrojtjes nga Zjarri dhe Shpëtimin për zbatimin e këtij vendimi.

Ky vendim hyn në fuqi pas botimit në Fletoren Zyrtare.

KRYEMINISTËR
Edi Rama

Lidhja nr.1

REPUBLIKA E SHQIPËRISË
MINISTRIA E BRENDSHME
DREJTORIA E PËRGJITHSHME E POLICISË SË SHTETIT
DREJTORIA VENDORE E POLICISË_____
KOMISARIATI I POLICISË_____

A U T O R I Z I M

Për asgjësimin e artikujve piroteknikë

Bazuar në kërkesën nr._____datë _____ të subjektit _____ pajisur nga Ministria e Mbrojtjes/Ministria e Infrastrukturës dhe Energjisë me licencë/autorizim nr. _____datë_____, me administrator z._____ dhe drejtues teknik z. _____, me seli në_____, me adresë të magazinës_____, pas verifikimeve të kryera nga struktura e rendit të Komisariatit të Policisë_____ u konstatua se;

Ky subjekt ushtron aktivitetin për prodhimin/import/eksport/përdorimin e artikujve piroteknikë në qytetin_____, i cili është në juridiksionin e Komisariatit të Policisë _____dhe ka deklaruar se në magazinën e artikujve piroteknikë ka një sasi _____artikuj piroteknikë të skaduar, të cilat duhet asgjësuar.

Subjekti ka lidhur marrëveshje me subjektin e licencuar nga Ministria e Mbrojtjes për asgjësimin e artikujve piroteknikë të skaduar, i cili ofron këtë shërbimin në ambientin e caktuar nga subjekti i licencuar .

Shoqërimi i artikujve piroteknikë të skaduar do të kryhet nga shtetasi _____ i pajisur me dëshminë e zjarrmëtarit nr._____datë_____.

Subjekti ka në pronësi/qira automjet tip _____me targa _____për transportin e artikujve piroteknikë të skaduar, i cili plotëson kushtet e mbrojtjes nga zjarri dhe është pajisur me mjetet e nevojshme.

Subjekti ka lidhur kontratë me subjektin e SHPSF _____/Policinë e Shtetit për shoqërimin e automjetit që do të kryejë transportin e artikujve piroteknikë të skaduara.

Subjekti_____ autorizohet të asgjësojë artikuj piroteknikë si më poshtë;

1. Artikuj piroteknikë _____ton.

Afati i autorizimit është data_____

SHEFI I KOMISARIATIT

Lidhja nr.2

REPUBLIKA E SHQIPËRISË
MINISTRIA E BRENDSHME
DREJTORIA E PËRGJITHSHME E POLICISË SË SHTETIT
DREJTORIA VENDORE E POLICISË_____
KOMISARIATI I POLICISË_____

AUTORIZIM

Për magazinim të artikujve piroteknikë

Bazuar në kërkesën nr._____datë _____ të subjektit _____ pajisur nga Ministria e Mbrojtjes/Ministria e Infrastrukturës dhe Energjisë me licencë/autorizim nr. _____datë_____, me administrator z._____ dhe drejtues atë z. _____, me seli në_____, me adresë të magazinës_____, pas verifikimeve të kryera nga struktura e Rendit të Komisariatit të Policisë_____ u konstatua se;

Ky subjekt ushtron aktivitetin për prodhimin/import/eksport/përdorimin të artikujve piroteknikë në qytetin_____, i cili është në juridiksionin e Komisariatit të Policisë _____.

Subjekti plotëson kërkesat dhe është pajisur me vërtetimin e kolaudimit nga organi përgjegjës i Ministrisë së Industrisë dhe Energjetikës nr. _____datë dhe atë ne plotëson kushtet e mbrojtjes nga zjarri, pajisur me aktin nr._____datë___ ._____.

Magazina është e pajisur me kamera sigurie në bazë të kërkesave të ligjit "Për masat shtesë të sigurisë" dhe për ruajtjen dhe sigurinë e saj subjekti ka lidhur kontratë me subjektin e SHPSF_____.

Subjekti autorizohet të magazinojë artikuj piroteknikë sipas kapacitetit të magazinës, si më poshtë:

1. Artikuj piroteknikë _____ton.
2. _____

Afati i autorizimit është nga data ___deri më datë___ ._____

SHEFI KOMISARIATIT

Lidhja nr.3

REPUBLIKA E SHQIPËRISË
MINISTRIA E BRENDSHME
DREJTORIA E PËRGJITHSHME E POLICISË SË SHTETIT
DREJTORIA VENDORE E POLICISË_____
KOMISARIATI I POLICISË_____

AUTORIZIM

Për transferimin e artikujve piroteknikë

Bazuar në kërkesën nr._____datë _____ të subjektit _____, pajisur nga Ministria e Mbrojtjes/Ministria e Infrastrukturës dhe Energjisë me licencë/autorizim nr. _____datë_____, me administrator z._____ dhe drejtues teknik z. _____, me seli në_____, me adresë të magazinës_____, pas verifikimeve të kryera nga struktura e Rendit të Komisariatit të Policisë_____ u konstatua se;

Ky subjekt ushtron aktivitetin për prodhimin/import/eksport/përdorimin të artikujve piroteknikë në qytetin_____, i cili është në juridiksionin e Komisariatit të Policisë _____,
Subjekti është pajisur me autorizim për magazinim të artikujve piroteknikë nr._____datë_____ dhe subjekti pritës i mallit është pajisur me autorizim për magazinim të artikujve piroteknikë _____datë_____.

Transferimi i artikujve piroteknikë do të kryhet me automjetin tip _____me targa_____ dhe drejtuesi i mjetit _____ të cilët janë të pajisur me certifikatë ADR nr._____datë_____, plotësojnë kushtet e mbrojtjes nga zjarri dhe mjeti është i pajisur me mjetet mbrojtëse të nevojshme.
Shoqërimi i artikujve piroteknikë do të kryhet nga shtetasi _____ i pajisur me dëshminë e zjarrmëtarit nr._____datë_____si dhe nga punonjësi i SHPSF/Policia e Shtetit _____sipas kontratës.

Subjekti autorizohet të transferojë artikuj piroteknikë, si më poshtë;

1. Artikuj piroteknikë _____ton.
2. _____

Afati i autorizimit është data_____

SHEFI I KOMISARIATIT

Lidhja nr.4

KËRKESË
Për pajisjen me autorizim për asgjësim të artikujve piroteknikë

Drejtuar: Komisariatit të Policisë_____.

Unë _____administrator i subjektit _____i pajisur nga Ministria e Mbrojtjes/Ministria e Infrastrukturës dhe Energjisë me licencë/autorizim nr._____. "Për import/eksport/prodhim/përdorim të artikujve piroteknikë", me adresë të selisë_____, me drejtues teknik _____, me adresë të magazinës_____, paraqes kërkesën si më poshtë:

Ushtroj aktivitetin për prodhimin/import/eksport/përdorimin të artikujve piroteknikë në qytetin_____i cili është në juridiksionin e Komisariatit të Policisë _____.

Kam në pronësi/qira një magazinë në _____ për të cilën jam pajisur nga Policia e Shtetit me autorizim nr._____datë _____ për magazinimin e artikujve piroteknikë, me afat deri me _____

Në magazinë kam një sasi_____artikujve piroteknikë e cila është e skaduar, është jashtë përdorimit dhe duhet asgjësuar.

Kam lidhur marrëveshje me subjektin e licencuar nga Ministria e Mbrojtjes i cili ofron shërbimin e asgjësimit të artikujve piroteknikë. Asgjësimi do te kryhet në ambientin e caktuar nga subjekti i licencuar nga Ministria e Mbrojtjes për asgjësimin e artikujve piroteknikë të skaduar .

Shoqërimi i artikujve piroteknikë të skaduar do të kryhet nga shtetasi _____ i pajisur me dëshminë e zjarrmëtarit nr._____datë_____.

Subjekti ka në pronësi/qira automjet tip _____me targa _____për transportin e artikujve piroteknikë të skaduar i cili plotëson kushtet e mbrojtjes nga zjarri dhe është pajisur me mjetet mbrojtëse përkatëse.
Subjekti ka lidhur kontratë me subjektin e SHPSF _____/Policinë e Shtetit për shoqërimin e automjetit që do të kryejë transportin e artikujve piroteknike të skaduar.

Sa sipër, kërkoj të pajisem me autorizim për asgjësimin e artikujve piroteknikë të skaduar.

Bashkëlidhur, me kërkesën dorëzohen dokumentet që vërtetojnë plotësimin e kritereve për asgjësimin e artikujve piroteknikë.

KËRKUESI

Lidhja nr.5

KËRKESË
Për pajisjen me autorizim për magazinim të artikujve piroteknikë

Drejtuar: Komisariatit të Policisë_____.

Unë _____administrator i subjektit _____i pajisur nga Ministria e Mbrojtjes/ Ministria e Infrastrukturës dhe Energjisë me licencë/autorizim nr_____. "Për prodhim/import/eksport e përdorim të artikujve piroteknikë", me adresë të selisë_____, me drejtues teknik _____, me adresë të magazinës_____, paraqes kërkesën si më poshtë,.

Ushtroj aktivitetin për prodhimin/import/eksport/përdorimin të artikujve piroteknikë në qytetin_____, i cili është në juridiksionin e Komisariatit të Policisë _____.
Kam në pronësi/qira një magazine në _____, në të cilën do të magazinoj artikuj piroteknikë të llojit_____, me sasi_____ për një afat _____.
Magazina plotëson kërkesat dhe është pajisur me vërtetimin e kolaudimit nga organi përgjegjës i Ministrisë së Industrisë dhe Energjetikës nr._____datë _____dhe plotëson kushtet e mbrojtjes nga zjarri, për të cilën është pajisur me aktin nr.-_____datë_____.

Magazina ka një kapacitet magazinimi _____ton artikuj piroteknikë
Magazina është e pajisur me kamera sigurie në bazë të kërkesave të ligjit "Për masat shtesë të sigurisë dhe për ruajtjen dhe sigurinë e saj është lidhur kontratë me subjektin ë SHPSF_____.

Sa sipër, kërkoj të pajisem me autorizim për magazinimin e artikujve piroteknikë.

Bashkëlidhur, me kërkesën dorëzohen dokumentet që vërtetojnë plotësimin e kritereve për magazinimin e artikujve piroteknikë.

KËRKUESI

Lidhja nr.6

KËRKESË
Për pajisjen me autorizim për transferim të artikujve piroteknikë

Drejtuar; Komisariatit të Policisë_____.

Unë _____administrator i subjektit _____i pajisur nga Ministria e Mbrojtjes/ Ministria e Infrastrukturës dhe Energjisë me licencë/autorizim nr_____. "Për import/eksport/prodhim/përdorim të artikujve piroteknikë", me adresë të selisë_____, me drejtues teknik _____, me adresë të magazinës_____, paraqes kërkesën si më poshtë,.

Ushtroj aktivitetin për prodhimin/import/eksport/përdorimin të artikujve piroteknikë në qytetin_____e cila është në juridiksionin e Komisariatit të Policisë _____.
Kam në pronësi/qira një magazine në _____, për të cilën jam pajisur nga Policia e Shtetit me autorizim nr._____datë _____ për magazinimin të artikujve piroteknikë me afat deri më _____ dhe subjekti që pret mallin është i licencuar për ushtrimin e aktivitetit me artikujt piroteknikë dhe pajisur nga Policia e Shtetit me autorizim nr._____datë_____për magazinimin e artikujve piroteknikë, me afat deri me _____.

Transferimi i artikujve piroteknikë do të kryhet me automjetin tip _____me targa_____ dhe drejtues mjeti _____, të cilët janë të pajisur me certifikatë ADR nr._____datë_____. Mjeti plotëson kushtet e mbrojtjes nga zjarri dhe është i pajisur me mjetet mbrojtëse të nevojshme.

Shoqërimi i artikujve piroteknikë do të kryhet nga shtetasi _____ i pajisur me dëshminë e zjarrmëtarit nr._____datë_____, si dhe nga punonjësi i SHPSF/Policia e Shtetit _____sipas kontratës.

Subjekti ka lidhur kontratë me subjektin e SHPSF _____/Policinë e Shtetit për shoqërimin e automjetit që do të kryejë transferimin e artikujve piroteknikë.

Sa sipër, kërkoj të pajisem me autorizim për transferimin e artikujve piroteknikë.

Bashkëlidhur, me kërkesën dorëzohen dokumentet që vërtetojnë plotësimin e kritereve për transferimin e artikujve piroteknikë.

KËRKUESI

VENDIM
Nr. 238, datë 17.4.2024

PËR NJË NDRYSHIM NË VENDIMIN NR. 395, DATË 9.6.2022, TË KËSHILLIT TË MINISTRAVE, "PËR EMËRIMIN E ANËTARËVE TË KOMISIONIT TË NDIHMËS SHTETËRORE"

Në mbështetje të nenit 100 të Kushtetutës dhe të nenit 16, të ligjit nr. 9374, datë 21.4.2005, "Për ndihmën shtetërore", të ndryshuar, me propozimin e ministrit të Ekonomisë, Kulturës dhe Inovacionit, Këshilli i Ministrave

VENDOSI:

1. Në pikën 1, të vendimit nr. 395, datë 9.6.2022, të Këshillit të Ministrave, nënndarjet " - znj. Delina Ibrahimaj – kryetar" dhe " - znj. Inida Methoxha – anëtar" zëvendësohen me " - z. Blendi Gonxhja – kryetar" dhe " - znj. Keida Qirko – anëtar".

2. Ngarkohet Ministria e Ekonomisë, Kulturës dhe Inovacionit për zbatimin e këtij vendimi.

Ky vendim hyn në fuqi menjëherë.

KRYEMINISTËR
Edi Rama

VENDIM
Nr. 239, datë 17.4.2024

PËR DISA SHTESA DHE NDRYSHIME NË VENDIMIN NR. 17, DATË 15.1.2020, TË KËSHILLIT TË MINISTRAVE, "PËR PROCEDURAT, KRITERET DHE RREGULLAT PËR ZBATIMIN E PROGRAMEVE TË NXITJES SË PUNËSIMIT NËPËRMJET PUNËSIMIT, FORMIMIT NË PUNË DHE PRAKTIKAVE PROFESIONALE", TË NDRYSHUAR

Në mbështetje të nenit 100 të Kushtetutës dhe të pikës 4, të nenit 11, të ligjit nr. 15/2019, "Për nxitjen e punësimit", të ndryshuar, me propozimin e ministrit të Ekonomisë, Kulturës dhe Inovacionit, Këshilli i Ministrave

VENDOSI:

Në vendimin nr. 17, datë 15.1.2020, të Këshillit të Ministrave, "Për procedurat, kriteret dhe rregullat për zbatimin e programeve të nxitjes së punësimit nëpërmjet punësimit, formimit në punë dhe praktikave profesionale", të ndryshuar, bëhen këto shtesa dhe ndryshime:

I. Në kreun II bëhen shtesat dhe ndryshimet, si më poshtë:

1. Pas fjalisë së parë, të pikës 1, shtohet fjalia, me këtë përmbajtje:

"Përjashtim nga ky kriter bëjnë vetëm të rinjtë, të moshës 15–29 vjeç, të cilët do të jenë pjesëmarrës sipas skemës së garancisë rinore dhe personat me aftësi të kufizuara.".

2. Pika 4 ndryshohet, si më poshtë vijon:

"4. Punëdhënësit me të drejtë kërkese duhet të plotësojnë kriteret e mëposhtme:

a) Të jenë persona fizikë apo juridikë të regjistruar, për jo më pak se 6 (gjashtë) muaj;

b) Subjekti të jetë në statusin aktiv;

c) Të mos kenë shkelur legjislacionin për punësimin në dy vjetët e fundit para kërkesës në program;

ç) Të ofrojnë punë me kohë të plotë, për një minimum prej 40 (dyzet) orësh në javë, me një pagesë mujore jo më pak se paga minimale, në përputhje me dispozitat e Kodit të Punës. Punësimi me kohë të pjesshme ose punët sezonale afatshkurtra nuk përfitojnë subvencionim;

d) Të jenë persona fizikë apo juridikë, të cilët nuk kanë detyrime të kontributeve shoqërore dhe shëndetësore, por në momentin e aplikimit në program kanë ende gjoba apo interesa të papaguar.

dh) Vendi i punës i financuar nga ky program duhet të vijë si rezultat i shtimit të vendeve të lira të punës në aktivitetin e punëdhënësit.".

3. Fjalia e dytë, e pikës 5, ndryshohet, si më poshtë vijon:

"Punëdhënësit me deri në 9 (nëntë) punonjës mund të aplikojnë për maksimumi 2 (dy) pjesëmarrës.".

II. Në kreun III bëhen këto ndryshime:

1. Në nënndarjen "ii", të shkronjës "ç", të pikës 1, bëhen këto ndryshime:

a) Paragrafi i dytë ndryshohet, si më poshtë vijon:

"- për 6 (gjashtë) muaj, për pjesëmarrësit, të cilët janë të rinj të moshës 15–29 vjeç, persona me aftësi të kufizuara, viktima të trafikimit, të dhunës në familje apo viktima të dhunës me baza gjinore, romë dhe egjiptianë, të kompensuara në muajin e katërt, të pestë, të gjashtë, të shtatë, të njëmbëdhjetë dhe të dymbëdhjetë të kontratës.".

b) Paragrafi i tretë shfuqizohet.

2. Nënndarja "iv", e shkronjës "dh", të pikës 2, ndryshohet, si më poshtë vijon:

"iv. pagesën për mentorin në vlerën 3 000 (tre mijë) lekë për çdo përfitues, pjesëmarrës të angazhuar nga ky punëdhënës, të kompensuar çdo muaj.".

3. Në pikën 4 bëhen këto shtesa dhe ndryshime:

a) Pas fjalëve "... viktimat e dhunës në familje ose të dhunës me bazë gjinore ..." shtohen "... përfituesit e rinj të moshës 15–29 vjeç, personat me aftësi të kufizuara dhe ...".

b) Në shkronjën "a", fjalët "... 1 600 (një mijë e gjashtëqind) ..." zëvendësohen me "... 1 800 (një mijë e tetëqind) ...".

c) Shkronja "b" ndryshohet, si më poshtë vijon:

"b) për prindërit e vetëm ose prindërit e rinj të moshës 18–29 vjeç me fëmijë nën 6 (gjashtë) vjeç jepet një bonus në vlerën prej 4 000 (katër mijë) lekësh në muaj për kujdesin e çdo fëmije në ngarkim;".

ç) Në shkronjën "c", pas fjalës "... të kufizuara" shtohen "..., në të cilën përfshihen, por pa u kufizuar, mjetet ndihmëse në vendin e punës, literaturë/informacion të përshtatur dhe përkthime për personat me dëmtime shikimi ose dëgjimi, asistent personal në vendin e punës, transport të përshtatur, aksesueshmëri të mjedisit të punës ...".

III. Në kreun IV bëhen këto ndryshime:

a) Pika 3 ndryshohet, si më poshtë vijon:

"3. Pas marrjes së kërkesës nga punëdhënësi, verifikimet përkatëse për përmbushjen e kritereve të përcaktuara në pikën 4, të kreut II, për punëdhënësin, do të kryhen nga Sistemi i Shërbimeve të Punësimit nëpërmjet ndërveprimit me bazën e të dhënave shtetërore të institucioneve të tjera.".

b) Pika 4 ndryshohet, si më poshtë vijon:

"4. Për punëdhënësit që plotësojnë kriteret, struktura vendore e punësimit, brenda 7 (shtatë) ditëve punë, identifikon listën e pjesëmarrësve punëkërkues të papunë, që plotësojnë kriteret e pjesëmarrjes në program.".

c) Pika 13 ndryshohet, si më poshtë vijon:

"13. Financimi i punëdhënësit do të bëhet çdo muaj, brenda 10 (dhjetë) ditëve punë, pas dorëzimit të kërkesës për muajin që kërkon financim.".

IV. Në pikën 4, të kreut V, fjalët "... 5 (pesë) ..." zëvendësohen me "... 10 (dhjetë) ...".

Ky vendim hyn në fuqi pas botimit në Fletoren Zyrtare.

KRYEMINISTËR
Edi Rama

VENDIM
Nr. 240, datë 17.4.2024

PËR DHËNIEN E MIRATIMIT PËR LIDHJEN E KONTRATËS SË QIRASË, ME TARIFËN 1 EURO/KONTRATA, NDËRMJET MINISTRISË SË EKONOMISË, KULTURËS DHE INOVACIONIT, SI QIRADHËNËS, DHE FONDACIONIT "FUNDJAVË NDRYSHE", SI QIRAMARRËS, PËR PASURINË SHTETËRORE NR. 969/15, ZONA KADASTRALE 1263, ME EMËRTIM PRONA NR. 98 "GRUP-DEPO, ISH-REPARTI USHTARAK NR. 5011", ME VENDNDODHJE NË BRAR, TIRANË, ME SIPËRFAQE TË PËRGJITHSHME 16 214 m², NË PËRGJEGJËSI ADMINISTRIMI TË MINISTRISË SË MBROJTJES

Në mbështetje të nenit 100 të Kushtetutës; të nenit 5, të aktit normativ nr. 4, datë 9.7.2008, të Këshillit të Ministrave, "Për privatizimin dhe dhënien në përdorim shoqërive tregtare dhe institucioneve shtetërore të ndërmarrjeve apo objekteve të veçanta, mjeteve kryesore dhe mjeteve të xhiros së këtyre ndërmarrjeve", miratuar me ligjin nr. 9967, datë 24.7.2008, të ndryshuar, dhe në vijim të pikës 3/a, të kreut V, të vendimit nr. 54, datë 5.2.2014, të Këshillit të Ministrave, "Për përcaktimin e kritereve, të procedurës e të mënyrës së dhënies me qira, enfiteozë apo kontrata të tjera të pasurisë shtetërore", të ndryshuar, me propozimin e ministrit të Ekonomisë, Kulturës dhe Inovacionit, Këshilli i Ministrave

VENDOSI:

1. Dhënien e miratimit për lidhjen e kontratës së qirasë, me ofertë të pakërkuar, me tarifën 1 euro/kontrata, ndërmjet Ministrisë së Ekonomisë, Kulturës dhe Inovacionit, si qiradhënës, dhe fondacionit "Fundjavë Ndryshe", si qiramarrës, për pasurinë shtetërore nr. 969/15, zona kadastrale 1263, me emërtimin "Prona nr. 98 'Grup-depo, ish-

reparti ushtarak nr. 5011"', me sipërfaqe të përgjithshme 16 214 (gjashtëmbëdhjetë mijë e dyqind e katërmbëdhjetë) m², nga ku sipërfaqe ndërtimore 3 138.34 (tre mijë e njëqind e tridhjetë e tetë pikë tridhjetë e katër) m², me vendndodhje në Brar, Tiranë, në përgjegjësi administrimi të Ministrisë së Mbrojtjes, me afat 20 (njëzet) vjet, sipas genplanit dhe tekstit të kontratës, që i bashkëlidhen këtij vendimi.

2. Ngarkohen Ministria e Ekonomisë, Kulturës dhe Inovacionit, Ministria e Mbrojtjes dhe Agjencia Shtetërore e Kadastrës për zbatimin e këtij vendimi.

Ky vendim hyn në fuqi pas botimit në Fletoren Zyrtare.

KRYEMINISTËR
Edi Rama

REPUBLIKA E SHQIPËRISË
ZYRA E NOTERISË TIRANË
Nr. _____ rep.
Nr. _____ kol.

KONTRATË QIRAJE

Në Tiranë, sot më _____, të muajit _____, të vitit _____, (_____), u paraqitën para meje, noterit _____, palët kontraktuese, si më poshtë vijon:

Ministria e Ekonomisë, Kulturës dhe Inovacionit, përfaqësuar me autorizim të titullarit të institucionit "qiradhënës", nr. _____ nga z./znj. _____, me detyrë _____, në Ministrinë e Ekonomisë, Kulturës dhe Inovacionit, i datëlindjes __.__._____, banues në _____, me shtetësi shqiptare, i/e pajisur me letër njoftimin nr. _____, që më poshtë do të quhet "QIRADHËNËSI";

dhe

Subjekti "Fondacioni 'Fundjavë Ndryshe'", me seli qendrore në Tiranë, me adresë: _____, regjistruar si person juridik _____-_____dhe pajisur me nr. NUIS: L61315453U, përfaqësuar nga z./znj._____, i biri/bija i/e _____, i datëlindjes __.__._____, lindur në _____ dhe banues në _____, me shtetësi _____, identifikuar me letër njoftimin personal me nr. _____, që më poshtë do të quhet "QIRAMARRËSI".

Institucioni "qiradhënës", me propozimin nr. ____, datë ___.___._____, të _____, mbështetur në vendimin nr. 54, datë 5.2.2014, të Këshillit të Ministrave, "Për përcaktimin e kritereve, të procedurës dhe të mënyrës së dhënies me qira, enfiteozë apo kontrata të tjera të pasurive shtetërore", të ndryshuar, në zbatim të vendimit nr. ____, datë __.__.____ të Këshillit të Ministrave, "Për dhënien e miratimit për lidhjen e kontratës së qirasë me tarifën 1 euro/kontrata, me ofertë të pakërkuar", ndërmjet Ministrisë së Ekonomisë, Kulturës dhe Inovacionit, si qiradhënës, dhe fondacionit "Fundjavë Ndryshe", si qiramarrës, për pasurinë nr. 969/15, zona kadastrale1263, me emërtimin prona nr. 98, "Grup-depo, ish-reparti ushtarak nr. 5011", me sipërfaqe të përgjithshme 16 214 m², me vendndodhje në Brar, Tiranë, në përgjegjësi administrimi të Ministrisë së Mbrojtjes, dhe bazuar në nenet 801–825 të Kodit Civil, si dhe kërkesës së fondacionit "Fundjavë Ndryshe", së bashku me "qiramarrësin", palët bien dakord të hartojnë këtë kontratë, me kushtet, si më poshtë:

Neni 1
Objekti i kontratës

Objekti i kësaj kontrate është dhënia me qira e pasurisë shtetërore nr. 969/15, zona kadastrale 1263, me emërtimin "Prona nr. 98, 'Grup-depo, ish-reparti ushtarak nr. 5011'", me vendndodhje në Brar, Tiranë, në përgjegjësi administrimi të Ministrisë së Mbrojtjes, me sipërfaqe të përgjithshme 16 214 (gjashtëmbëdhjetë mijë e dyqind e katërmbëdhjetë) m², nga ku sipërfaqe ndërtimore 3 138.34 (tre mijë e njëqind e tridhjetë e tetë pikë tridhjetë e katër) m², sipas genplanit dhe dokumentit të Agjencisë Shtetërore të Kadastrës, bashkëlidhur kontratës.

Neni 2
Qëllimi i përdorimit

Qëllimi i kësaj kontrate është dhënia në gëzim të përkohshëm i objektit të përcaktuar në nenin 1, për zgjerimin dhe rikonstruksionin e Qendrës së Solidaritetit, në ndihmë të shtresave në nevojë, që ndodhet në Brar, pranë fillimit të Rrugës së Arbrit, Tiranë.

Neni 3
Kohëzgjatja

Kjo kontratë është e vlefshme për 20 (njëzet) vjet dhe hyn në fuqi me nënshkrimin e saj nga palët.

Neni 4
Të drejtat dhe detyrimet e qiradhënësit

4.1 "Qiradhënësi", nëpërmjet Komandës Mbështetëse, në varësi të Ministrisë së Mbrojtjes, si njësia që ka në administrim pasurinë shtetërore, dorëzon, brenda një muaji nga hyrja në fuqi e kësaj kontrate, pronën e përcaktuar në nenin 1 të saj, të lirë për t'u shfrytëzuar për qëllimin e kësaj kontrate. Në momentin e dorëzimit do të hartohet procesverbali i dorëzimit të objektit që jepet me qira, i shoqëruar me foto, që është pjesë përbërëse e kontratës.

4.2 "Qiradhënësi" ka të drejtë të kontrollojë në çdo kohë për respektimin e kushteve të kësaj kontrate nga ana e "qiramarrësit".

4.3 "Qiradhënësi" ka të drejtë që, në çdo kohë gjatë kohëzgjatjes së kontratës, nëpërmjet njësisë monitoruese të kontratës së qirasë, Komandës Mbështetëse, të monitorojë kontratën për verifikimin e zbatimit të kushteve të përcaktuara në të.

4.4 "Qiradhënësi" është i detyruar të garantojë "qiramarrësin" për gëzimin e qetë të sendit, objekt të kësaj kontrate ndaj të tretëve, të cilët mund të ngrenë pretendime për të drejtën e tyre mbi këtë pronë.

4.5 "Qiradhënësi" ka të drejtë të kërkojë zgjidhjen e kontratës kur qiramarrësi shkel detyrimet e marra përsipër, duke njoftuar këtë të fundit 30 ditë përpara me shkrim.

4.6 "Qiradhënësi" nuk është i detyruar të garantojë qiramarrësin nga shqetësimet e të tretëve që nuk pretendojnë të kenë të drejta mbi pronën.

Neni 5
Të drejtat dhe detyrimet e qiramarrësit

5.1 "Qiramarrësi" ka të drejtë që, sipas legjislacionit në fuqi, të përdorë e të gëzojë pronën e marrë me qira dhe përmirësimet e bëra në të për të gjithë kohën që është në fuqi kjo kontratë.

5.2 "Qiramarrësi" ka për detyrë që të përdorë sendin, objekt të kësaj kontrate, për qëllimin e parashikuar në nenin 2, në përputhje me detyrimet ligjore, që rrjedhin nga legjislacioni shqiptar.

5.3 "Qiramarrësi" detyrohet që, në pasurinë e marrë me qira, të realizojë aktivitetin sipas nenit 2, të kësaj kontrate, duke investuar sipas fazave dhe vlerave të shprehura në planbiznesin e paraqitur në ministrinë përgjegjëse për ekonominë.

5.4 "Qiramarrësi" detyrohet të shfrytëzojë dhe të mirëmbajë objektin e kontratës së qirasë.

5.5 "Qiramarrësi" detyrohet të përballojë me shpenzimet e tij detyrimet që lidhen me dëmet e shkaktuara eventualisht palëve të treta.

5.6 "Qiramarrësi" detyrohet të sigurojë objektin e kontratës së qirasë, nëpërmjet policës së sigurimit.

5.7 "Qiramarrësi", në funksion të zhvillimit të aktivitetit, në territorin objekt i kësaj kontrate, do të investojë për zgjerimin dhe rikonstruksionin e Qendrës së Solidaritetit, në ndihmë të shtresave në nevojë. Sipas planbiznesit të paraqitur në ministrinë përgjegjëse për ekonominë, ky investim i "qiramarrësit" do të realizohet, si vijon:

Ky projekt parashikohet të ndërtohet në dy faza:

Faza e parë: Subjekti ka parashikuar të kryejë investime për ndërtimin e magazinës për administrimin e ndihmave materiale, për të qenë sa më pranë personave dhe familjeve në nevojë, si edhe për të përmbushur funksionin social të fondacionit. Në funksion të këtij objekti shërbimi social do të ndërtohet e gjithë infrastruktura ndihmëse, pra rrugët e brendshme, parkimi, muri rrethues. Do të investohet gjithashtu për forcimin e argjinaturës lumore, si dhe rrethimin për sigurimin e pronës. Kjo fazë do të zgjasë 36 muaj, duke filluar nga momenti i marrjes në dorëzim të objekteve dhe daljes së lejeve përkatëse që mundësojnë fillimin e punimeve. Vlera e investimit parashikohet të shkojë në 98 839 935 lekë.

Faza e dytë: parashikohet të përfundojë ndërtimi i zonës rekreative për fëmijë, e cila do të zgjasë deri në përfundim të afatit 5-vjeçar nga data e firmosjes së kontratës me vlerë investimi 13 328 219 lekë.

Investimi parashikohet të përfundojë brenda 60 muajve nga data e lidhjes së kontratës së qirasë dhe parashikohet, që vlera totale e investimeve do të jetë në vlerën 112 168 154 (njëqind e dymbëdhjetë milionë e njëqind e gjashtëdhjetë e tetë mijë e njëqind e pesëdhjetë e katër) lekë.

Në total, në të dy fazat do të investohet **112 168 154** (njëqind e dymbëdhjetë milionë e njëqind e gjashtëdhjetë e tetë mijë e njëqind e pesëdhjetë e katër) lekë.

5.8 "Qiramarrësi", sipas parashikimit për punësimin të shprehur në planbiznesin e paraqitur detyrohet që, në objektin e marrë me qira, **niveli i punësimit** do të jetë i ndarë në tri faza:

- Në fazën e parë, që do të zgjasë 36 **(tridhjetë e gjashtë) muaj**, duke filluar nga momenti i marrjes së lejeve përkatëse nga institucionet shtetërore, do të punësohen 31 punonjës.

- **Në fazën e dytë**, që do të zgjasë 24 **(njëzet e katër muaj) muaj,** do të punësohet edhe 19 punonjës të tjerë.

Në total, do të punësohen 50 (pesëdhjetë) punonjës, në përfundim të 5 vjetëve nga fillimi i punimeve pas marrjes së lejeve përkatëse.

Pavarësisht parashikimeve të realizimit si më sipër, monitorimi dhe përllogaritjet e afateve të realizimeve të punësimit të parashikuar transferohen në kohë gjithmonë pas datës së lejeve përkatëse të nevojshme për punime, ngritjen e aktivitetit dhe vënien në jetë të tij. "Qiramarrësi" detyrohet të zbatojë legjislacionin në fuqi "Për përcaktimin e pagës minimale në shkallë vendi".

5.9 "Qiramarrësi", në funksion të qëllimit, sipas nenit 2, dhe zhvillimit të aktivitetit, në territorin objekt i kësaj kontrate, në realizimin e treguesve të marrë përsipër, sipas neneve 5.7 dhe 5.8, detyrohet që të pajiset me leje ndërtimi dhe vendimet përkatëse mjedisore nga organet kompetente.

5.10 "Qiramarrësi" detyrohet që, para përfundimit të vitit të pestë të përdorimit të objektit me qira, sipas kësaj kontrate, të paraqesë para qiradhënësit shtesën e planbiznesit për treguesit e periudhës në vijim, brenda objektit të kontratës dhe pa ulur treguesit e shprehur në pikat 5.7 dhe 5.8 të kësaj kontrate.

5.11 "Qiramarrësi" detyrohet të paraqesë te "qiradhënësi", në fillim të çdo viti, relacion me shkrim lidhur me vlerat e investimeve, të paraqitura në pasqyrat financiare vjetore të subjektit, shoqëruar me relacionin përkatës të hartuar nga eksperti kontabël i miratuar, vërtetuar me çdo dokumentacion të vlefshëm, si dhe vërtetimin nga institucionet shtetërore përkatëse për numrin e të punësuarve në objektin e marrë me qira.

5.12 "Qiramarrësi" detyrohet që në momentin e përfundimit të kësaj kontrate të dorëzojë pronën të padëmtuar.

5.13. "Qiramarrësi", në përfundim të kësaj kontrate, ka të drejtë të heqë përmirësimet e ndashme nga prona, por pa e dëmtuar atë. "Qiradhënësi" nuk bën kompensimin financiar të investimeve në pasuri të paluajtshme të kryera nga "qiramarrësi".

5.14 Në ngarkim të "qiramarrësit" janë të gjitha tatimet dhe detyrimet që rëndojnë mbi pronën e dhënë me qira.

5.15 "Qiramarrësit" nuk i lejohet që pronën e dhënë me qira ta japë me nënqira ose t'ia kalojë kontratën një tjetri.

5.16 "Qiramarrësi", në funksion të qëllimit dhe zhvillimit të aktivitetit, sipas nenit 2, të kësaj kontrate, në territorin objekt i kësaj kontrate, në realizimin e treguesve të marrë përsipër, sipas neneve 5.7 dhe 5.8, detyrohet që të pajiset me lejet ose autorizimet përkatëse nga organet kompetente të parashikuara nga legjislacioni shqiptar.

5.17 "Qiramarrësi" në asnjë rast nuk mund ta rëndojë me barrë pronën objekt kontrate.

Neni 6
Pagesa e qirasë

6.1 "Qiramarrësi" detyrohet t'i paguajë "qiradhënësit" detyrimin e kontratës, në vlerën 1 (një) euro. Pagesa simbolike bëhet para se të firmoset kontrata.

6.2 Para nënshkrimit të kontratës, "qiramarrësi" ka paguar garancinë e kontratës, në vlerën 2 243 364 (dy milionë e dyqind e dyzet e tre mijë e treqind e gjashtëdhjetë e katër) lekë, sipas faturës së lëshuar nga "qiradhënësi", e cila qëndron e ngurtësuar në llogarinë përkatëse në buxhetin e shtetit, deri në përfundim të investimit të shprehur në nenin 5.7, të kësaj kontrate. Garancia kthehet pas përfundimit të investimit.

Neni 7
Penalitetet

7.1 Në rastin kur "qiramarrësi", në përfundim të çdo faze, sipas përcaktimeve në pikën 5.7, të kësaj kontrate, nuk realizon vlerën e investimit, do të penalizohet me gjobë, në masën 10 për qind të vlerës së investimit të parealizuar. Nëse, pas 6 muajve, investimi vazhdon të mos realizohet, "qiradhënësi" zgjidh kontratën dhe gjobit "qiramarrësin" me vlerën e garancisë së ngurtësuar në momentin e lidhjes së kësaj marrëveshje kontraktore.

7.2 Në rastin kur, "qiramarrësi", në përfundim të çdo faze, nuk ka realizuar nivelin e punësimit të përcaktuar në pikën 5.8, të kësaj kontrate, penalizohet me gjobë, në masën 50 000 (pesëdhjetë mijë) lekë për çdo vend pune mesatar vjetor të pahapur.

Neni 8
Zgjidhja e kontratës

8.1 Kontrata zgjidhet me mbarimin e afatit të përcaktuar në pikën 3, të kësaj kontrate.

8.2 Kontrata mund të zgjidhet para afatit:

a) në marrëveshje midis palëve;

b) kur prona humbet tërësisht ose dëmtohet për shkak të një force madhore;

c) kur "qiramarrësi" shkel detyrimet e marra përsipër në nenet 5 dhe 6, të kësaj kontrate;

ç) kur "qiramarrësi" shkel detyrimet e marra përsipër në nenin 5.7, të kësaj kontrate;

d) kur prona nevojitet për interes publik.

8.3 Kontrata pushon automatikisht së vepruari 30 ditë pas njoftimit me shkrim të "qiradhënësit" për zgjidhjen e kontratës para afatit, sipas pikës 8.2 të saj dhe nëse "qiramarrësi" nuk ka reaguar me shkrim.

Neni 9
Përgjegjësitë e palëve

9.1 Palët përgjigjen për mosrespektimin e kushteve të kësaj kontrate.

9.2 Në zbatim të akteve ligjore dhe nënligjore në fuqi, në përfundim të investimit, pas relacionit të paraqitur nga "qiramarrësi", sipas pikave 5.7 dhe 5.8, të kësaj kontrate, palët janë të detyruara të bëjnë akte rakordimi të përbashkëta ndërmjet administratorit të pasurisë, Komandës Mbështetëse, në varësi të Ministrisë së Mbrojtjes, për nivelin e investimeve dhe punësimit të realizuar, sipas vlerave të paraqitura në pasqyrat financiare të subjektit, shoqëruar me relacionin përkatës të hartuar nga eksperti kontabël i miratuar.

9.3 Palët, "qiramarrësi" dhe "institucioni administrues dhe monitorues i kontratës së qirasë", Komanda Mbështetëse, në varësi të Ministrisë së Mbrojtjes, janë të detyruar që çdo vit të bëjnë akte rakordimi të përbashkëta për realizimin e kushteve të kontratës, në nivelin e punësimit, në nivelin e investimit dhe shlyerjen e penaliteteve ose gjobave (në rastet kur ka të tilla) të vendosura, sipas neneve të kësaj kontrate.

9.4 Me "forcë madhore" do të kuptohet një ngjarje që është jashtë kontrollit të palëve, si: tërmetet, përmbytjet, lufta. Në këto raste, palët janë të detyruara të njoftojnë njëra-tjetrën me shkrim. Koha e parashikuar për plotësimin e detyrimeve do të zgjatet për aq kohë sa do të vazhdojnë këto rrethana.

9.5 "Qiramarrësi" përjashtohet nga detyrimet për kohën e vazhdimit të forcës madhore dhe moskryerjes së aktivitetit për këtë shkak. Kjo periudhë do të përcaktohet me marrëveshje midis palëve.

Neni 10
Dispozita të fundit

10.1 Për gjithçka që nuk është shprehur posaçërisht në këtë kontratë, palët do t'u referohen dispozitave të Kodit Civil në fuqi.

10.2 Pjesë të kësaj kontrate janë planbiznesi i paraqitur në ministrinë përgjegjëse për ekonominë dhe procesverbali i marrjes në dorëzim të objektit, sipas kontratës së qirasë.

10.3 Mosmarrëveshjet që mund të lindin mes palëve gjatë zbatimit të kësaj kontrate do të zgjidhen me mirëkuptim dhe në rast se kjo është e pamundur, palët kanë të drejtë t'i drejtohen Gjykatës së Shkallës së Parë të Juridiksionit të Përgjithshëm Tiranë.

10.4 Në çdo rast të kalimit të mosmarrëveshjeve, të lindura mes palëve në juridiksion gjyqësor, autorizohet njësia administruese dhe monitoruese e kontratës për ndjekjen e procedurës gjyqësore.

10.5 Kjo kontratë qiraje është e vlefshme deri në çastin, që prona publike e dhënë me qira privatizohet sipas akteve ligjore në fuqi.

Neni 11

Brenda një muaji nga nënshkrimi i saj, kontrata duhet të regjistrohet në Agjencinë Shtetërore të Kadastrës.

Shpenzimet noteriale të kësaj kontrate i ngarkohen "qiramarrësit".

Kjo kontratë është formuluar në 7 (shtatë) kopje origjinale. Pasi iu lexua palëve, u kuptua, u pranua prej tyre, si dhe u nënshkrua para meje, me vullnetin e tyre të plotë e të lirë. Ndërsa, unë, noter _____, në bazë të nenit 801, e në vijim, të Kodit Civil, e vërtetoj atë si të rregullt.

QIRADHËNËSI	QIRAMARRËSI
Ministria e Ekonomisë, Kulturës dhe Inovacionit	**Fondacioni "Fundjavë Ndryshe"**

PRONARI SHTET: MM, Komanda Mbështetëse DATË 24 /04/2023 QËLLIMI Dhënie me qira

VENDNDODHJA
Bashkia Tiranë ZVASHK Tiranë Nr.Pasurisë 969/15 Z.K 1263 Indeksi i Hartës K-34-88-(220-D)

TE DHËNAT E PASURISË
Lloi i pasurisë Sip e pasurisë **16214m²** Sip e gjurmës së ndërtimit **3138.34m²** Nr. kateve 1 Nr. pemeve____

Nord =4583418.43 East = 488235.66 KORNIZA REFERUESE GJEODEZIKE SHQIPTARE (KRGJSH) Nord =4583418.43 East = 488675.57

Shpjeguese
Sip. e përgj. e pronës = **16 214.00 m²**
Sip. e përgj. nën objekte = **3 138.34 m²**
Kufiri i pronës

Objektet e Pronës nr. 98

Sip. e objektit nr.2	=	288.00 m² (rrënojë)
Sip. e objektit nr.3	=	95.70 m²
Sip. e objektit nr.4	=	34.40 m²
Sip. e objektit nr.5	=	192.00 m²
Sip. e objektit nr.6	=	193.60 m²
Sip. e objektit nr.8	=	192.00 m²
Sip. e objektit nr.9	=	6.25 m²
Sip. e objektit nr.10	=	296.32 m²(rrënojë)
Sip. e objektit nr.12	=	390.60 m²
Sip. e objektit nr.13	=	390.60 m²
Sip. e objektit nr.14	=	199.65 m²
Sip. e objektit nr.15	=	247.64 m²
Sip. e objektit nr.16	=	198.44 m²
Sip. e objektit nr.19	=	413.14 m² (rrënojë)

Nord =4583067.36 East = 488235.66 SH 1: 2500 METRA Nord =4583067.36 East = 488675.57

NR. ORJENTIMI	PERDORIMI	TIPI I KUFIRIT	KUFITARI	ID/NIPT
1 Veri				K51726024H
2 Lindje				
3 Jug				
4 Perëndim				

REALIZOI PËR IGJIU
Specialist Ramiz Haxhiu

KONFIRMOI PËR IGJIU
DREJTORI MArch. Teuta **KANXHERI**

REALIZOI PËR ASHK
Specialisti_____
DVASHK_____
Nënshkrimi_____
KONFIRMOI
Përgjegjësi/Drejtori_____
Nënshkrimi/ Vula_____

TEKNOLOGJIA E MATJEVE Z-Zyrë; O-Ortofoto; Azhornimit të kryer në terren.
PËRCAKTIMI I KUFIRIT: Sipas Hartës Kadastrale
Shënime : Ky planrilevim u hartua në zbatim të shkresës së Komandës Mbështetëse nr.2391/2, datë 13.04.2023 bazuar dokumentacionin hartografik arkivor, ortofoton e vitit 2015 marrë në geoportalin e ASIG-ut. Kufiri i pronës është hedhur sipas HTR b/lidhur shkresës.

PRONARI: SHTET MM (Komanda Mbështetëse)
MIRATOHET
KOMANDANTI I KOMANDËS MBËSHTETËSE
Gjeneral Brigade Ferdinant **DIMO**

VENDIM
Nr. 241, datë 17.4.2024

PËR DISA NDRYSHIME DHE SHTESA NË VENDIMIN NR. 535, DATË 8.7.2020, TË KËSHILLIT TË MINISTRAVE, "PËR PROCEDURAT, KRITERET DHE RREGULLAT PËR ZBATIMIN E PROGRAMIT TË PUNËVE PUBLIKE NË KOMUNITET", TË NDRYSHUAR

Në mbështetje të nenit 100 të Kushtetutës dhe të pikës 4, të nenit 11, të ligjit nr. 15/2019, "Për nxitjen e punësimit", me propozimin e ministrit të Ekonomisë, Kulturës dhe Inovacionit, Këshilli i Ministrave

VENDOSI:

Në vendimin nr. 535, datë 8.7.2020, të Këshillit të Ministrave, "Për procedurat, kriteret dhe rregullat për zbatimin e programit të punëve publike në komunitet", të ndryshuar, bëhen këto ndryshime dhe shtesa:

I. Në kreun III bëhen ndryshimet e mëposhtme:

1. Fjalia e parë, e pikës 1, ndryshohet, si më poshtë vijon:

"Punëkërkuesit me të drejtë përfitimi janë të gjithë punëkërkuesit e papunë të regjistruar në zyrën e punës, të moshës mbi 21 vjeç, të cilët evidentohen nga ndërveprimi me sistemin tatimor se kanë më shumë se 12 muaj të papunë, pasi të kenë marrë shërbimet e nevojshme të punësimit, të përcaktuara në legjislacionin në fuqi.".

2. Pika 9 ndryshohet, si më poshtë vijon:

"9. Punëdhënësit kanë të drejtë të aplikojnë për dy grupe maksimumi, me numër jo më të madh se 12 (dymbëdhjetë) punëkërkues të papunë secili grup.".

3. Pika 10 ndryshohet, si më poshtë vijon:

"10. Punëdhënësi ka për detyrë të punësojë një mbikëqyrës për çdo grup përfituesish, nga 1 në 24 pjesëmarrës, i cili mund të punojë deri në 40 orë në javë.".

II. Në kreun IV bëhen këto ndryshime dhe shtesa:

1. Pika 1 ndryshohet, si më poshtë vijon:

"1. Për punëdhënësit përfitues, sipas shkronjave "a", "b" dhe "c", të pikës 4, të kreut III, financimi do të kryhet në formë granti, ndërsa për punëdhënësit sipas shkronjës "ç", të së njëjtës pike, financimi do të kryhet drejtpërdrejt në llogarinë e pjesëmarrësve përfitues në program.".

2. Në pikën 2 bëhen këto ndryshime:

a) Shkronja "b" ndryshohet, si më poshtë vijon:

"b) Kontributet e detyrueshme shoqërore dhe shëndetësore (pjesën e kontributeve të punëdhënësit dhe të punëmarrësit), të llogaritura në bazë të pagës minimale në shkallë vendi, të ofruara gjatë të gjithë kohëzgjatjes së programit.".

b) Në shkronjën "ç" bëhen ndryshimet, si më poshtë vijon:

i. Në fjalinë e parë, pas fjalëve "... nën 6 vjeç, ..." shtohen "... personat me aftësi të kufizuara dhe ...";

ii. Në nënndarjen "i", fjalët "... 1 600 (një mijë e gjashtëqind) ..." zëvendësohen me "... 1 800 (një mijë e tetëqind) ...";

iii. Nënndarja "ii" ndryshohet, si më poshtë vijon:

"ii. për prindërit e vetëm ose prindërit e rinj të moshës 25–29 vjeç me fëmijë nën 6 (gjashtë) vjeç të jepet një bonus në vlerën prej 4 000 (katër mijë) lekësh në muaj për kujdesin e çdo fëmije në ngarkim.";

iv. Në nënndarjen "iii", të shkronjës "ç", të pikës 2, pas fjalës "... të kufizuara ..." shtohen fjalët "... , në të cilën përfshihen edhe mjetet ndihmëse në vendin e punës, literaturë/informacion të përshtatur dhe përkthime për personat me dëmtime shikimi ose dëgjimi, asistent personal në vendin e punës, transport të përshtatur, aksesueshmëri të mjedisit të punës ...".

3. Në shkronjën "a", të pikës 3, bëhen këto ndryshime:

a) Në nënndarjen "i", fjalët "... për grupin nga 1–7 punëkërkues të papunë pjesëmarrës ..." zëvendësohen me "... për grupin nga 1–12 punëkërkues të papunë pjesëmarrës ...";

b) Në nënndarjen "ii", fjalët "... për grupin nga 1–14 punëkërkues të papunë pjesëmarrës ..." zëvendësohen me "... për grupin nga 1–24 punëkërkues të papunë pjesëmarrës ...".

4. Pika 4 ndryshohet, si më poshtë vijon:

"4. Për punëdhënësit përfitues, sipas shkronjave "a", "b" dhe "c", të pikës 4, të kreut III, granti financiar do të disbursohet në këste të pagueshme, si më poshtë vijon:

i. Kësti i parë: 30% (tridhjetë për qind) e vlerës totale të grantit të disbursuar me nënshkrimin e marrëveshjes;

ii. Kësti i dytë: 20% (njëzet për qind) e vlerës totale të grantit të disbursuar, pas muajit të dytë të zbatimit të programit;

iii. Kësti i tretë: 20% (njëzet për qind) e vlerës totale të grantit të disbursuar, pas muajit të gjashtë të zbatimit të programit;

iv. Kësti i katërt: 20% (njëzet për qind) e vlerës totale të grantit të disbursuar, pas muajit të nëntë të zbatimit të programit;

v. Kësti i fundit 10% (dhjetë për qind) me përfundimin e kontratës dhe të përmbushjes së të gjithë objektivave në planin individual të trajnimit.

Për punëdhënësit përfitues sipas shkronjës "ç", të pikës 4, të kreut III, të gjitha shpenzimet do të kryhen në llogarinë personale të përfituesve dhe degën e tatimeve përkatëse çdo muaj.".

III. Pika 13, e kreut V, shfuqizohet.

IV. Në pikën 5, të kreut VI, fjalët "... 5 (pesë) ..." zëvendësohen me "... 10 (dhjetë) ...".

Ky vendim hyn në fuqi pas botimit në Fletoren Zyrtare.

KRYEMINISTËR
Edi Rama

VENDIM
Nr. 242, datë 17.4.2024

PËR NJË NDRYSHIM NË VENDIMIN NR. 416, DATË 7.7.2023, TË KËSHILLIT TË MINISTRAVE, "PËR MIRATIMIN E KRITEREVE, RREGULLAVE DHE PROCEDURAVE PËR PËRFITIMIN E LEHTËSIRAVE FISKALE NGA ZHVILLUESIT DHE PËRDORUESIT QË OPEROJNË NË PARQET TEKNOLOGJIKE DHE SHKENCORE"

Në mbështetje të nenit 100 të Kushtetutës dhe të pikës 3, të nenit 12, të ligjit nr. 58/2022, "Për krijimin, organizimin dhe funksionimin e parqeve teknologjike dhe shkencore", me propozimin e ministrit të Ekonomisë, Kulturës dhe Inovacionit, Këshilli i Ministrave

VENDOSI:

1. Fjalia e parë, e pikës 2, të kreut I, të vendimit nr. 416, datë 7.7.2023, të Këshillit të Ministrave, "Për miratimin e kritereve, rregullave dhe procedurave për përfitimin e lehtësirave fiskale nga zhvilluesit dhe përdoruesit që operojnë në parqet teknologjike dhe shkencore", ndryshohet, si më poshtë vijon:

"Përdoruesi, duke përfshirë NIPT-in primar dhe sekondar të tij, që të përfitojë lehtësirat fiskale, duhet të plotësojë kriteret e mëposhtme:".

2. Ngarkohen Ministria e Financave, Ministria e Ekonomisë, Kulturës dhe Inovacionit, Drejtoria e Përgjithshme e Doganave dhe Drejtoria e Përgjithshme e Tatimeve për zbatimin e këtij vendimi.

Ky vendim hyn në fuqi pas botimit në Fletoren Zyrtare.

KRYEMINISTËR
Edi Rama

VENDIM
Nr. 244, datë 17.4.2024

PËR MËNYRËN E ORGANIZIMIT E TË FUNKSIONIMIT TË KËSHILLIT KONSULTATIV TË QEVERISJES QENDRORE ME VETËQEVERISJEN VENDORE

Në mbështetje të nenit 100 të Kushtetutës dhe të pikës 3, të nenit 12, të ligjit nr. 139/2015, "Për vetëqeverisjen vendore", të ndryshuar, me propozimin e ministrit të Shtetit për Pushtetin Vendor, Këshilli i Ministrave

VENDOSI:

KREU I
QËLLIMI DHE NATYRA E ÇËSHTJEVE PËR KONSULTIM

1. Qëllimi i këtij vendimi është përcaktimi i rregullave për organizimin dhe funksionimin e Këshillit Konsultativ të Qeverisjes Qendrore me Vetëqeverisjen Vendore, përbërjen dhe funksionimin e tij, natyrën e çështjeve, objekt konsultimi, dhe procesin e këshillimit ndërmjet qeverisjes qendrore dhe vetëqeverisjes vendore për politikat, legjislacionin dhe normat që rregullojnë vetëqeverisjen vendore. Kuptimi i njësive të vetëqeverisjes vendore përcaktohet në nenin 5, të ligjit nr. 139/2015, "Për vetëqeverisjen vendore", të ndryshuar.

2. Objekt i konsultimit midis qeverisjes qendrore dhe vetëqeverisjes vendore, sipas këtij vendimi, janë

edhe funksionet dhe/ose kompetencat e deleguara pushtetit vendor, transferimi i funksioneve ose kompetencave të reja dhe propozimet e politikave për çështje që prekin interesat e pushtetit vendor, në përputhje me legjislacionin përkatës.

3. Njësitë e vetëqeverisjes vendore konsultohen të paktën 2 herë gjatë vitit kalendarik për financat e tyre, mjaftueshmërinë dhe stabilitetin e burimeve të tyre për arritjen e qëllimeve dhe kryerjen e shërbimeve të përcaktuara për to në ligjin nr. 139/2015, "Për vetëqeverisjen vendore", të ndryshuar, dhe ligjet e tjera në fuqi.

4. Çështjet, të cilat janë objekt konsultimi midis qeverisjes qendrore dhe vetëqeverisjes vendore, sipas këtij vendimi, janë:

a) hartimi dhe zbatimi i politikave të decentralizimit dhe monitorimi i realizimit të tyre;

b) hartimi dhe zbatimi i politikave fiskale e financiare vendore, përfshirë transfertat ndërqeveritare, dhe financimi i qeverisjes vendore nga buxheti i shtetit;

c) funksionet e bashkive, sipas parashikimit të ligjit nr. 139/2015, "Për vetëqeverisjen vendore", të ndryshuar;

ç) hartimi dhe zbatimi i politikave rajonale dhe harmonizimi i tyre me politikat shtetërore në nivel vendor e nivel qarku;

d) funksionet dhe kompetencat e këshillit të qarkut dhe çdo funksion tjetër të dhënë me ligj;

dh) nxitja e bashkëpunimit rajonal e ndërkufitar, me objekt zhvillimin e qëndrueshëm ekonomik të zonave ndërkufitare;

e) çdo çështje tjetër që është në interesin e ndërsjellë të qeverisjes qendrore dhe/ose qeverisjes vendore.

KREU II
PARIMET E PROCESIT TË KONSULTIMIT

5. Procesi i konsultimit në Këshillin Konsultativ të Qeverisjes Qendrore me Vetëqeverisjen Vendore bazohet në:

a) parimin e informimit, nëpërmjet njoftimit dhe vënies në dispozicion të anëtarëve të Këshillit Konsultativ, shoqatave përfaqësuese të njësive të vetëqeverisjes vendore dhe, nëpërmjet tyre, të gjitha njësive të vetëqeverisjes vendore të projektligjeve, projektvendimeve, projektpolitikave ose projektstrategjive që propozohen nga qeverisja qendrore;

b) parimin e konsultimit, nëpërmjet shkëmbimit të mendimeve, komenteve, vërejtjeve dhe propozimeve për projektligjet, projektaktet nënligjore, projektpolitikat ose projektstrategjitë të propozuara nga qeverisja qendrore dhe që kanë ndikim në ushtrimin e të drejtave dhe funksioneve të njësive të vetëqeverisjes vendore;

c) parimin e angazhimit të shoqatave përfaqësuese të njësive të vetëqeverisjes vendore dhe të vetë këtyre njësive, nëpërmjet përfshirjes së tyre në procesin e formulimit e të miratimit të projektakteve, politikave, si dhe nëpërmjet propozimeve ligjore për përmirësimin e vazhdueshëm të akteve që lidhen me decentralizimin dhe qeverisjen vendore;

ç) parimin e bashkëpunimit dhe dialogut konstruktiv me të gjitha shoqatat përfaqësuese të njësive të vetëqeverisjes vendore.

KREU III
KRIJIMI, PËRBËRJA DHE DREJTIMI I KËSHILLIT KONSULTATIV TË QEVERISJES QENDRORE ME VETËQEVERISJEN VENDORE

6. Me qëllim arritjen dhe institucionalizimin e procesit të konsultimit midis qeverisjes qendrore dhe vetëqeverisjes vendore funksionon Këshilli Konsultativ i Qeverisjes Qendrore me Vetëqeverisjen Vendore, i cili është forumi kryesor ku qeverisja qendrore konsultohet me njësitë e vetëqeverisjes vendore për projektligjet, projektvendimet e Këshillit të Ministrave, projektpolitikat dhe projektstrategjitë që rregullojnë ose kanë ndikim të drejtpërdrejtë në ushtrimin e të drejtave dhe detyrimeve të njësive të vetëqeverisjes vendore.

7. Përbërja e Këshillit Konsultativ të Qeverisjes Qendrore me Vetëqeverisjen Vendore është në përfaqësim të barabartë anëtarësh, 11 (njëmbëdhjetë) përfaqësues të qeverisjes qendrore dhe 11 (njëmbëdhjetë) përfaqësues të vetëqeverisjes vendore, si më poshtë vijon:

a) ministri përgjegjës për pushtetin vendor;

b) zëvendësministri përgjegjës për fushën e financave vendore;

c) zëvendësministri përgjegjës për çështjet e drejtësisë;

ç) zëvendësministri përgjegjës për energjinë dhe infrastrukturën;

d) zëvendësministri përgjegjës për çështjet sociale;

dh) zëvendësministri përgjegjës për ekonominë, kulturën dhe inovacionin;

e) zëvendësministri përgjegjës për bujqësinë dhe zhvillimin rural;

ë) zëvendësministri përgjegjës për mjedisin dhe turizmin;

f) zëvendësministri përgjegjës për arsimin;

g) zëvendësministri përgjegjës për punët e brendshme;

gj) përfaqësuesi i ministrit të Shtetit dhe Kryenegociator;

h) kryetari i Shoqatës për Autonomi Vendore dhe 6 (gjashtë) kryetarë bashkie, përfaqësues të Shoqatës për Autonomi Vendore;

i) kryetari i Shoqatës së Qarqeve dhe 3 (tre) kryetarë të këshillit të qarkut, përfaqësues të Shoqatës së Qarqeve.

8. Të gjithë anëtarët e sipërpërmendur konfirmojnë praninë e tyre duke njoftuar sekretariatin teknik në rrugë zyrtare/elektronike 3 ditë pune para ditës së zhvillimit të mbledhjes.

9. Anëtarët, të cilët nuk mund të marrin pjesë në takim për shkaqe objektive të angazhimeve, caktojnë përfaqësuesin e tyre zëvendësues, 3 ditë pune para ditës së zhvillimit të mbledhjes. Anëtarët mund të caktojnë përfaqësuesin e tyre zëvendësues në jo më shumë se 3 mbledhje të Këshillit Konsultativ në vit. Përfaqësuesi i caktuar për të marrë pjesë në takim duhet të jetë zyrtar i nivelit të lartë/të mesëm drejtues.

10. Në mbledhjet e Këshillit Konsultativ mund të ftohen të marrin pjesë kryesia e Komisionit Përgjegjës për Çështjet Ligjore, Administratën Publike dhe të Drejtat e Njeriut në Kuvendin e Shqipërisë, kryetari i Nënkomisionit të Përhershëm Parlamentar për Qeverisjen Vendore, anëtarë të tjerë të Këshillit të Ministrave apo përfaqësues të tyre, prefektët e qarqeve apo përfaqësues të veprimtarisë së tyre, përfaqësues të sektorit të kontrollit të ndihmës shtetërore pranë ministrisë përgjegjëse të ekonomisë, përfaqësues të organizmave dhe programeve ndërkombëtare me fokus veprimtarinë e qeverisjes vendore, si dhe drejtues të institucioneve kushtetuese ose institucioneve të tjera qendrore që kanë lidhje me çështjet, objekt konsultimi.

11. Mbledhjet e Këshillit Konsultativ bashkëdrejtohen nga ministri përgjegjës për pushtetin vendor dhe një nga kryetarët e shoqatave përfaqësuese të pushtetit vendor. Kryetarët e shoqatave përfaqësuese të pushtetit vendor drejtojnë Këshillin Konsultativ mbi bazën e rotacionit, për 6 muaj kalendarikë, duke filluar nga shoqata përfaqësuese me numrin më të madh të anëtarëve.

12. Në veçanti, mbledhjet e Këshillit Konsultativ për çështjet e financave vendore, sipas shkronjës "b", të pikës 4, të kreut I, bashkëkryesohen nga ministri i Financave dhe/ose zëvendësministri i Financave me delegim të ministrit të Financave dhe në të përveç anëtarëve të përhershëm të këshillit marrin pjesë edhe përfaqësues të tjerë nga stafi teknik i Ministrisë së Financave.

13. Mbledhjet e Këshillit Konsultativ zhvillohen të hapura. Në raste të veçanta, mbledhjet e këshillit mund të zhvillohen edhe të mbyllura, kur për këtë bien dakord dy bashkëkryetarët.

KREU IV
PROCEDURA E KONSULTIMIT TË AKTEVE DHE MBLEDHJET E KËSHILLIT

SEKSIONI I
PROCEDURA E KONSULTIMIT TË AKTEVE

14. Projektligjet, projektvendimet, projektpolitikat ose projektstrategjitë, që lidhen me fushën e funksioneve të vetëqeverisjes vendore sipas neneve 12, 23, 24, 25, 26, 27, 28, 29, 30, 31, 32, 33, 34–43, të ligjit nr. 139/2015, "Për vetëqeverisjen vendore", të ndryshuar, si dhe çdo projektakt tjetër që përfshihet në fushën e veprimit të këtij vendimi, i dërgohen në formë elektronike e të shkruar Sekretariatit Teknik të Këshillit Konsultativ prej sekretarëve të përgjithshëm të institucioneve propozuese të projektaktit.

15. Me marrjen e tyre, Sekretariati Teknik i shfaq ato brenda tri ditësh pune në faqen zyrtare të internetit të Këshillit Konsultativ dhe në formë elektronike ia dërgon çdo anëtari të Këshillit Konsultativ.

16. Projektaktet, që nuk paraqiten nga relatorët në formën e duhur të prezantimit, nuk do të jenë pjesë e agjendës së mbledhjes së Këshillit, me përjashtim të projektakteve me rëndësi strategjike kombëtare.

17. Afati, brenda të cilit anëtarët e Këshillit Konsultativ dhe njësitë e tjera të vetëqeverisjes vendore mund të paraqesin vërejtjet, mendimet,

komentet dhe propozimet e tyre, është 15 ditë kalendarike nga e nesërmja e dërgimit të projektaktit anëtarëve të Këshillit Konsultativ.

18. Në përfundim të këtij afati, brenda 5 ditësh pune, Sekretariati Teknik organizon punën për përgatitjen e përmbledhjes sipas mendimeve, komenteve, vërejtjeve dhe propozimeve të paraqitura dhe ia dërgon ato propozuesit të projektaktit dhe anëtarëve të Këshillit Konsultativ. Një kopje e tyre shfaqet në faqen zyrtare të internetit të Këshillit Konsultativ.

19. Institucioni propozues nuk vijon procedurën e miratimit të projektaktit deri në marrjen e komenteve, mendimeve, vërejtjeve dhe propozimeve nga Sekretariati Teknik i Këshillit Konsultativ ose mbarimit të afatit për paraqitjen e tyre.

SEKSIONI II
MBLEDHJET E KËSHILLIT KONSULTATIV

20. Këshilli Konsultativ zhvillon aktivitetin e tij nëpërmjet:

a) konsultimit dhe komunikimit *online*;

b) mbledhjeve të punës;

c) mbledhjeve plenare.

21. Mbledhjet e punës dhe plenare të Këshillit zhvillohen në prani të më shumë se gjysmës të të gjithë anëtarëve të tij. Për mospjesëmarrjen e anëtarëve njoftohen titullarët e institucioneve të përfaqësuara në Këshillin Konsultativ. Prezenca e tyre do të pasqyrohet në dokumentacion dhe në *web*-faqen e Këshillit Konsultativ.

22. Bashkëkryetarët e Këshillit Konsultativ kujdesen për organizimin dhe funksionimin e Këshillit dhe kryerjen e detyrave të tij sipas këtij vendimi. Rendi i ditës së mbledhjes së Këshillit Konsultativ dhe materialet shoqëruese të tyre bëhen kurdoherë publike në faqen e internetit të Këshillit.

23. Në bashkëpunim me Sekretariatin Teknik, bashkëkryetarët e Këshillit Konsultativ mund të thërrasin mbledhje pune të tij, e cila zhvillohet jo më herët se 7 ditë pune nga data e marrjes së njoftimit të mbledhjes nga anëtarët e Këshillit.

24. Bashkëkryetarët e Këshillit Konsultativ janë të detyruar të thërrasin mbledhjen e Këshillit në rast se jo më pak se 8 anëtarë të tij e kërkojnë me shkrim këtë gjë. Kërkuesit duhet të paraqesin në këtë rast rendin e ditës dhe materialet shoqëruese të tij. Mbledhja e punës zhvillohet jo më herët se 7 ditë pune nga data e depozitimit të kërkesës për thirrjen e mbledhjes.

25. Mbledhjet plenare të Këshillit Konsultativ zhvillohen në muajin mars dhe muajin tetor të çdo viti kalendarik. Rendi i ditës së mbledhjes plenare të Këshillit Konsultativ përcaktohet nga ministri përgjegjës për çështjet vendore në bashkëpunim me shoqatat përfaqësuese të njësive të vetëqeverisjes vendore.

26. Rendi i ditës së mbledhjes plenare të muajit mars është për diskutimin e masave për mbarëvajtjen e sezonit turistik.

27. Rendi i ditës së mbledhjes plenare të muajit tetor është vetëm për projektligjin e buxhetit të shtetit dhe projektligjet financiare që lidhen drejtpërdrejt me buxhetin e njësive të vetëqeverisjes vendore.

28. Me vendim të bashkëkryetarëve të Këshillit Konsultativ ose me vendim të Këshillit Konsultativ mund të krijohen komisione këshillimi, si struktura *ad hoc* për të mbuluar fusha dhe sektorë specifikë që lidhen me funksionet e vetëqeverisjes vendore të përcaktuara në ligjin nr. 139/2015, "Për vetëqeverisjen vendore", të ndryshuar. Komisionet e këshillimit janë të përkohshme dhe përfundojnë funksionimin e tyre me kryerjen e detyrave që u janë ngarkuar. Në aktin e krijimit të komisioneve të këshillimit përcaktohen kryesuesi i tij dhe detyrat e ngarkuara.

29. Mbledhjet e Këshillit Konsultativ organizohen në Tiranë. Me miratimin e bashkëkryetarëve, mbledhjet mund të organizohen dhe në qytete të tjera.

30. Në mbledhjet e punës dhe mbledhjet plenare të Këshillit Konsultativ vendimet merren me shumicën e votave të përfaqësuesve pjesëmarrës në mbledhje. Në përfundim të mbledhjeve, Këshilli Konsultativ mund të miratojë rekomandime konkrete drejtuar institucioneve të qeverisjes qendrore apo institucioneve të tjera publike. Mendimet e përfaqësuesve të njësive të vetëqeverisjes vendore, në mbështetje ose jo të projektakteve të propozuara të qeverisjes qendrore, i bashkëlidhen praktikës dokumentare që shoqëron procesin vijues të vendimmarrjes përkatëse në Këshillin e Ministrave ose në Kuvend.

31. Projektaktet, që propozohen për miratim, duhet të përshkruajnë në relacionin shoqërues zbatimin e procedurës së konsultimit sipas këtij

vendimi dhe arsyet e mosreflektimit të vërejtjeve të paraqitura në përfundim të këtij konsultimi.

KREU V
SEKRETARIATI TEKNIK

32. Pranë Këshillit Konsultativ funksionon Agjencia për Mbështetjen e Vetëqeverisjes Vendore që kryen funksione ndihmëse dhe administrative në rolin e sekretariatit teknik. Për kryerjen e funksioneve të sekretariatit teknik, AMVV-ja mund të mbështetet edhe nga donacione të ndryshme, si dhe nga çdo burim tjetër financiar i ligjshëm.

33. Sekretariati Teknik kryen këto detyra:

a) Administron faqen zyrtare të internetit të Këshillit Konsultativ;

b) Grumbullon dhe përpunon komentet, vërejtjet, sugjerimet dhe propozimet e anëtarëve të Këshillit Konsultativ dhe njësive të tjera të vetëqeverisjes vendore në procesin e konsultimit;

c) U dërgon anëtarëve të Këshillit Konsultativ, Këshillit të Ministrave, ministrive përkatëse ose institucioneve të tjera shtetërore informacionin e përpunuar dhe dokumentacionin shoqërues;

ç) Zbaton rekomandimet e Këshillit Konsultativ;

d) Ndihmon dhe mbështet Këshillin Konsultativ me analizën ligjore dhe teknike në lidhje me projektaktet e paraqitura, si dhe në punën dhe mbarëvajtjen e takimeve;

dh) Ndihmon dhe mbështet Këshillin Konsultativ duke organizuar mbledhje;

e) Me kërkesë të bashkëkryetarëve ose të Këshillit Konsultativ përgatit raporte dhe studime për çështje që lidhen me fushën e veprimtarisë së Këshillit;

ë) Kujdeset për mbajtjen e procesverbaleve të mbledhjeve të punës dhe mbledhjeve plenare të Këshillit Konsultativ dhe i publikon ato në faqen e internetit;

f) Përgatit informacion periodik për veprimtarinë e Këshillit Konsultativ;

g) Është përgjegjës për kryerjen e njoftimeve për anëtarët e Këshillit Konsultativ;

gj) Me propozim të Këshillit Konsultativ, njofton njësitë e vetëqeverisjes vendore që të kërkojnë autorizimin e Komisionit të Ndihmës Shtetërore në rastin e financimit me fonde publike apo lehtësi tjetër të dhënë prej tyre për kryerjen e funksioneve të bashkive në fushën e zhvillimit ekonomik vendor;

h) Në fund të çdo viti kalendarik, Sekretariatit Teknik i vihen në dispozicion nga ana e ministrive projektaktet e përfshira në programin analitik të vitit pasaardhës, për aq sa ato kanë të bëjnë me qeverisjen vendore dhe decentralizimin;

i) Sekretariati Teknik organizon panele diskutimi dhe konsultimi për tematika specifike me anëtarët e Këshillit Konsultativ, përgjegjës për fushat e përgjegjësive që trajtohen në këto seanca;

j) Kryen detyra të tjera të përcaktuara nga Këshilli Konsultativ ose në këtë vendim.

KREU VI
DISPOZITA TË FUNDIT

34. Këshilli Konsultativ i Qeverisjes Qendrore me Vetëqeverisjen Vendore miraton rregulloren e brendshme të organizimit dhe funksionimit.

35. Vendimi i Këshillit të Ministrave nr. 910, datë 21.12.2016, "Për çështjet, objekt konsultimi, dhe strukturën, procedurën, formën, mënyrën e organizimit e të funksionimit të Këshillit Konsultativ të Qeverisjes Qendrore me Vetëqeverisjen Vendore", të ndryshuar, shfuqizohet.

Ky vendim hyn në fuqi pas botimit në Fletoren Zyrtare.

KRYEMINISTËR
Edi Rama

VENDIM
Nr. 246, datë 17.4.2024

PËR HAPJEN E MISIONIT DIPLOMATIK TË REPUBLIKËS SË SHQIPËRISË NË REPUBLIKËN E INDISË

Në mbështetje të nenit 100 të Kushtetutës dhe të pikës 1, të nenit 21, të ligjit nr. 23/2015, "Për shërbimin e jashtëm të Republikës së Shqipërisë", me propozimin e ministrit për Evropën dhe Punët e Jashtme, Këshilli i Ministrave

VENDOSI:

1. Hapjen e misionit diplomatik "Ambasadë" të Republikës së Shqipërisë në kryeqytetin e Republikës së Indisë, Nju-Delhi.

2. Shpenzimet për hapjen e këtij misioni diplomatik përballohen nga buxheti i Ministrisë për Evropën dhe Punët e Jashtme, miratuar për vitin 2024.

3. Ngarkohet Ministria për Evropën dhe Punët e Jashtme për zbatimin e këtij vendimi.

Ky vendim hyn në fuqi pas botimit në Fletoren Zyrtare.

KRYEMINISTËR
Edi Rama

VENDIM
Nr. 247, datë 17.4.2024

PËR HAPJEN E MISIONIT DIPLOMATIK TË REPUBLIKËS SË SHQIPËRISË NË REPUBLIKËN E KENIAS

Në mbështetje të nenit 100 të Kushtetutës dhe të pikës 1, të nenit 21, të ligjit nr. 23/2015, "Për shërbimin e jashtëm të Republikës së Shqipërisë", me propozimin e ministrit për Evropën dhe Punët e Jashtme, Këshilli i Ministrave

VENDOSI:

1. Hapjen e misionit diplomatik "Ambasadë" të Republikës së Shqipërisë në kryeqytetin e Republikës së Kenias, Nairobi.

2. Shpenzimet për hapjen e këtij misioni diplomatik përballohen nga buxheti i Ministrisë për Evropën dhe Punët e Jashtme, miratuar për vitin 2024.

3. Ngarkohet Ministria për Evropën dhe Punët e Jashtme për zbatimin e këtij vendimi.

Ky vendim hyn në fuqi pas botimit në Fletoren Zyrtare.

KRYEMINISTËR
Edi Rama

VENDIM
Nr. 248, datë 17.4.2024

PËR HAPJEN E MISIONIT DIPLOMATIK TË REPUBLIKËS SË SHQIPËRISË NË REPUBLIKËN E INDONEZISË

Në mbështetje të nenit 100 të Kushtetutës dhe të pikës 1, të nenit 21, të ligjit nr. 23/2015, "Për shërbimin e jashtëm të Republikës së Shqipërisë", me propozimin e ministrit për Evropën dhe Punët e Jashtme, Këshilli i Ministrave

VENDOSI:

1. Hapjen e misionit diplomatik "Ambasadë" të Republikës së Shqipërisë në kryeqytetin e Republikës së Indonezisë, Xhakarta.

2. Shpenzimet për hapjen e këtij misioni diplomatik përballohen nga buxheti i Ministrisë për Evropën dhe Punët e Jashtme, miratuar për vitin 2024.

3. Ngarkohet Ministria për Evropën dhe Punët e Jashtme për zbatimin e këtij vendimi.

Ky vendim hyn në fuqi pas botimit në Fletoren Zyrtare.

KRYEMINISTËR
Edi Rama

UDHËZIM
Nr. 5, datë 8.4.2024

PËR PËRCAKTIMIN E KUFIRIT FINANCIAR TË VLERËS SË PLOTË TË PROJEKTIT, NË PËRPUTHJE ME SPECIFIKAT E SEKTORIT, MBI BAZËN E TË CILIT PËRCAKTOHET MËNYRA DHE PROCEDURA E VLERËSIMIT TË PROJEKTIT TË INVESTIMIT PUBLIK

Në përputhje me nenin 25, të ligjit nr. 9936, datë 26.6.2008, "Për menaxhimin e sistemit buxhetor në Republikën e Shqipërisë", i ndryshuar; pikën 2, të vendimit të Këshillit të Ministrave nr. 887, datë 27.12.2022, "Për procedurat e menaxhimit të investimeve publike", ministri i Financave

UDHËZON:

1. Çdo propozim për projekt investimesh publike, që ka një vlerë të plotë mbi kufirin e përcaktuar sipas lidhjes nr. 1, duhet t'i nënshtrohet një procesi të plotë vlerësimi përpara fillimit të procesit buxhetor.

2. Udhëzimi nr. 4, datë 20.2.2023, "Për përcaktimin e kufirit financiar të vlerës së plotë të projektit, në përputhje me specifikat e sektorit, mbi bazën e të cilit përcaktohet mënyra dhe procedura e vlerësimit të projektit të investimit publik", shfuqizohet.

3. Ky udhëzim hyn në fuqi menjëherë dhe botohet në Fletoren Zyrtare.

MINISTËR I FINANCAVE
Ervin Mete

Tabela 1: Klasifikimi i Projekteve Strategjike

SEKTORI	PËRSHKRIMI	NËNSEKTORI	VLERA
Digjital	Infrastruktura Digjitale, i referohet teknologjive digjitale, të cilat ofrojnë bazën për teknologjinë dhe operacionet e informacionit të një njësie organizative. Do të konsiderohen si pjesë e Sektorit të Infrastrukturës Digjitale të gjitha projektet e investimit, rezultatet e të cilave synohet të kenë ndikim parësor në të paktën një prej nen-sektorëve të këtij sektori.	Ndërlidhja me Bazë të Gjerë	Mbi 700,000,000 Lekë
		Infrastruktura e-GOV	
		Sisteme informacioni	
		Platformat e Inovacionit	
Zhvillimi Ekonomik	Zhvillimi Ekonomik, i referohet programeve dhe politikave, apo aktiviteteve ekonomike, të cilat kanë për qëllim të përmirësojnë mirëqenien ekonomike dhe cilësinë e jetës së burrave dhe grave të komunitetit në vend. Do të konsiderohen si pjesë e Sektorit të Zhvillimit Ekonomik të gjitha projektet e investimit, rezultatet e të cilave synohet të kenë ndikim parësor në të paktën një prej nënsektorëve të këtij sektori.	Agrikultura	Mbi 700,000,000 Lekë
		Zhvillimi i Biznesit	
		Infrastruktura Bregdetare dhe Detare	
		Sipërmarrja	
		Industria	
		Zhvillimi Rajonal	
		Turizmi	
Energjia	Energjia, i referohet aktiviteteve ekonomike me impakt në prodhimin dhe shitjen e energjisë, përfshirë nxjerrjen e karburanteve, përpunimin dhe shpërndarjen e tyre. Do të konsiderohen si pjesë e Sektorit të Energjisë të gjitha projektet e investimit, rezultatet e të cilave synohet të kenë ndikim parësor në të paktën një prej nënsektorëve të këtij sektori.	Eficenca e Energjisë	Mbi 1,200,000,000 Lekë
		Prodhimi I Energjisë	
		Transmetimi I Energjisë	
		Gazi	
		Nafta	
		Energjia e Rinovueshme	
Mjedisi	Mjedisi, i referohet aktiviteteve ekonomike të cilat kanë për qëllim mbrojtjen e mjedisit dhe menaxhimin e burimeve natyrore. Do të konsiderohen si pjesë e Sektorit të Mjedisit të gjitha Projektet e Investimit, rezultatet e të cilave synohet të kenë ndikim parësor në të paktën një prej nënsektorëve të këtij sektori.	Menaxhimi I Fatkeqësive	Mbi 700,000,000 Lekë
		Mbrojtja nga Përmbytjet	
		Zhvillimi I Qëndrueshëm	
		Menaxhimi I Mbetjeve, Landfillet	
		Furnizimi me Ujë	
Social	Sektori Social, i referohet programeve dhe politikave, apo aktiviteteve ekonomike, të cilat kanë për qëllim reduktimin e shtrirjes së varfërisë dhe përmirësimin e cilësisë së jetesës së burrave dhe grave të në vend si dhe adresimin e pabarazive gjinore në përgjithësi. Do të konsiderohen si pjesë e Sektorit Social të gjitha projektet e investimit, rezultatet e të cilave synohet të kenë ndikim parësor në të paktën një prej nënsektorëve të këtij sektori.	Kultura	Mbi 700,000,000 Lekë
		Edukimi dhe Sportet	
		Shëndetësia	
		Strehimi	
		Siguria e Brendshme	
		Drejtësia	
		Mbrojtja Sociale	
Transporti	Transporti, I referohet aktiviteteve ekonomike, të cilat kanë për qëllim zhvillimin apo përmirësimin e infrastrukturës ekzistuese të transportit të mallrave dhe / ose qytetarëve nëpërmjet tokës, ujërave dhe ajrit. Do të konsiderohen si pjesë e të Transportit të gjitha projektet e investimit, rezultatet e të cilave synohet të kenë ndikim parësor në të paktën një prej nënsektorëve të këtij sektori.	Transporti Ajror	Mbi 2,500,000,000 Lekë
		Transporti në Ujërat e Brendshme, Portet	
		Transporti Hekurudhor	
		Transporti Rrugor	

VENDIM
Nr. 49, datë 12.4.2024

PËR DISA NDRYSHIME NË VENDIMIN E KËSHILLIT TË LARTË TË PROKURORISË NR. 91, DATË 13.5.2019, "PËR PAGESAT E PROKURORËVE PËR PUNËN E KRYER JASHTË ORARIT"

Bazuar në nenin 149/a, pika 1, shkronja "e", të Kushtetutës së Republikës së Shqipërisë; në nenin 11, pika 3, germa "ç", të ligjit nr. 96/2016, "Për statusin e gjyqtarëve dhe prokurorëve në Republikën e Shqipërisë", të ndryshuar; nenet 159, pika 2, germa "e", 188, pika 1, dhe 189, të ligjit nr. 115/2016, "Për organet e qeverisjes së sistemit të drejtësisë", të ndryshuar; nenin 40, të ligjit nr. 97/2016, "Për organizimin dhe funksionimin e prokurorisë në Republikën e Shqipërisë", të ndryshuar; nenin 56, të ligjit nr. 95/2016, "Për organizimin dhe funksionimin e institucioneve për të luftuar korrupsionin dhe krimin e organizuar", të ndryshuar, me propozim të Komisionit të Planifikimit Strategjik, të Administrimit dhe Buxhetit, Këshilli i Lartë i Prokurorisë

VENDOSI:

I. Neni 7, pikat 2 dhe 3, të vendimit nr. 91, datë 13.5.2019, "Për pagesat e prokurorëve për punën e kryer jashtë orarit", ndryshojnë, si më poshtë:

"2. Prokurori që ushtron funksionin në ditët e pushimit javor apo festave zyrtare, si dhe orët shtesë të kryera në orarin 22:00–06:00, për veprime të natyrës urgjente, përfiton shtesë page në masën 50% të pagës së tij ditore në përpjesëtim me orët e punës së kryer ose kompensim me kohë pushimi, por duhet të provojë me dokumentacion shoqërues (aktet hetimore ose vendime të gjykatës) orët e punës së kryer.

3. Prokurori që ushtron funksionin jashtë kohës normale të punës për veprime të natyrës urgjente, përfiton shtesë page në masën 25% të pagës së tij ditore në përpjesëtim me orët e punës së kryer ose kompensim me kohë pushimi, por duhet të provojë me dokumentacion shoqërues (aktet hetimore ose vendime të gjykatës) orët e punës së kryer."

II. Neni 8, i këtij vendimi, ndryshon, si më poshtë:

"1. Prokurori që është në gatishmëri sipas grafikut të përcaktuar nga drejtuesi i prokurorisë, për shkak të gatishmërisë gjatë ditëve të festave zyrtare apo ditëve pushim përfiton shtesë page në masën 50% të pagës së tij ditore ose kompensim me kohë pushimi sipas pikës 4 të nenit 7.

2. Prokurori i cili është i gatshëm gjatë ditëve të javës por për shkak të gatishmërisë del jashtë orarit zyrtar të asaj dite përfiton shtesë page në masën 25% të pagës së tij ditore ose kompensim me kohë pushimi në përpjesëtim me orët e punës së kryer sipas pikës 4 të nenit 7, por duhet të provojë me dokumentacion shoqërues (aktet hetimore ose vendime të gjykatës) orët e punës së kryer.

3. Prokurori që është i gatshëm gjatë ditëve të javës, por për shkak të gatishmërisë kryen veprime në orarin 22:00–06:00, përfiton shtesë page në masën 50% të pagës së tij ditore në përpjesëtim me orët e punës së kryer ose kompensim me kohë pushimi në përpjesëtim me orët e punës së kryer, sipas pikës 4, të nenit 7, por duhet të provojë me dokumentacion shoqërues (aktet hetimore, vendime të gjykatës etj.) punën e kryer gjatë këtij orari."

III. Në nenin 9 shfuqizohet fjalia e dytë e paragrafit me këtë përmbajtje:

"Fondi i përcaktuar për orët jashtë orarit nuk duhet të tejkalojë më shumë se 200 orë në vit për çdo prokuror".

IV. Ky vendim hyn në fuqi në datën e botimit në Fletoren Zyrtare dhe publikohet në faqen zyrtare web të Këshillit.

V. U shpall në Tiranë, sot, më 12.4.2024.

ZËVENDËSKRYETAR
Tartar Bazaj

	Formati 61x86/8

Shtypshkronja e Qendrës së Botimeve Zyrtare
Tiranë, 2024

Adresa: Rr. "Nikolla Jorga", Tiranë
Tel./fax: +355 4 24 27 004 Tel.: +355 4 24 27 006

Çmimi 336 lekë

Vulosur elektronikisht nga Qendra e Botimeve Zyrtare
Date:2024/04/19 12:47:21 +02'00'
954911202404191247128703 1

Shënim : Ky dokument është gjeneruar dhe vulosur me anë
të një proçedure automatike nga një sistem elektronik (Qendra e Botimeve Zyrtare)