FLETORJA ZYRTARE
E REPUBLIKËS SË SHQIPËRISË

www.qbz.gov.al

Botim i Qendrës së Botimeve Zyrtare

Viti: 2026 – Numri: 121

Tiranë – E enjte, 11 qershor 2026

PËRMBAJTJA

		Faqe
Vendim i Këshillit të Ministrave nr. 420, datë 10.6.2026	Për miratimin e listës së inventarit të pronave të paluajtshme shtetërore, të cilat i kalojnë në përgjegjësi administrimi Ministrisë së Arsimit, për Universitetin e Mjekësisë, Tiranë.....	10979
Vendim i Këshillit të Ministrave nr. 421, datë 10.6.2026	Për transferimin në pronësi të Bashkisë Pogradec të pasurive 9/1+1-4 dhe 9/1+1-5, zona kadastrale 8581, me vendndodhje në Njësinë Administrative Pogradec, dhe për një shtesë në vendimin nr. 1240, datë 10.9.2008, të Këshillit të Ministrave, "Për miratimin e listës përfundimtare të pronave të paluajtshme publike, shtetërore, që transferohen në pronësi ose në përdorim të Bashkisë Pogradec, të qarkut të Korçës", të ndryshuar.....	10996
Vendim i Këshillit të Ministrave nr. 423, datë 10.6.2026	Për disa ndryshime në vendimin nr. 718, datë 29.10.2004, të Këshillit të Ministrave, "Për listën e personave të shpallur si financues të terrorizmit", të ndryshuar.....	10999
Vendim i Këshillit të Ministrave nr. 424, datë 10.6.2026	Për krijimin e rezervës së armatimeve dhe të pajisjeve teknologjike për Forcat e Armatosura nga subjektet e licencuara	10999
Vendim i Këshillit të Ministrave nr. 426, datë 10.6.2026	Për shpronësimin, për interes publik, të pronarëve të pasurive të paluajtshme, pronë private, që preken nga realizimi i projektit "Ndërtim depoje në zonën e Qytetit të Nxënësve"	11002
Vendim i Këshillit të Ministrave nr. 428, datë 10.6.2026	Për përcaktimin e rregullave, dokumentacionit, afateve dhe procedurave të detajuara për plotësimin, dorëzimin dhe shqyrtimin e kërkesës për organizimin e vullnetarizmit nga personi juridik fitimprurës.....	11003
Vendim i Këshillit të Ministrave nr. 430, datë 10.6.2026	Për përcaktimin e zonave të prodhimit të rrushit për verë.....	11004

Vendim i Këshillit të Ministrave nr. 433, datë 10.6.2026	Për dhënie ndihme financiare familjes së inspektor Enea Seladin Mekollit, ish-punonjës policie, i cili ka humbur jetën në krye të detyrës.....	11030
Vendim i Këshillit të Ministrave nr. 434, datë 10.6.2026	Për dhënie ndihme financiare inspektor Edison Mitat Adri, punonjës policie, i plagosur në krye të detyrës.....	11030

VENDIM
Nr. 420, datë 10.6.2026

PËR MIRATIMIN E LISTËS SË INVENTARIT TË PRONAVE TË PALUAJTSHME SHTETËRORE, TË CILAT I KALOJNË NË PËRGJEGJËSI ADMINISTRIMI MINISTRISË SË ARSIMIT, PËR UNIVERSITETIN E MJEKËSISË, TIRANË

Në mbështetje të nenit 100 të Kushtetutës dhe të neneve 8, pika 3, 10 e 13, të ligjit nr. 8743, datë 22.2.2001, "Për pronat e paluajtshme të shtetit", të ndryshuar, me propozimin e Kryeministrit, Këshilli i Ministrave

VENDOSI:

1. Miratimin e listës së inventarit të pronave të paluajtshme shtetërore, të cilat i kalojnë në përgjegjësi administrimi Ministrisë së Arsimit, për Universitetin e Mjekësisë, Tiranë, për ushtrimin e aktivitetit, sipas fushës së saj të përgjegjësisë shtetërore.

Lista përbëhet gjithsej nga 8 (tetë) fletë formulari, 8 (tetë) plan-rilevime, që i bashkëlidhen këtij vendimi dhe janë pjesë përbërëse të tij.

2. Ministrisë së Arsimit dhe Universitetit të Mjekësisë, Tiranë, u ndalohet të ndryshojnë destinacionin e përdorimit të pronave, të përcaktuara në pikën 1, të këtij vendimi, dhe t'i tjetërsojnë ato.

3. Ngarkohen Ministria e Arsimit, Universiteti i Mjekësisë, Tiranë, dhe Agjencia Shtetërore e Kadastrës për zbatimin e këtij vendimi.

Ky vendim hyn në fuqi menjëherë dhe botohet në Fletoren Zyrtare.

ZËVENDËSKRYEMINISTËR
Albana Koçiu

3. FORMULAR PER INVENTARIZIMIN E PRONAVE TE PALUAJTSHME SHTETERORE
(Te tipit te pronave qe inventarizohen si klasa te veçanta)

Institucioni Qëndror: **Ministria e Arsimit**

Identifikoi: Fation KURTI, "SRP ALBANIAN ENGINEERING SHPK"

Bashkia: **Tiranë**

Supervizoi: Nertila DULE - DREJTOR, DREJTORIA E SHËRBIMEVE MBËSHTETËSE

Fusha e Përdorimit të Pronës: **Arsim**

Aprovoi: **Arlind BROCI - ADMINISTRATOR, UNIVERISTETI I MJEKESISE, TIRANE**

	A		B				C			
Nr. Rend	Zona Kadastr. Indeksi i Hartës	Nr. Pasurisë	Emërtesa e Pronës Vend ndodhja / Shtrirja Gjeografike	Komponentet përberës të Pronës	Adresa/Vend ndodhja e komponentëve përberës	Përmasat e Pronës ne m^2 ose ml	Funksioni për të cilin përdoret Prona	Institucioni/Enti me përgjegjësi administrative	Institucioni/Enti përdorues Statusi juridik i përdorimit	Te dhena te tjera (Shënime të veçanta)
1	2	3	4	5	6	7	8	9	10	11
1	ZK.8130 TR-K-14	1/216,1/220,1/243 1/433,1/207 e 1/396	Anatomia Normale	Truall	Tirane	2751.48 m²	Arsim	Ministria e Arsimit	U.M.T.	
		1/216	Anatomia Normale	Ndërtesa Objekti 1	Tirane	439.69m²	Arsim	Ministria e Arsimit	U.M.T.	Ndërtesa është 2 kate
		1/207	Godina e Lendeve Paraklinike	Ndërtesa Objekti 2	Tirane	1244.63 m²	Arsim	Ministria e Arsimit	U.M.T.	Ndërtesa është 5 kate
		1/396	Ndertese	Ndërtesa Objekti 3	Tirane	32.25m²	Arsim	Ministria e Arsimit	U.M.T.	Ndërtesa është 1 kat

PLAN RILEVIMI PER PUNIME KADASTRALE

PRONARI: SHTET **DATE 20/03/2025** **QELLIMI** Inventarizim/ Regjistrim

VENDNDODHJA
BASHKIA Tirane | DVASHK/ZVASHK Tirana Veri | ZONA KADASTRALE 8130 | NUMRI PASURISE 1/216, 1/220, 1/243, 1/433, 1/207, 1/396 | INDEX HARTE TR; K-14

TE DHENAT E PASURISE
LLOJI PASURISE Truall, Shesh, Trotuare | SIPERFAQE TOTALE E PASURIVE 2868.88 m² | SIPERFAQE TOTALE E NDERTIMIT 1684.32m² | NUMRI KATEVE | NUMRI PEMEVE 0

KORNIZA REFERUESE GJEODEZIKE SHQIPTARE

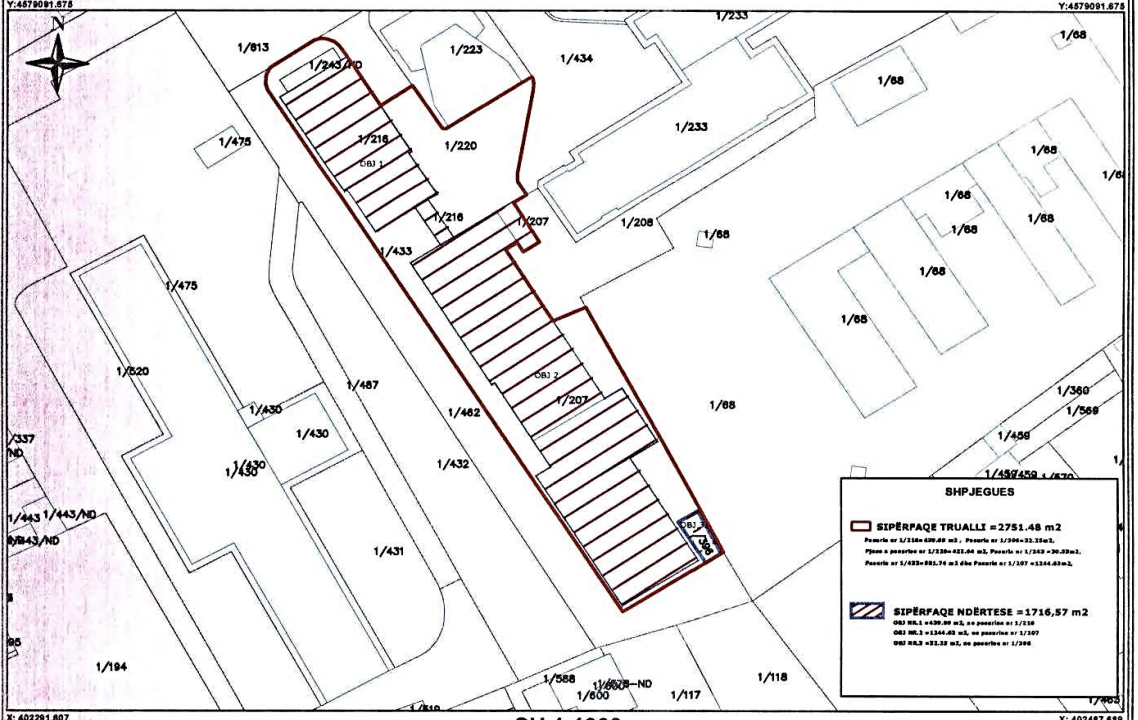

SH 1:1000

Nr.	ORIENTIMI	PERDORIMI	TIPI I KUFIRIT	KUFITARI	ID/NIPT	SHENIME TE REALIZUESIT
1.	Veri			1/613		Te dhena te mara nga harta kadastrale
2.	Jug			1/462		Te dhena te mara nga harta kadastrale
3.	Lindje			1/68		Te dhena te mara nga harta kadastrale
4.	Perendim			1/462		Te dhena te mara nga harta kadastrale

REALIZOI
Fation Kurti
LICENCA NR. N.6882/4 DATE 29/12/2022
KOMPANIA: SRP ALBANIAN ENGINEERING SHPK
NIPT: L81728013G
NENSHKRIMI / VULA

Fation Kurti
Digitally signed by Fation Kurti
Date: 2025.03.20 13:37:56 +02'00'

KONFIRMOI
PERGJEGJES/DREJTORI
NENSHKRIMI / VULA

TEKNOLOGJIA E MATJEVE: T G D
Kode për teknologjinë e matjeve: **T**-Terren; **Z**- Zyrë; **O**-Ortofoto; **G**-GPS; **S**-Stacion Total; **D**-Matje Distancash

PERCAKTIMI I KUFIRIT: P
Kode për përcaktimin e kufirit: **P**-Përfaqësuesi i Pronave; **K**-Kufitarët të gjithë; **KP**-Kufitarët Pjesërisht; **PB**-Përfaqësues të Bashkisë; **HK**-Harta Kadastrale

SHENIME TE VEÇANTA: Plani i Rilevimit nuk perben titull pronesie
Rilevimi eshte realizuar me kerkese te Universitetit te Mjekesise, Tirane me qellim vazhdimin e procedurave per regjistrimin kadastral te prones
Informacioni kadastral eshte percaktuar ne baze te dokumentacioneve kadastrale te me te vjetra te Universitetit

PRONARI/BASHKPRONARET - DEKLARIM MBI MARDHENIET ME KUFIRARET
EMRI _____
NENSHKRIMI

Kode për teknologjinë e matjeve dhe përcaktimin e kufirit: **T**-Terren; **Z**- Zyrë; **O**-Ortofoto; **G**-GPS; **S**-Stacion Total; **D**-Matje Distancash; **P**-Përfaqësuesi i Pronave; **K**-Kufitarët të gjithë; **KP**-Kufitarët Pjesërisht; **PB**-Përfaqësues të Bashkisë; **HK**-Harta Kadastrale

1. FORMULAR PER INVENTARIZIMIN E PRONAVE TE PALUAJTSHME SHTETERORE

(Per inventarizimin e pronave te veçanta)

Institucioni Qendror: **Ministria Arsimit**

Bashkia : **Tiranë**

Fusha e përdorimit të Pronës: **Arsim**

Identifikoi: Fation KURTI, "SRP ALBANIAN ENGINEERING SHPK"

Supervizoi: Nertila DULE - DREJTOR, DREJTORIA E SHËRBIMEVE MBËSHTETESE

Aprovoi: **Arlind BROCI - ADMINISTRATOR, UNIVERISTETI I MJEKËSISË, TIRANË**

		A		B			C			
Nr. Rend	Zona Kadastr. & Indeksi i Hartës	Nr. pasurisë	Lloji i pronës	Emri i Pronës Adresa	Sip. Totale e Pronës (m2)	Nga Sip. Totale: Sa Ndërtesë (m2)	Funksioni për të cilin përdoret prona	Institucioni / Enti me përgjegjësi administrimi	Institucioni / Enti përdorues Statusi juridik i përdorimit	Të dhëna të tjera (Shënime të veçanta)
1	2	3	4	5	6	7	8	9	10	11
2	Z.K. 8120 IND.TR-J-14	10/119	Truall+Nd	Farmacia dhe Shendeti Publik	776.2 m2	608.72 m2	Arsim	Ministria e Arsimit	U.M.T	Ndertesa eshte 3 kate

PLAN RILEVIMI PER PUNIME KADASTRALE

Pronar: SHTET **DATE 20/03/2025** **QELLIMI:** Inventarizim/Regjistrim

VENDNDODHJA
BASHKIA Tirane | DVASHK/ZVASHK Tirana Veri | ZONA KADASTRALE 8120 | NUMRI PASURISE 10/119 | INDEX HARTE TR; J-14

TE DHENAT E PASURISE
LLOJI PASURISE Truall | SIPERFAQE PASURISE 776.2 m² | SIPERFAQE E NDERTIMIT 608.72 m² | NUMRI KATEVE | NUMRI PEMEVE 0

KORNIZA REFERUESE GJEODEZIKE SHQIPTARE

X: 488908.290 Y:4578606.200 — X: 488006.323 Y:4578606.200

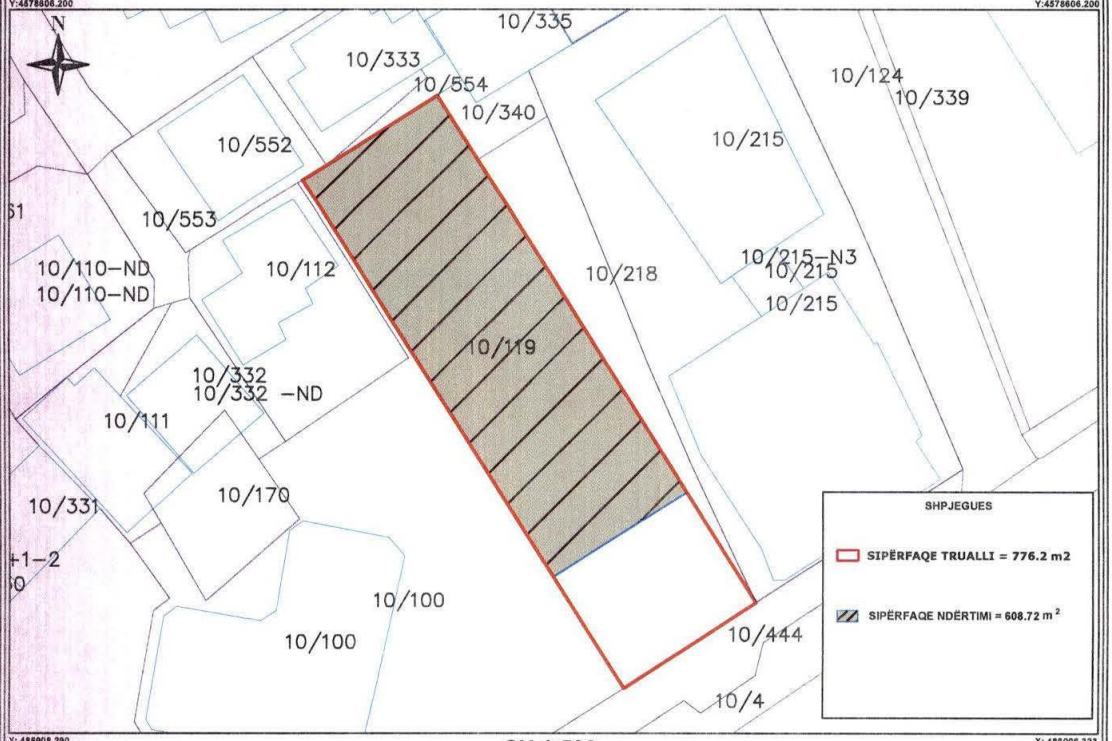

X: 488908.290 Y:4578540.884 — **SH 1:500** — X: 488006.323 Y:4578540.884

Nr.	ORIENTIMI	PERDORIMI	TIPI I KUFIRIT	KUFITARI	ID/NIPT	SHENIME TE REALIZUESIT
1.	Veri			10/554 10/552		Te dhena te mara nga harta kadastrale
2.	Jug			10/444		Te dhena te mara nga harta kadastrale
3.	Lindje			10/340 10/218		Te dhena te mara nga harta kadastrale
4.	Perendim			10/100		Te dhena te mara nga harta kadastrale

REALIZOI
Fation Kurti
LICENCA NR. N.6882/4 DATE 29/12/2022
KOMPANIA: SRP ALBANIAN ENGINEERING SHPK
NIPT: L81728013G
NENSHKRIMI / VULA

Fation Kurti
Digitally signed by Fation Kurti
Date: 2025.03.20 13:37:59 +02'00'

KONFIRMOI
PERGJEGJES/DREJTORI
NENSHKRIMI / VULA

TEKNOLOGJIA E MATJEVE: T G D
Kode për teknologjinë e matjeve: **T**-Terren; **Z**- Zyrë; **O**-Ortofoto; **G**-GPS; **S**-Stacion Total; **D**-Matje Distancash

PERCAKTIMI I KUFIRIT: P
Kode për përcaktimin e kufirit: **P**-Përfaqësuesi i Pronave; **K**-Kufitarët të gjithë; **KP**-Kufitarët Pjesërisht; **PB**-Përfaqësues të Bashkisë; **HK**-Harta Kadastrale

SHENIME TE VEÇANTA: Plani i Rilevimit nuk perben titull pronesie
Rilevimi eshte realizuar me kerkese te Universitetit te Mjekesise, Tirane me qellim vazhdimin e procedurave per regjistrimin kadastral te prones
Informacioni kadastral eshte percaktuar ne baze te dokumentacioneve kadastrale te me te vjetra te Universitetit

PRONARI/BASHKPRONARET - DEKLARIM MBI MARDHENIET ME KUFIRARET
EMRI _____
NENSHKRIMI

Kode për teknologjinë e matjeve dhe përcaktimin e kufirit: **T**-Terren; **Z**- Zyrë; **O**-Ortofoto; **G**-GPS; **S**-Stacion Total; **D**-Matje Distancash; **P**-Përfaqësuesi i Pronave; **K**-Kufitarët të gjithë; **KP**-Kufitarët Pjesërisht; **PB**-Përfaqësues të Bashkisë; **HK**-Harta Kadastrale

REPUBLIKA E SHQIPERISE UNIVERSITETI I MJEKESISE TIRANË

1. FORMULAR PER INVENTARIZIMIN E PRONAVE TE PALUAJTSHME SHTETERORE

(Per inventarizimin e pronave te veçanta)

Institucioni Qendror: **Ministria e Arsimit**

Bashkia : **Tiranë**

Fusha e përdorimit të Pronës: **Arsim**

Identifikoi: Fation KURTI, "SRP ALBANIAN ENGINEERING SHPK"

Supervizoi: Nertila DULE - DREJTOR, DREJTORIA E SHËRBIMEVE MBËSHTETESE

Aprovoi: **Arlind BROCI - ADMINISTRATOR, UNIVERISTETI I MJEKËSISË, TIRANË**

		A		B			C			
Nr. Rend	Zona Kadastr. & Indeksi i Hartës	Nr. pasurisë	Lloji i pronës	Emri i Pronës Adresa	Sip. Totale e Pronës (m2)	Nga Sip. Totale: Sa Ndërtesë (m2)	Funksioni për të cilin përdoret prona	Institucioni / Enti me përgjegjësi administrimi	Institucioni / Enti i përdorues Statusi juridik i përdorimit	Të dhëna të tjera (Shënime të veçanta)
1	2	3	4	5	6	7	8	9	10	11
3	Z.K. 8130 IND.TR-K-14	1/256; 1/257; 1/258	Truall+Nd	FSHMT Godina e Re	1217 m2	781.76m2	Arsim	Ministria e Arsimit	U.M.T	Ndertesa eshte 6 Kate

PLAN RILEVIMI PER PUNIME KADASTRALE

PRONARI: SHTET **DATE 20/03/2025** **QELLIMI:** Inventarizim/Regjistrim

VENDNDODHJA
BASHKIA Tirane | DVASHK/ZVASHK Tirana Veri | ZONA KADASTRALE 8130 | NUMRI PASURISE 1/256, 1/257, 1/258 | INDEX HARTE TR; K-14

TE DHENAT E PASURISE
LLOJI PASURISE Truall, Shesh | SIPERFAQE TOTALE E PASURIVE 4178.11 m² | SIPERFAQE TOTALE E NDËRTIMIT 781.76 m² | NUMRI KATEVE _ | NUMRI PEMEVE 0

KORNIZA REFERUESE GJEODEZIKE SHQIPTARE

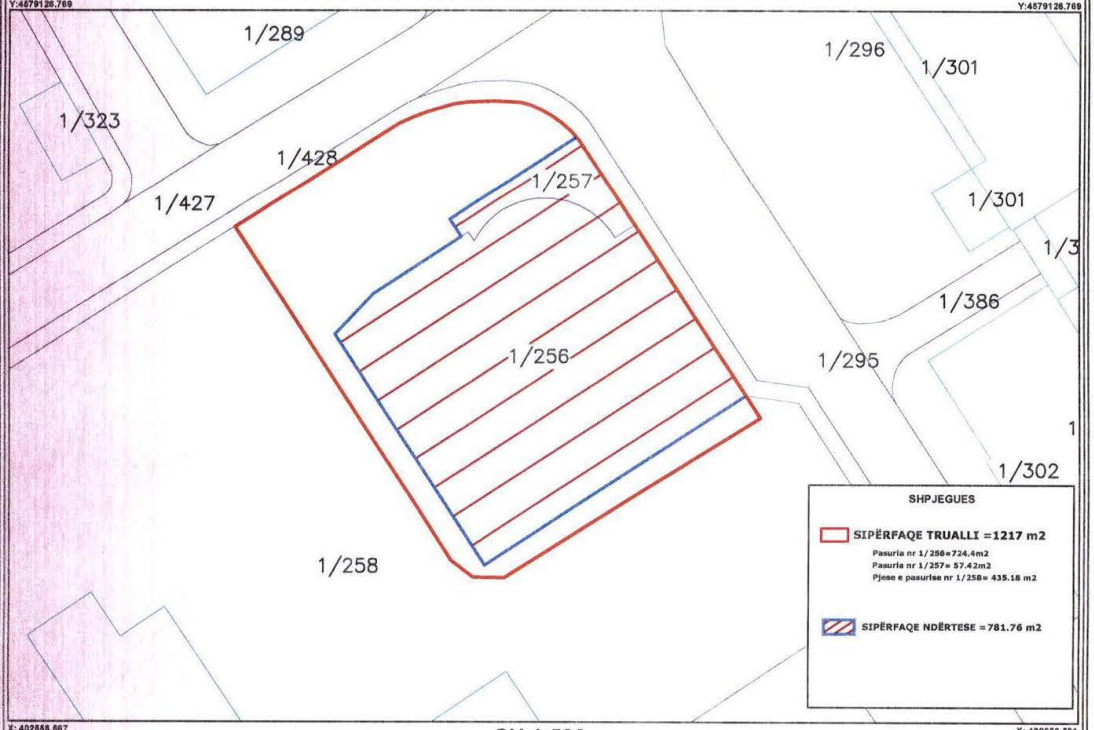

SH 1:500

Nr.	ORIENTIMI	PERDORIMI	TIPI I KUFIRIT	KUFITARI	ID/NIPT	SHENIME TE REALIZUESIT
1.	Veri			1/248		Te dhena te mara nga harta kadastrale
2.	Jug			1/258		Te dhena te mara nga harta kadastrale
3.	Lindje			1/248		Te dhena te mara nga harta kadastrale
4.	Perendim			1/258		Te dhena te mara nga harta kadastrale

REALIZOI
Fation Kurti
LICENCA NR. N.6882/4 DATE 29/12/2022
KOMPANIA: SRP ALBANIAN ENGINEERING SHPK
NIPT: L81728013G
NENSHKRIMI / VULA
Fation Kurti
Digitally signed by Fation Kurti
Date: 2025.03.20 13:37:57 +02'00'

KONFIRMOI
PERGJEGJES/DREJTORI
NENSHKRIMI / VULA

TEKNOLOGJIA E MATJEVE: T G D
Kode për teknologjinë e matjeve: **T**-Terren; **Z**- Zyrë; O-Ortofoto; **G**-GPS; **S**-Stacion Total; **D**-Matje Distancash

PERCAKTIMI I KUFIRIT: P
Kode për përcaktimin e kufirit: **P**-Përfaqësuesi i Pronave; **K**-Kufitarët të gjithë; **KP**-Kufitarët Pjesërisht; **PB**-Përfaqësues të Bashkisë; **HK**-Harta Kadastrale

SHENIME TE VEÇANTA: Plani i Rilevimit nuk perben titull pronesie
Rilevimi eshte realizuar me kerkese te Universitetit te Mjekesise, Tirane me qellim vazhdimin e procedurave per regjistrimin kadastral te prones
Informacioni kadastral eshte percaktuar ne baze te dokumentacioneve kadastrale te me te vjetra te Universitetit

PRONARI/BASHKPRONARET - DEKLARIM MBI MARDHENIET ME KUFIRARET
EMRI _____
NENSHKRIMI

Kode për teknologjinë e matjeve dhe përcaktimin e kufirit: **T**-Terren; **Z**- Zyrë; **O**-Ortofoto; **G**-GPS; **S**-Stacion Total; **D**-Matje Distancash; **P**-Përfaqësuesi i Pronave; **K**-Kufitarët të gjithë; **KP**-Kufitarët Pjesërisht; **PB**-Përfaqësues të Bashkisë; **HK**-Harta Kadastrale

REPUBLIKA E SHQIPERISE UNIVERSITETI I MJEKESISE TIRANE

1. FORMULAR PER INVENTARIZIMIN E PRONAVE TE PALUAJTSHME SHTETERORE

(Per inventarizimin e pronave te veçanta)

Institucioni Qendror: **Ministria e Arsimit**

Bashkia : **Tiranë**

Fusha e përdorimit të Pronës: **Arsim**

Identifikoi: Fation KURTI, "SRP ALBANIAN ENGINEERING SHPK"

Supervizoi: Nertila DULE - DREJTOR, DREJTORIA E SHËRBIMEVE MBËSHTETESE

Aprovoi: **Arlind BROCI - ADMINISTRATOR, UNIVERISTETI I MJEKËSISË, TIRANË**

		A		B			C			
Nr. Rend	Zona Kadastr. & Indeksi i Hartës	Nr. pasurisë	Lloji i pronës	Emri i Pronës Adresa	Sip. Totale e Pronës (m2)	Nga Sip. Totale: Sa Ndërtesë (m2)	Funksioni për të cilin përdoret prona	Institucioni / Enti me përgjegjësi administrimi	Institucioni / Enti përdorues Statusi juridik i përdorimit	Të dhëna të tjera (Shënime të veçanta)
1	2	3	4	5	6	7	8	9	10	11
4	Z.K. 8130 IND.TR-K-14	1/301; 1/296; 1/297	Truall+Nd	FSHMT Godina e Vjetër	1922.88 m2	776.49m2	Arsim	Ministria e Arsimit	U.M.T	Ndertesa eshte 4 kate

PLAN RILEVIMI PËR PUNIME KADASTRALE

Pronar: SHTET **DATE 20/03/2025** **QELLIMI:** Inventarizim/Regjistrim

VENDNDODHJA
BASHKIA Tirane DVASHK/ZVASHK Tirana Veri ZONA KADASTRALE 8130 NUMRI PASURISE 1/301, 1/296, 1/297 INDEX HARTE TR; K-14

TE DHENAT E PASURISE
LLOJI PASURISE Truall,Shesh SIPERFAQE TOTALE E PASURIVE 4438.61 m² SIPERFAQE NDERTIMI 3035.21 m² NUMRI KATEVE NUMRI PEMEVE 0

KORNIZA REFERUESE GJEODEZIKE SHQIPTARE

X: 402590.692 Y:4579177.036 X: 402786.723 Y:4579177.036

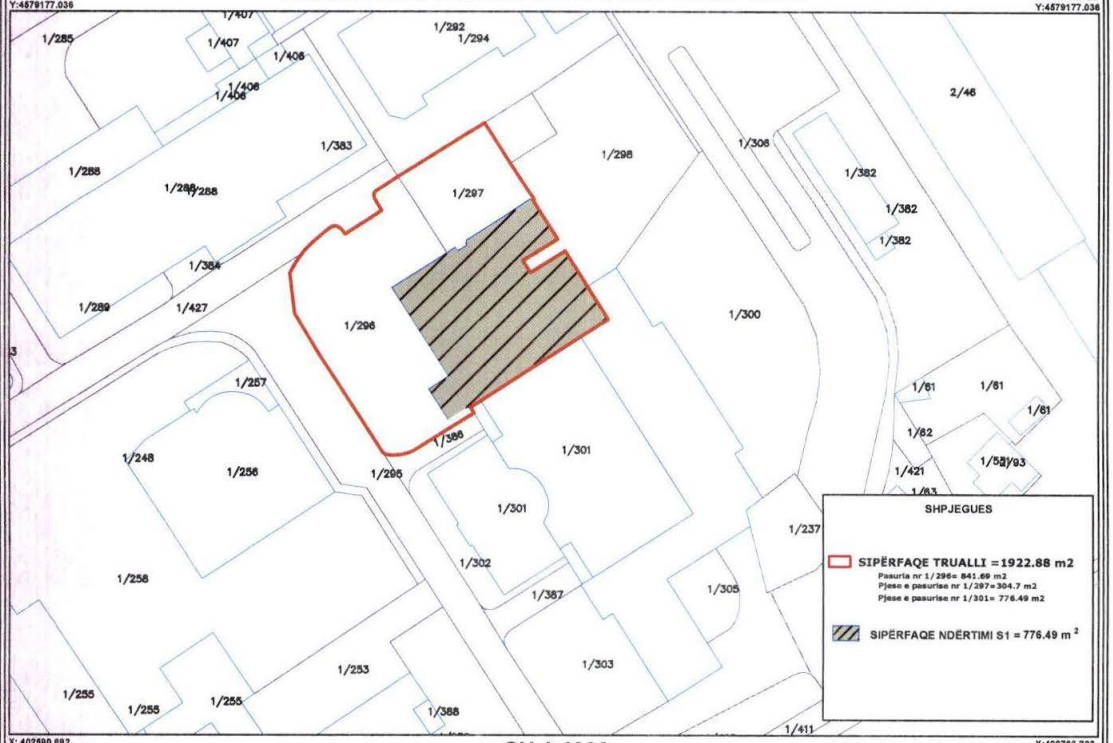

X: 402590.692 Y:4579046.457 **SH 1:1000** X:402786.723 Y:4579046.457

Nr.	ORIENTIMI	PERDORIMI	TIPI I KUFIRIT	KUFITARI	ID/NIPT	SHENIME TE REALIZUESIT
1.	Veri			1/427		Te dhena te mara nga harta kadastrale
2.	Jug			1/251		Te dhena te mara nga harta kadastrale
3.	Lindje			1/300 1/298		Te dhena te mara nga harta kadastrale
4.	Perendim			1/295 1/302 1/386		Te dhena te mara nga harta kadastrale

REALIZOI
Fation Kurti
LICENCA NR. N.6882/4 DATE 29/12/2022
KOMPANIA: SRP ALBANIAN ENGINEERING SHPK
NIPT: L81728013G
NENSHKRIMI / VULA
Fation Kurti
Digitally signed by Fation Kurti
Date: 2025.03.20 13:37:58 +02'00'

KONFIRMOI
PERGJEGJES/DREJTORI
NENSHKRIMI / VULA

TEKNOLOGJIA E MATJEVE: T G D
Kode për teknologjinë e matjeve: **T**-Terren; **Z**- Zyrë; **O**-Ortofoto; **G**-GPS; **S**-Stacion Total; **D**-Matje Distancash

PERCAKTIMI I KUFIRIT: P
Kode për përcaktimin e kufirit: **P**-Përfaqësuesi i Pronave; **K**-Kufitarët të gjithë; **KP**-Kufitarët Pjesërisht; **PB**-Përfaqësues të Bashkisë; **HK**-Harta Kadastrale

SHENIME TE VEÇANTA: Plani i Rilevimit nuk perben titull pronesie
Rilevimi eshte realizuar me kerkese te Universitetit te Mjekesise, Tirane me qellim vazhdimin e procedurave per regjistrimin kadastral te prones
Informacioni kadastral eshte percaktuar ne baze te dokumentacioneve kadastrale te me te vjetra te Universitetit

PRONARI/BASHKPRONARET - DEKLARIM MBI MARDHENIET ME KUFIRARET
EMRI _____
NENSHKRIMI

Kode për teknologjinë e matjeve dhe përcaktimin e kufirit: **T**-Terren; **Z**- Zyrë; **O**-Ortofoto; **G**-GPS; **S**-Stacion Total; **D**-Matje Distancash; **P**-Përfaqësuesi i Pronave; **K**-Kufitarët të gjithë; **KP**-Kufitarët Pjesërisht; **PB**-Përfaqësues të Bashkisë; **HK**-Harta Kadastrale

REPUBLIKA E SHQIPËRISË UNIVERSITETI I MJEKËSISË TIRANË

1. FORMULAR PER INVENTARIZIMIN E PRONAVE TE PALUAJTSHME SHTETERORE

(Per inventarizimin e pronave te veçanta)

Institucioni Qendror: **Ministria e Arsimit**

Bashkia : **Tiranë**

Fusha e përdorimit të Pronës: **Arsim**

Identifikoi: Fation KURTI, "SRP ALBANIAN ENGINEERING SHPK"

Supervizoi: Nertila DULE - DREJTOR, DREJTORIA E SHËRBIMEVE MBËSHTETESE

Aprovoi: **Arlind BROCI - ADMINISTRATOR, UNIVERISTETI I MJEKËSISË, TIRANË**

		A		B			C			
Nr. Rend	Zona Kadastr. & Indeksi i Hartës	Nr. pasurisë	Lloji i pronës	Emri i Pronës Adresa	Sip. Totale e Pronës (m2)	Nga Sip. Totale: Sa Ndërtesë (m2)	Funksioni për të cilin përdoret prona	Institucioni / Enti me përgjegjësi administrimi	Institucioni / Enti përdorues Statusi juridik i përdorimit	Të dhëna të tjera (Shënime të veçanta)
1	2	3	4	5	6	7	8	9	10	11
5	Z.K. 8120 IND.TR-J-14	10/126, 10/142	Truall+Nd	Godina e Fakultetit te UMT	3027.44 m2	828.67 m2	Arsim	Ministria e Arsimit	U.M.T	Ndertesa eshte 3 Kate

PLAN RILEVIMI PER PUNIME KADASTRALE

Pronar: SHTET **DATE 20/03/2025** **QELLIMI:** Inventarizim/Regjistrim

VENDNDODHJA
BASHKIA Tirane | DVASHK/ZVASHK Tirana Veri | ZONA KADASTRALE 8120 | NUMRI PASURISE 10/126, 10/142 | INDEX HARTE TR; J-14

TE DHENAT E PASURISE
LLOJI PASURISE Truall, Rrugë | SIPERFAQE TOTALE E PASURIVE 3027.44 m² | SIPERFAQE NDERTIMI 828.67 m² | NUMRI KATEVE _ | NUMRI PEMEVE 14

KORNIZA REFERUESE GJEODEZIKE SHQIPTARE

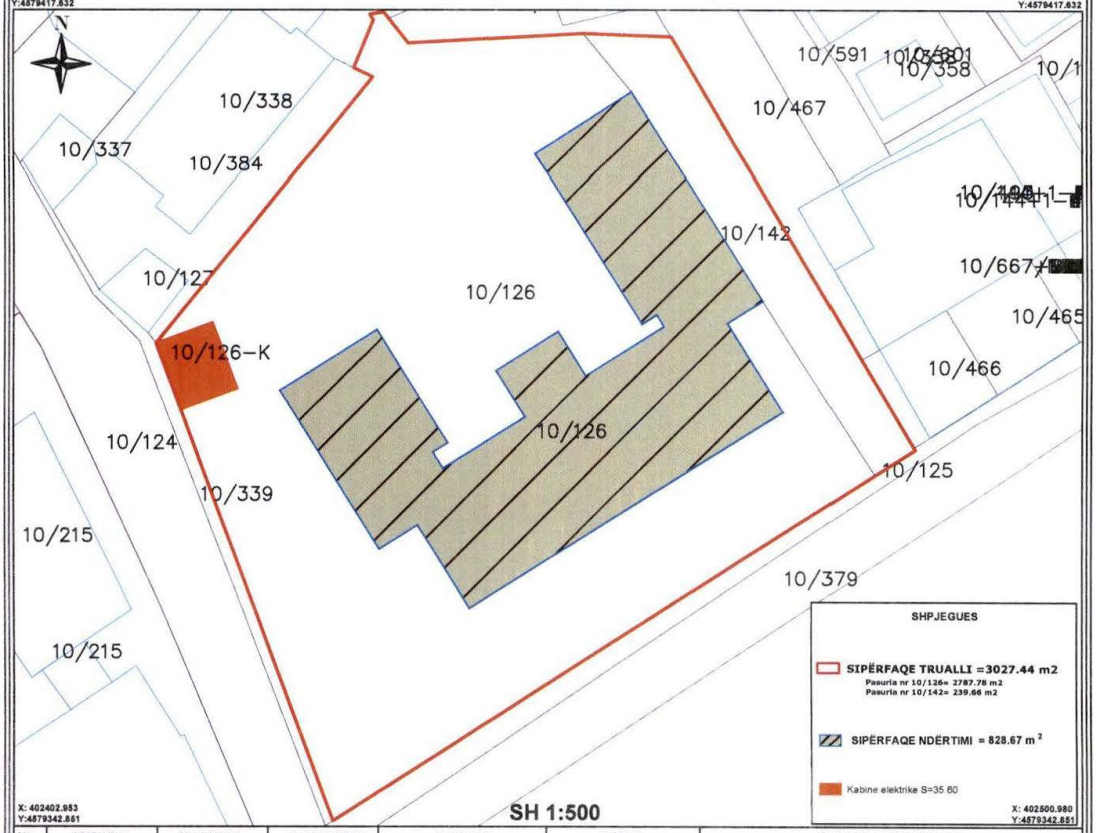

Nr.	ORIENTIMI	PERDORIMI	TIPI I KUFIRIT	KUFITARI	ID/NIPT	SHENIME TE REALIZUESIT
1.	Veri			10/542 10/384		Te dhena te mara nga harta kadastrale
2.	Jug			10/125		Te dhena te mara nga harta kadastrale
3.	Lindje			10/467, 10/466		Te dhena te mara nga harta kadastrale
4.	Perendim			10/124		Te dhena te mara nga harta kadastrale

REALIZOI
Fation Kurti
LICENCA NR. N.6882/4 DATE 29/12/2022
KOMPANIA: SRP ALBANIAN ENGINEERING SHPK
NIPT: L81728013G
NENSHKRIMI / VULA

KONFIRMOI
PERGJEGJES/DREJTORI Fation Kurti
NENSHKRIMI / VULA

Digitally signed by Fation Kurti
Date: 2025.03.20 13:37:57 +01'00'

TEKNOLOGJIA E MATJEVE: T G D
Kode për teknologjinë e matjeve: **T**-Terren; **Z**- Zyrë; **O**-Ortofoto; **G**-GPS; **S**-Stacion Total; **D**-Matje Distancash

PERCAKTIMI I KUFIRIT: P
Kode për përcaktimin e kufirit: **P**-Përfaqësuesi i Pronave; **K**-Kufitarët të gjithë; **KP**-Kufitarët Pjesërisht; **PB**-Përfaqësues të Bashkisë; **HK**-Harta Kadastrale

SHENIME TE VEÇANTA: Plani i Rilevimit nuk perben titull pronesie
Rilevimi eshte realizuar me kerkese te Universitetit te Mjekesise, Tirane me qellim vazhdimin e procedurave per regjistrimin kadastral te prones
Informacioni kadastral eshte percaktuar ne baze te dokumentacioneve kadastrale te me te vjetra te Universitetit

PRONARI/BASHKPRONARET - DEKLARIM MBI MARDHENIET ME KUFIRARET
EMRI _____
NENSHKRIMI

Kode për teknologjinë e matjeve dhe përcaktimin e kufirit: **T**-Terren; **Z**- Zyrë; **O**-Ortofoto; **G**-GPS; **S**-Stacion Total; **D**-Matje Distancash; **P**-Përfaqësuesi i Pronave; **K**-Kufitarët të gjithë; **KP**-Kufitarët Pjesërisht; **PB**-Përfaqësues të Bashkisë; **HK**-Harta Kadastrale

REPUBLIKA E SHQIPËRISË UNIVERSITETI I MJEKËSISË TIRANË

1. FORMULAR PER INVENTARIZIMIN E PRONAVE TE PALUAJTSHME SHTETERORE

(Per inventarizimin e pronave te veçanta)

Institucioni Qendror: **Ministria e Arsimit**

Bashkia : **Tiranë**

Fusha e përdorimit të Pronës: **Arsim**

Identifikoi: Fation KURTI, "SRP ALBANIAN ENGINEERING SHPK"

Supervizoi: Nertila DULE - DREJTOR, DREJTORIA E SHËRBIMEVE MBËSHTETESE

Aprovoi: **Arlind BROCI - ADMINISTRATOR, UNIVERISTETI I MJEKËSISË, TIRANË**

		A		B			C			
Nr. Rend	Zona Kadastr. & Indeksi i Hartës	Nr. pasurisë	Lloji i pronës	Emri i Pronës Adresa	Sip. Totale e Pronës (m2)	Nga Sip. Totale: Sa Ndërtesë (m2)	Funksioni për të cilin përdoret prona	Institucioni / Enti me përgjegjësi administrimi	Institucioni / Enti përdorues Statusi juridik i përdorimit	Të dhëna të tjera (Shënime të veçanta)
1	2	3	4	5	6	7	8	9	10	11
6	Z.K. 8130 IND.TR-K-14	1/223, 1/222	Truall+Nd	Mjeku Familjes, Salla e Kirurgjise	489.82m²	321.71m²	Arsim	Ministria e Arsimit	U.M.T	Ndertesa eshte 1 kat

PLAN RILEVIMI PER PUNIME KADASTRALE

PRONARI: SHTET **DATE 20/03/2025** **QELLIMI:** Inventarizim/Regjistrim

VENDNDODHJA
BASHKIA Tirane **DVASHK/ZVASHK** Tirana Veri **ZONA KADASTRALE** 8130 **NUMRI PASURISE** 1/223, 1/222 **INDEX HARTE TR;** K-14
TE DHENAT E PASURISE
LLOJI PASURISE Truall, Trotuare **SIPERFAQE TOTALE E PASURIVE** 489.82 m² **SIPERFAQE NDERTIMI** 321.71 m² **NUMRI KATEVE** **NUMRI PEMEVE** 0

KORNIZA REFERUESE GJEODEZIKE SHQIPTARE

X: 402303.407 Y:4579112.764 X: 402401.407 Y:4579112.764

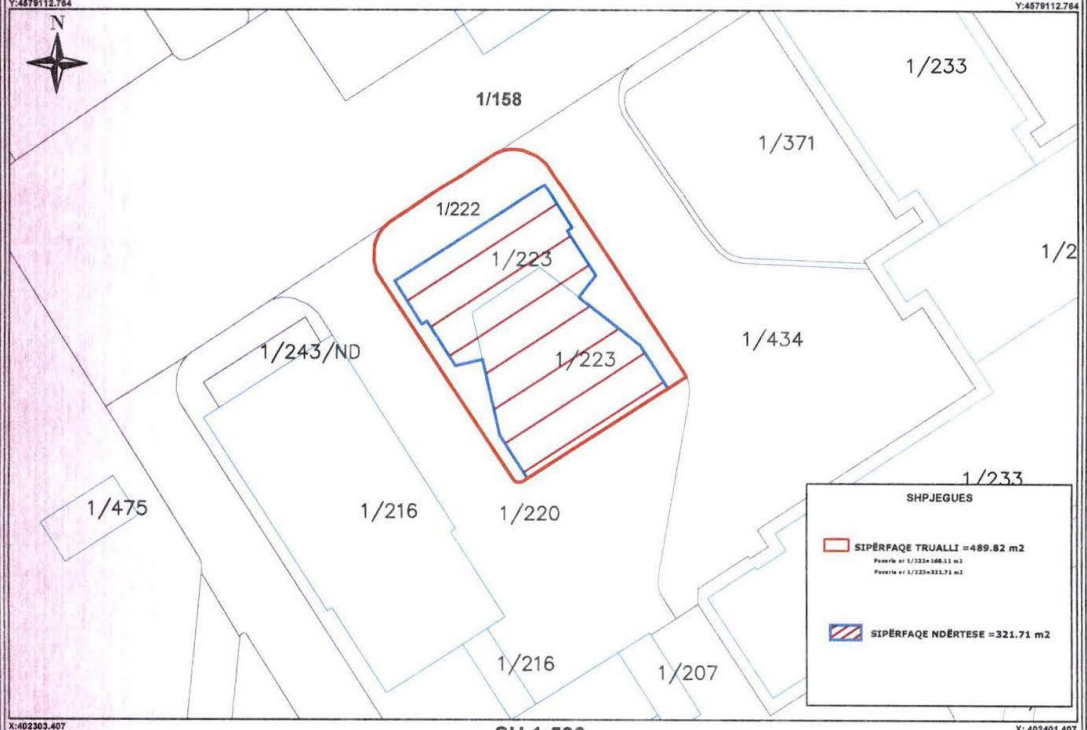

X:402303.407 Y:4579047.461 **SH 1:500** X: 402401.407 Y:4579047.461

Nr.	ORIENTIMI	PERDORIMI	TIPI I KUFIRIT	KUFITARI	ID/NIPT	SHENIME TE REALIZUESIT
1.	Veri			1/158		Te dhena te mara nga harta kadastrale
2.	Jug			1/220		Te dhena te mara nga harta kadastrale
3.	Lindje			1/434		Te dhena te mara nga harta kadastrale
4.	Perendim			1/220		Te dhena te mara nga harta kadastrale

REALIZOI
Fation Kurti
LICENCA NR. N.6882/4 DATE 29/12/2022
KOMPANIA: SRP ALBANIAN ENGINEERING SHPK
NIPT: L81728013G
NENSHKRIMI / VULA

Fation Kurti
Digitally signed by Fation Kurti
Date: 2025.03.20 13:37:56 +02'00'

KONFIRMOI
PERGJEGJES/DREJTORI
NENSHKRIMI / VULA

TEKNOLOGJIA E MATJEVE: T G D
Kode për teknologjinë e matjeve: **T**-Terren; **Z**- Zyrë; **O**-Ortofoto; **G**-GPS; **S**-Stacion Total; **D**-Matje Distancash

PERCAKTIMI I KUFIRIT: P
Kode për përcaktimin e kufirit: **P**-Përfaqësuesi i Pronave; **K**-Kufitarët të gjithë; **KP**-Kufitarët Pjesërisht; **PB**-Përfaqësues të Bashkisë; **HK**-Harta Kadastrale

SHENIME TE VEÇANTA: Plani i Rilevimit nuk perben titull pronesie
Rilevimi eshte realizuar me kerkese te Universitetit te Mjekesise, Tirane me qellim vazhdimin e procedurave per regjistrimin kadastral te prones
Informacioni kadastral eshte percaktuar ne baze te dokumentacioneve kadastrale te me te vjetra te Universitetit

PRONARI/BASHKPRONARET - DEKLARIM MBI MARDHENIET ME KUFIRARET
EMRI _____
NENSHKRIMI

Kode për teknologjinë e matjeve dhe përcaktimin e kufirit: **T**-Terren; **Z**- Zyrë; **O**-Ortofoto; **G**-GPS; **S**-Stacion Total; **D**-Matje Distancash; **P**-Përfaqësuesi i Pronave; **K**-Kufitarët të gjithë; **KP**-Kufitarët Pjesërisht; **PB**-Përfaqësues të Bashkisë; **HK**-Harta Kadastrale

REPUBLIKA E SHQIPERISE UNIVERSITETI I MJEKESISE TIRANË

1. FORMULAR PER INVENTARIZIMIN E PRONAVE TE PALUAJTSHME SHTETERORE

(Per inventarizimin e pronave te veçanta)

Institucioni Qendror: **Ministria e Arsimit**

Bashkia : **Tiranë**

Fusha e përdorimit të Pronës: **Arsim**

Identifikoi: Fation KURTI, "SRP ALBANIAN ENGINEERING SHPK"

Supervizoi: Nertila DULE - DREJTOR, DREJTORIA E SHËRBIMEVE MBËSHTETËSE

Aprovoi: **Arlind BROCI - ADMINISTRATOR, UNIVERISTETI I MJEKËSISË, TIRANË**

		A		B			C			
Nr. Rend	Zona Kadastr. & Indeksi i Hartës	Nr. pasurisë	Lloji i pronës	Emri i Pronës Adresa	Sip. Totale e Pronës (m2)	Nga Sip. Totale: Sa Ndërtesë (m2)	Funksioni për të cilin përdoret prona	Institucioni / Enti me përgjegjësi administrimi	Institucioni / Enti përdorues Statusi juridik i përdorimit	Të dhëna të tjera (Shënime të veçanta)
1	2	3	4	5	6	7	8	9	10	11
7	Z.K. 8130 IND.TR-K-14	1/301; 1/302	Truall+Nd	Salla Galileo Galilei	525.89 m2	367.72 m2	Arsim	Ministria e Arsimit	U.M.T	Ndertesa eshte 2 kate

PLAN RILEVIMI PER PUNIME KADASTRALE

Pronar: SHTET **DATE 20/03/2025** **QELLIMI:** Inventarizim/Regjistrim

VENDNDODHJA
BASHKIA Tirane | DVASHK/ZVASHK Tirana Veri | ZONA KADASTRALE 8130 | NUMRI PASURISE 1/301, 1/302 | INDEX HARTE TR; K-14

TE DHENAT E PASURISE
LLOJI PASURISE Truall,Trotuare | SIPERFAQE TOTALE E PASURIVE 3193.38 m² | SIPERFAQE NDERTIMI 3035.21 m² | NUMRI KATEVE _ | NUMRI PEMEVE 0

KORNIZA REFERUESE GJEODEZIKE SHQIPTARE

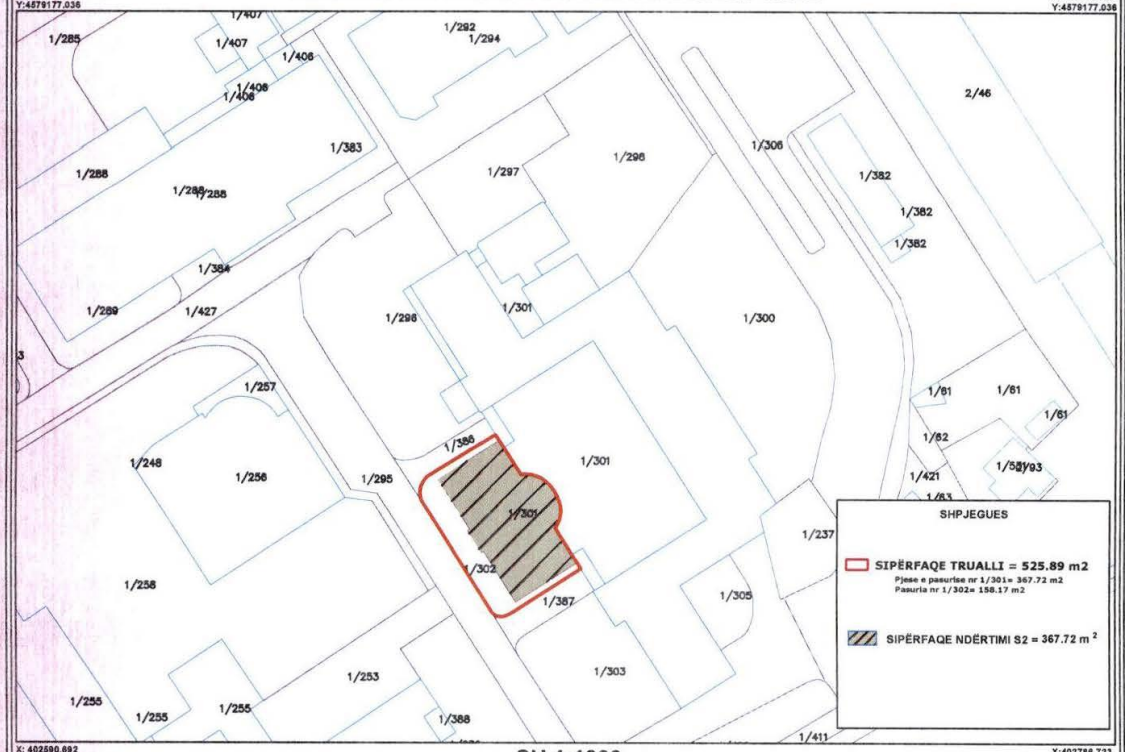

SH 1:1000

Nr.	ORIENTIMI	PERDORIMI	TIPI I KUFIRIT	KUFITARI	ID/NIPT	SHENIME TE REALIZUESIT
1.	Veri			1/386		Te dhena te mara nga harta kadastrale
2.	Jug			1/387		Te dhena te mara nga harta kadastrale
3.	Lindje			1/301		Te dhena te mara nga harta kadastrale
4.	Perendim			1/295		Te dhena te mara nga harta kadastrale

REALIZOI
Fation Kurti
LICENCA NR. N.6882/4 DATE 29/12/2022
KOMPANIA: SRP ALBANIAN ENGINEERING SHPK
NIPT: L81728013G
NENSHKRIMI / VULA

Fation Kurti
Digitally signed by Fation Kurti
Date: 2025.03.20 13:37:59 +02'00'

KONFIRMOI
PERGJEGJES/DREJTORI
NENSHKRIMI / VULA

TEKNOLOGJIA E MATJEVE: T G D
Kode për teknologjinë e matjeve: **T**-Terren; **Z**- Zyrë; **O**-Ortofoto; **G**-GPS; **S**-Stacion Total; **D**-Matje Distancash

PERCAKTIMI I KUFIRIT: P
Kode për përcaktimin e kufirit: **P**-Përfaqësuesi i Pronave; **K**-Kufitarët të gjithë; **KP**-Kufitarët Pjesërisht; **PB**-Përfaqësues të Bashkisë; **HK**-Harta Kadastrale

SHENIME TE VEÇANTA: Plani i Rilevimit nuk perben titull pronesie
Rilevimi eshte realizuar me kerkese te Universitetit te Mjekesise, Tirane me qellim vazhdimin e procedurave per regjistrimin kadastral te prones
Informacioni kadastral eshte percaktuar ne baze te dokumentacioneve kadastrale te me te vjetra te Universitetit

PRONARI/BASHKPRONARET - DEKLARIM MBI MARDHENIET ME KUFIRARET
EMRI _____
NENSHKRIMI

Kode për teknologjinë e matjeve dhe përcaktimin e kufirit: **T**-Terren; **Z**- Zyrë; **O**-Ortofoto; **G**-GPS; **S**-Stacion Total; **D**-Matje Distancash; **P**-Përfaqësuesi i Pronave; **K**-Kufitarët të gjithë; **KP**-Kufitarët Pjesërisht; **PB**-Përfaqësues të Bashkisë; **HK**-Harta Kadastrale

REPUBLIKA E SHQIPERISE UNIVERSITETI I MJEKESISE TIRANE

1. FORMULAR PER INVENTARIZIMIN E PRONAVE TE PALUAJTSHME SHTETERORE

(Per inventarizimin e pronave te veçanta)

Institucioni Qendror: **Ministria e Arsimit**

Bashkia : **Tiranë**

Fusha e përdorimit të Pronës: **Arsim**

Identifikoi: Fation KURTI, "SRP ALBANIAN ENGINEERING SHPK"

Supervizoi: Nertila DULE - DREJTOR, DREJTORIA E SHËRBIMEVE MBËSHTETESE

Aprovoi: **Arlind BROCI - ADMINISTRATOR, UNIVERISTETI I MJEKËSISË, TIRANË**

		A		B			C			
Nr. Rend	Zona Kadastr. & Indeksi i Hartës	Nr. pasurisë	Lloji i pronës	Emri i Pronës Adresa	Sip. Totale e Pronës (m2)	Nga Sip. Totale: Sa Ndërtesë (m2)	Funksioni për të cilin përdoret prona	Institucioni / Enti me përgjegjësi administrimi	Institucioni / Enti përdorues Statusi juridik i përdorimit	Të dhëna të tjera (Shënime të veçanta)
1	2	3	4	5	6	7	8	9	10	11
8	Z.K. 8360 IND.TR-K-14	1/72	Ndertese	Godina e Auditorit, SUOGJ Mbret.Geraldine		240.79 m2	Arsim	Ministria e Arsimit	U.M.T	Ndertesa eshte 1 dhe2 kate

PLAN RILEVIMI PER PUNIME KADASTRALE

Pronar: SHTET **DATE 20/03/2025** **QELLIMI:** Inventarizim/Regjistrim

VENDNDODHJA
BASHKIA Tirane | DVASHK/ZVASHK Tirana Veri | ZONA KADASTRALE 8360 | NUMRI PASURISE 1/72 | INDEX HARTE TR; M-11

TE DHENAT E PASURISE
LLOJI PASURISE Truall | SIPERFAQE PASURISE 7281.63 m² | SIPERFAQE GJURMES NDERTIMIT 2763.98 m² | NUMRI KATEVE | NUMRI PEMEVE 0

KORNIZA REFERUESE GJEODEZIKE SHQIPTARE

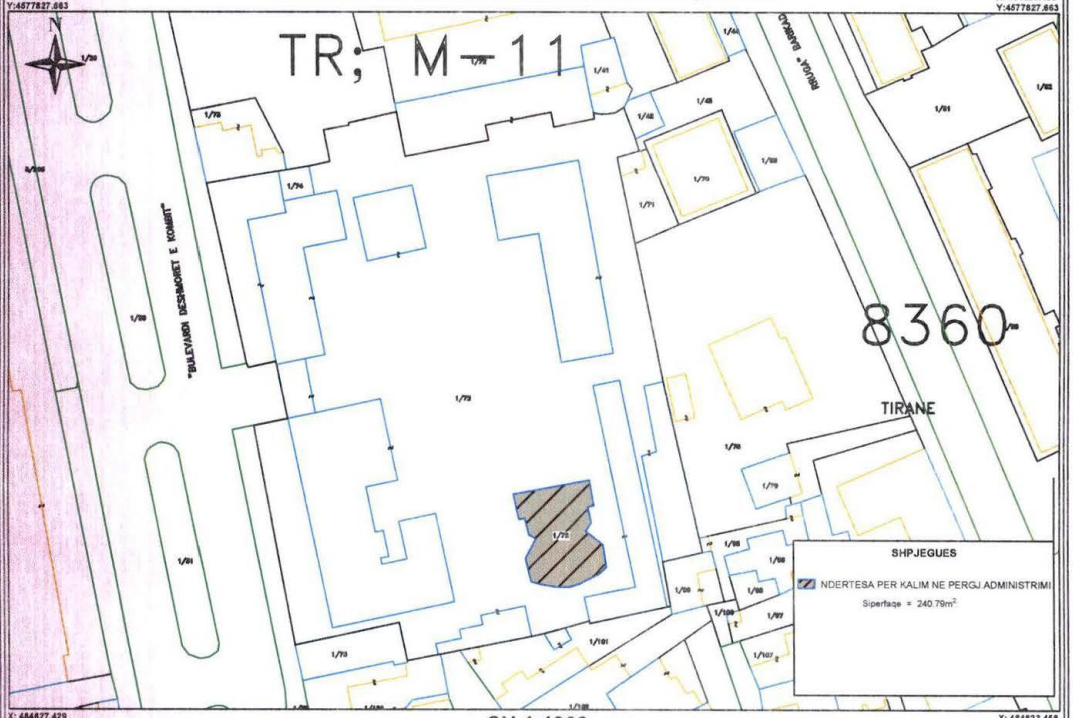

SH 1:1000

Nr.	ORIENTIMI	PERDORIMI	TIPI I KUFIRIT	KUFITARI	ID/NIPT	SHENIME TE REALIZUESIT
1.	Veri			1/34 1/74		Te dhena te mara nga harta kadastrale
2.	Jug			1/101		Te dhena te mara nga harta kadastrale
3.	Lindje			1/78 1/42		Te dhena te mara nga harta kadastrale
4.	Perendim			1/75		Te dhena te mara nga harta kadastrale
5.						
6.						
7.						

REALIZOI
Fation Kurti
LICENCA NR. N.6882/4 DATE 29/12/2022
KOMPANIA: SRP ALBANIAN ENGINEERING SHPK
NIPT: L81728013G
NENSHKRIMI / VULA

Fation Kurti
Digitally signed by Fation Kurti
Date: 2025.03.20 13:37:58 +02'00'

KONFIRMOI
PERGJEGJES/DREJTORI
NENSHKRIMI / VULA

TEKNOLOGJIA E MATJEVE: T G D
Kode për teknologjinë e matjeve: **T**-Terren; **Z**- Zyrë; **O**-Ortofoto; **G**-GPS; **S**-Stacion Total; **D**-Matje Distancash

PERCAKTIMI I KUFIRIT: P
Kode për përcaktimin e kufirit: **P**-Përfaqësuesi i Pronave; **K**-Kufitarët të gjithë; **KP**-Kufitarët Pjesërisht; **PB**-Përfaqësues të Bashkisë; **HK**-Harta Kadastrale

SHENIME TE VEÇANTA: Plani i Rilevimit nuk perben titull pronesie
Rilevimi eshte realizuar me kerkese te Universitetit te Mjekesise, Tirane me qellim vazhdimin e procedurave per regjistrimin kadastral te prones
Informacioni kadastral eshte percaktuar ne baze te dokumentacioneve kadastrale te me te vjetra te Universitetit

PRONARI/BASHKPRONARET - DEKLARIM MBI MARDHENIET ME KUFIRARET
EMRI _____
NENSHKRIMI

Kode për teknologjinë e matjeve dhe përcaktimin e kufirit: **T**-Terren; **Z**- Zyrë; **O**-Ortofoto; **G**-GPS; **S**-Stacion Total; **D**-Matje Distancash; **P**-Përfaqësuesi i Pronave; **K**-Kufitarët të gjithë; **KP**-Kufitarët Pjesërisht; **PB**-Përfaqësues të Bashkisë; **HK**-Harta Kadastrale

REPUBLIKA E SHQIPERISE UNIVERSITETI I MJEKESISE TIRANE

VENDIM
Nr. 421, datë 10.6.2026

PËR TRANSFERIMIN NË PRONËSI TË BASHKISË POGRADEC TË PASURIVE 9/1+1-4 DHE 9/1+1-5, ZONA KADASTRALE 8581, ME VENDNDODHJE NË NJËSINË ADMINISTRATIVE POGRADEC, DHE PËR NJË SHTESË NË VENDIMIN NR. 1240, DATË 10.9.2008, TË KËSHILLIT TË MINISTRAVE, "PËR MIRATIMIN E LISTËS PËRFUNDIMTARE TË PRONAVE TË PALUAJTSHME PUBLIKE, SHTETËRORE, QË TRANSFEROHEN NË PRONËSI OSE NË PËRDORIM TË BASHKISË POGRADEC, TË QARKUT TË KORÇËS", TË NDRYSHUAR

Në mbështetje të nenit 100 të Kushtetutës dhe të neneve 5, 7 e 8, të ligjit nr. 8744, datë 22.2.2001, "Për transferimin e pronave të paluajtshme publike të shtetit në njësitë e qeverisjes vendore", të ndryshuar, me propozimin e Kryeministrit, Këshilli i Ministrave

VENDOSI:

1. Transferimin në pronësi të Bashkisë Pogradec të pasurive 9/1+1-4 dhe 9/1+1-5, zona kadastrale 8581, me vendndodhje në Njësinë Administrative Pogradec, sipas formularit gjithsej 1 (një) fletë dhe planimetrive, gjithsej, 2 (dy) fletë, që i bashkëlidhen këtij vendimi dhe janë pjesë përbërëse të tij, me qëllim për t'u përdorur në fushën e strehimit social.

2. Pasuritë e përcaktuara në pikën 1, të këtij vendimi, i shtohen listës së inventarit, që i bashkëlidhet vendimit nr. 1240, datë 10.9.2008, të Këshillit të Ministrave, "Për miratimin e listës përfundimtare të pronave të paluajtshme publike shtetërore, që transferohen në pronësi ose në përdorim të Bashkisë Pogradec, të qarkut të Korçës", të ndryshuar.

3. Bashkisë Pogradec i ndalohet të ndryshojë destinacionin e pasurive të përcaktuara në pikën 1, të këtij vendimi.

4. Ngarkohen Bashkia Pogradec dhe Agjencia Shtetërore e Kadastrës për zbatimin e këtij vendimi.

Ky vendim hyn në fuqi menjëherë dhe botohet në Fletoren Zyrtare.

ZËVENDËSKRYEMINISTËR
Albana Koçiu

1.FORMULAR PER INVENTARIZIMIN E PRONAVE TE PALUAJTSHME SHTETEROR
(Per inventarizimin e pronave te veçanta)

Bashkia Pogradec

identifikoi Spartak KUQO Specialist
Nexhmi TORRA Drejtor

Supervizoi Paskalino ZIKO Nënkryetar

Fusha e Perdorimit te prones: **Strehim Social**

Aprovoi: Ilir XHAKOLLI - Kryetar

	A		B						C	
Nr Rend	ZonaKadastrale / Indeksi i Hartes	Nr Pasurise	Emertesa e PronesVendndodhja /ShtrirjaGjeografike	Komponentet perberes te Prones	Adresa vendndodhja e komponenteve perberes	Permasat e Prones ne m2 ose ml	Funksioni per te cilin perdoret prona	Institucioni/Enti me pergjegjesi administrative	Institucioni/ Enti perdorues Statusi juridik i perdorimil	Te dhena te tjera (Shenime te veçanta)
1	2	3	4	5	6	7	8	9	10	11
1	8581/ PG-E-4	9/1+1-4	Apartament	Ndërtese ish Ndermarrja Gjeologjike	Lagjia nr 1 Pogradec	281 m2	Strehim Social	Bashkia Pogradec	Bashkia Pogradec	Kati i dyte Teknik i nderteses 4KT
2	8581/ PG-E-4	9/1+1-5	Apartament	Ndërtese ish Ndermarrja Gjeologjike	Lagjia nr 1 Pogradec	281 m2	Strehim Social	Bashkia Pogradec	Bashkia Pogradec	Kati i trete teknik i nderteses 4KT

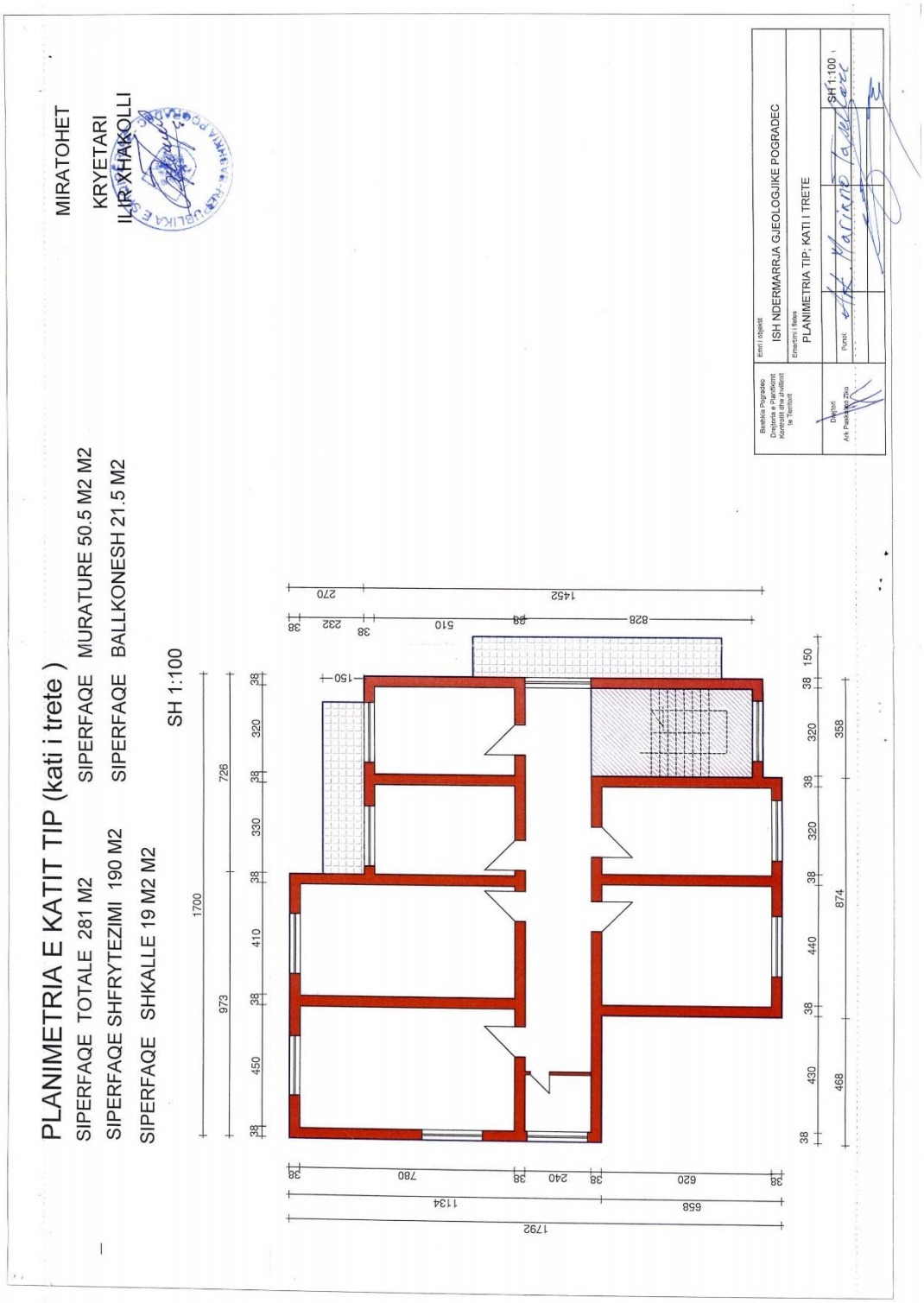
PLANIMETRIA E KATIT TIP (kati i trete)
SIPERFAQE TOTALE 281 M2
SIPERFAQE SHFRYTEZIMI 190 M2
SIPERFAQE SHKALLE 19 M2 M2
SIPERFAQE MURATURE 50.5 M2 M2
SIPERFAQE BALLKONESH 21.5 M2
SH 1:100
MIRATOHET
KRYETARI
ILIR XHAKOLLI
Bashkia Pogradec
Drejtoria e Planifikimit Kontrollit dhe Jivefitimit te Territorit
Emri i objektit
ISH NDERMARRJA GJEOLOGJIKE POGRADEC
Emertimi i fletes
PLANIMETRIA TIP; KATI I TRETE
SH 1:100
Drejtori
Arb Paskalis Zilo
Punoi:

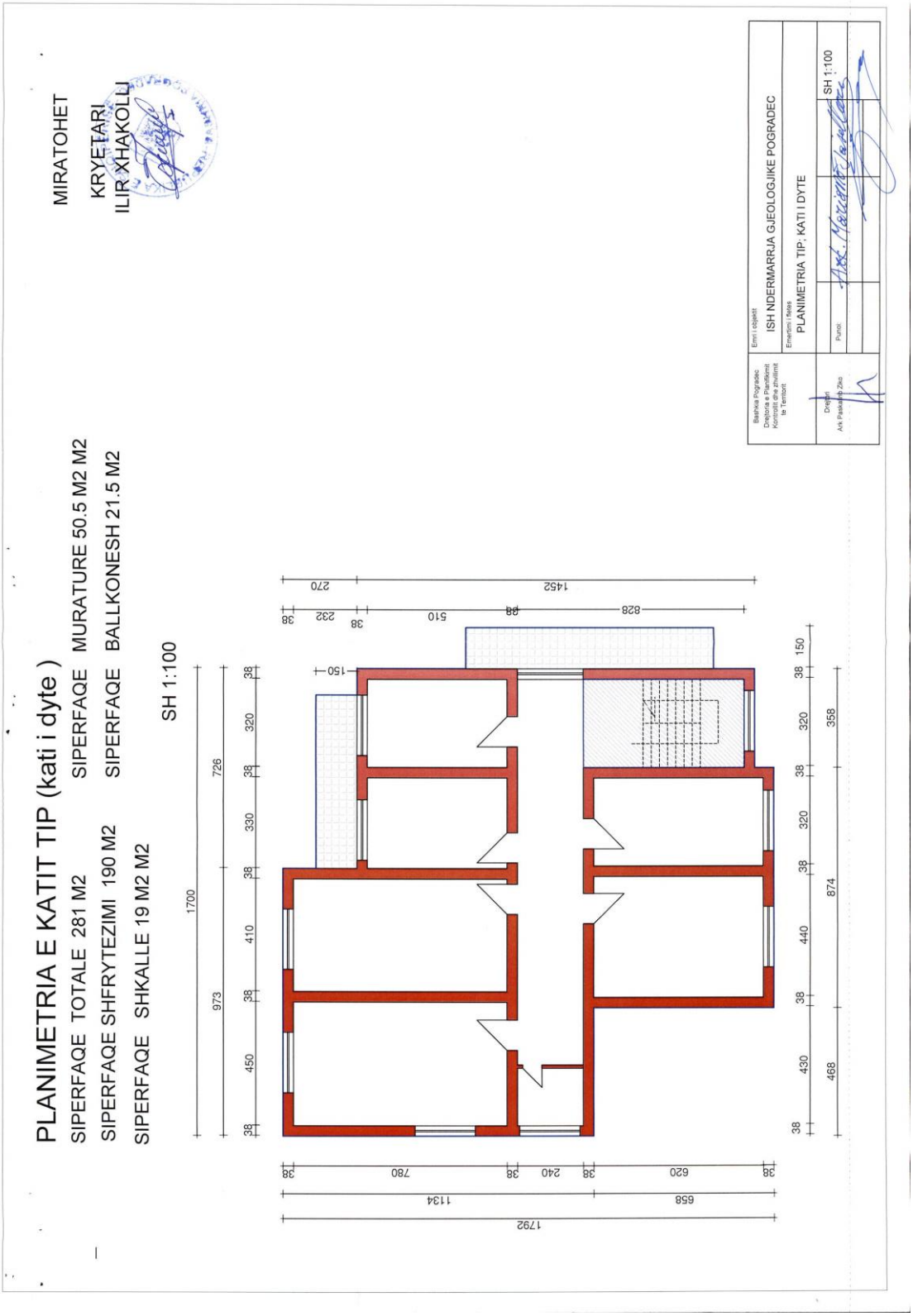
PLANIMETRIA E KATIT TIP (kati i dyte)
SIPERFAQE TOTALE 281 M2
SIPERFAQE MURATURE 50.5 M2 M2
SIPERFAQE SHFRYTEZIMI 190 M2
SIPERFAQE BALLKONESH 21.5 M2
SIPERFAQE SHKALLE 19 M2 M2
SH 1:100
MIRATOHET
KRYETARI
ILIR XHAKOLLI
Emri i objektit
ISH NDERMARRJA GJEOLOGJIKE POGRADEC
Emërtimi i fletës
PLANIMETRIA TIP, KATI I DYTE
SH 1:100

VENDIM
Nr. 423, datë 10.6.2026

PËR DISA NDRYSHIME NË VENDIMIN NR. 718, DATË 29.10.2004, TË KËSHILLIT TË MINISTRAVE, "PËR LISTËN E PERSONAVE TË SHPALLUR SI FINANCUES TË TERRORIZMIT", TË NDRYSHUAR

Në mbështetje të nenit 100 të Kushtetutës dhe të neneve 5, pika 1, 14, pika 1, 18, pika 1, 25, pika 1, të ligjit nr. 157/2013, "Për masat kundër financimit të terrorizmit", të ndryshuar, me propozimin e ministrit për Evropën dhe Punët e Jashtme, Këshilli i Ministrave

VENDOSI:

Në listën e personave të shpallur sipas rezolutave të Këshillit të Sigurimit "Lista e OKB-së", që i bashkëlidhet vendimit nr. 718, datë 29.10.2004, të Këshillit të Ministrave, të ndryshuar, bëhen ndryshimet e mëposhtme:

Në listën e shkronjës "C", të titulluar "Lista e individëve anëtarë ose bashkëpunëtorë të organizatave ISIL (Da'esh) dhe Al-Qaida", hiqen 7 (shtatë) individë, të renditur në shkronjën "a", në listën e konsoliduar të Këshillit të Sigurimit të OKB-së, për individët e shpallur anëtarë ose bashkëpunëtorë të organizatave ISIL (Da'esh) dhe Al-Qaida.

Ky vendim hyn në fuqi menjëherë dhe botohet në Fletoren Zyrtare.

ZËVENDËSKRYEMINISTËR
Albana Koçiu

NDRYSHIME NË LISTËN E PERSONAVE TË SHPALLUR SI FINANCUES TË TERRORIZMIT

SIPAS REZOLUTAVE TË KËSHILLIT TË SIGURIMIT
("LISTA E OKB-së")

C. LISTA E INDIVIDËVE ANËTARË OSE BASHKËPUNËTORË ME ORGANIZATAT ISIL (*Da'esh*) dhe *Al-QAIDA*

a) Ndryshime në "Listën e individëve anëtarë ose bashkëpunëtorë me organizatat ISIL (*Da'esh*) dhe *Al-Qaida*";

1. MAJEED: ABDUL CHAUDHRY
2. MOHAMMED: TUFAIL
3. MUSTAFA: HAJJI: MUHAMMAD: KHAN
4. HAFIZ: ABDUL SALAM: BHUTTAVI
5. AAMIR: ALI: CHAUDHRY
6. MAULANA: FAZLULLAH
7. ABDUL: REHMAN: MAKKI

Shënim. Gjenealitetet e tjera për personin, emri i të cilit është radhitur më sipër, mbahen në Agjencinë e Inteligjencës Financiare.

VENDIM
Nr. 424, datë 10.6.2026

PËR KRIJIMIN E REZERVËS SË ARMATIMEVE DHE TË PAJISJEVE TEKNOLOGJIKE PËR FORCAT E ARMATOSURA NGA SUBJEKTET E LICENCUARA

Në mbështetje të nenit 100 të Kushtetutës dhe të pikës 2, të nenit 9, të ligjit nr. 87/2024, "Për rregullimin e prodhimit, tregtimit, kërkimit dhe zhvillimit të armëve, municioneve, pajisjeve dhe teknologjive ushtarake", me propozimin e ministrit të Mbrojtjes, Këshilli i Ministrave

VENDOSI:

KREU I
DISPOZITA TË PËRGJITHSHME

Neni 1
Objekti

Objekt i këtij vendimi është krijimi i rezervës së armatimeve dhe i pajisjeve teknologjike për Forcat e Armatosura të Republikës së Shqipërisë nga subjektet e licencuara, në përputhje me kërkesat e përcaktuara në këtë vendim.

Neni 2
Qëllimi

Ky vendim përcakton detyrimet që zbaton subjekti i licencuar për sigurimin e një rezerve

armatimesh dhe pajisjesh teknologjike për sigurimin e gatishmërisë së Forcave të Armatosura të Republikës së Shqipërisë, në rastet e gjendjes së luftës ose në kushtet e një rreziku të afërt dhe konkret të një agresioni ushtarak ndaj Republikës së Shqipërisë ose aleatëve të saj strategjikë.

Neni 3
Fusha e zbatimit

Ky vendim zbatohet për çdo subjekt të licencuar, që kryen veprimtari në prodhimin dhe tregtimin e armatimit ushtarak, në përputhje me legjislacionin në fuqi për rregullimin e prodhimit, tregtimit, kërkimit dhe zhvillimit të armëve, municioneve, pajisjeve dhe teknologjive ushtarake në Republikës së Shqipërisë.

Neni 4
Përkufizime

Për qëllimet e këtij vendimi, termat e mëposhtëm kanë këto kuptime:

1. "**Subjekt i licencuar**", çdo person juridik, publik ose privat, që ka marrë licencën e prodhimit dhe tregtimit për të ushtruar veprimtari në fushën e armatimeve dhe pajisjeve teknologjike.

2. "**Rezervë e armatimeve dhe pajisjeve teknologjike**", sasia e armatimeve dhe pajisjeve teknologjike, që subjektet e licencuara detyrohen ta sigurojnë dhe ta mbajnë në dispozicion për Forcat e Armatosura të Republikës së Shqipërisë, sipas përcaktimeve të këtij vendimi.

3. "**Aktivizim i rezervës**", procesi i krijimit dhe vënies në dispozicion të rezervës për Forcat e Armatosura, sipas urdhrit të dhënë nga ministri i Mbrojtjes.

4. "**Sasia dhe tipologjia e rezervës**", përcaktimi i numrit, sasisë, llojit të armatimeve dhe pajisjeve teknologjike, që subjektet e licencuara janë të detyruara të mbajnë në rezervë.

KREU II
KRIJIMI, SASIA, RUAJTJA DHE PËRDORIMI I REZERVËS

Neni 5
Krijimi dhe sasia e mbajtjes së rezervës

1. Subjekti i licencuar mban një sasi rezervë armatimesh dhe pajisjesh teknologjike nga momenti i aktivizimit të saj, të përcaktuar nga Shtabi i Përgjithshëm i Forcave të Armatosura dhe të miratuar nga ministri i Mbrojtjes, në përputhje me:

a) kërkesat strategjike të Forcave të Armatosura;

b) kapacitetet teknike dhe logjistike të subjektit.

2. Për subjektin e licencuar, që ushtron veprimtarinë në fushën e prodhimit të armatimeve dhe pajisjeve teknologjike, sasia e rezervës, që vihet në dispozicion për aktivizim, nuk tejkalon 5% të kapacitetit të përgjithshëm vjetor të prodhimit.

3. Për subjektin e licencuar, që ushtron veprimtarinë në fushën e tregtimit të armatimeve dhe pajisjeve teknologjike, sasia e rezervës, që vihet në dispozicion për aktivizim, nuk tejkalon 5% të inventarit të destinuar për tregtim.

4. Krijimi i rezervës për shoqërinë shtetërore, të krijuar në zbatim të nenit 15, të ligjit nr. 88/2024, "Për krijimin e shoqërisë shtetërore për prodhimin dhe tregtimin e armëve, municioneve, pajisjeve dhe teknologjive ushtarake", bëhet me vendim të Komitetit të Mbrojtjes dhe Sigurisë, me propozim të ministrit të Mbrojtjes. Sasia e rezervës, që vihet në dispozicion për aktivizim, është 25% e kapacitetit të përgjithshëm vjetor të prodhimit. Kjo sasi ndryshon me vendim të Komitetit të Mbrojtjes dhe Sigurisë.

5. Në rastet kur sasia e rezervës së aktivizuar vihet në dispozicion të Forcave të Armatosura, çmimi i blerjes nuk tejkalon çmimin mesatar të shitjeve të vitit paraardhës tatimor për mallrat e mbajtura në rezervë.

Neni 6
Kushtet e ruajtjes së rezervës

1. Subjekti i licencuar detyrohet të mbajë rezervën në kushte sigurie të certifikuara, që përfshijnë:

a) ambiente të përshtatshme magazinimi, me kontroll të aksesit fizik;

b) sisteme të sigurisë elektronike dhe të monitorimit 24/7;

c) kushte teknike, që sigurojnë mirëmbajtjen e pajisjeve dhe armëve në gjendje funksionale;

ç) respektimin e standardeve të sigurisë në punë dhe të mbrojtjes së mjedisit.

2. Subjekti i licencuar është i detyruar të kryejë mirëmbajtje periodike të pajisjeve të mbajtura rezervë dhe mban dokumentacionin përkatës për çdo veprim të kryer.

Neni 7
Përdorimi i rezervës

1. Sasia dhe tipologjia e rezervës aktivizohet me propozim të shefit të Shtabit të Përgjithshëm të Forcave të Armatosura dhe me urdhër të ministrit të Mbrojtjes:

a) në rastin e shpalljes së gjendjes së luftës;

b) në kushtet e një rreziku të afërt dhe konkret të një agresioni ushtarak ndaj Republikës së Shqipërisë, përcaktuar sipas legjislacionit në fuqi;

c) në kushtet e një rreziku të afërt dhe konkret të një agresioni ushtarak ndaj aleatëve strategjikë të Republikës së Shqipërisë, përcaktuar sipas legjislacionit në fuqi.

2. Njoftimi për aktivizimin e rezervës i përcillet menjëherë subjektit të licencuar nga Agjencia e Industrisë së Mbrojtjes, por jo më vonë se 24 (njëzet e katër) orë nga marrja e urdhrit të ministrit të Mbrojtjes.

3. Në momentin e aktivizimit të rezervës, subjekti i licencuar i jep përparësi krijimit dhe vënies në dispozicion të saj, në një kohë sa më të shkurtër, pavarësisht detyrimeve ndaj të tretëve.

4. Sasia e papërdorur e rezervës së aktivizuar, me përfundimin e gjendjes që e ka krijuar, lirohet nga detyrimi për të qenë në dispozicion të Forcave të Armatosura dhe përdoret lirisht nga subjekti i licencuar.

KREU III
RAPORTIMI DHE VERIFIKIMI

Neni 8
Raportimi dhe verifikimi

1. Me aktivizimin e rezervës, subjekti i licencuar njofton menjëherë Agjencinë e Industrisë së Mbrojtjes për gatishmërinë e saj.

2. Subjekti i licencuar raporton menjëherë dhe jo më vonë se 3 (tri) ditë pune nga momenti i konstatimit çdo ngjarje të jashtëzakonshme, që ndikon në gjendjen, sigurinë ose disponueshmërinë e rezervës, përfshirë rastet e humbjes.

3. Në rast ngjarjesh të jashtëzakonshme, subjekti i licencuar informon Agjencinë e Industrisë së Mbrojtjes për gjendjen, disponueshmërinë dhe çdo problematikë të konstatuar lidhur me rezervën e armatimeve dhe pajisjeve teknologjike.

4. Pas aktivizimit të rezervës, Agjencia e Industrisë së Mbrojtjes ushtron verifikime për gjendjen, sigurinë e saj.

5. Subjekti i licencuar lejon kryerjen e verifikimit dhe vë në dispozicion çdo informacion të kërkuar nga Agjencia e Industrisë së Mbrojtjes.

KREU IV
DETYRIMET SHTESË DHE SANKSIONET

Neni 9
Detyrimet shtesë të subjektit të licencuar

Subjektit të licencuar i ndalohet transferimi, tjetërsimi apo përdorimi për qëllime të tjera të sasisë së armatimeve dhe pajisjeve teknologjike të mbajtura si rezervë për sigurimin e gatishmërisë së Forcave të Armatosura të Republikës së Shqipërisë.

Neni 10
Sanksionet

Për mospërmbushje të detyrimeve të parashikuara në kreun II, të këtij vendimi, për subjektin e licencuar aplikohet masa e revokimit të licencës, sipas shkronjës "e", të pikës 5, nenit 13, të ligjit nr. 87/2025, "Për rregullimin e prodhimit, tregtimit, kërkimit dhe zhvillimit të armëve, municioneve, pajisjeve dhe teknologjive ushtarake".

Neni 11
Dispozita të fundit

1. Ngarkohet Agjencia e Industrisë së Mbrojtjes për monitorimin, mbikëqyrjen, kontrollin dhe inspektimin e zbatimit të këtij vendimi.

2. Ngarkohen Ministria e Mbrojtjes dhe Agjencia e Industrisë së Mbrojtjes për zbatimin e këtij vendimi.

Neni 12
Hyrja në fuqi

Ky vendim hyn në fuqi pas botimit në Fletoren Zyrtare.

ZËVENDËSKRYEMINISTËR
Albana Koçiu

VENDIM
Nr. 426, datë 10.6.2026

PËR SHPRONËSIMIN, PËR INTERES PUBLIK, TË PRONARËVE TË PASURIVE TË PALUAJTSHME, PRONË PRIVATE, QË PREKEN NGA REALIZIMI I PROJEKTIT "NDËRTIM DEPOJE NË ZONËN E QYTETIT TË NXËNËSVE"

Në mbështetje të nenit 100 të Kushtetutës dhe të neneve 5, 20 e 21, të ligjit nr. 8561, datë 22.12.1999, "Për shpronësimet dhe marrjen në përdorim të përkohshëm të pasurisë, pronë private, për interes publik", të ndryshuar, me propozimin e ministrit të Infrastrukturës dhe Energjisë, Këshilli i Ministrave

VENDOSI:

1. Shpronësimin, për interes publik, të pronarëve të pasurive të paluajtshme, pronë private, që preken nga realizimi i projektit "Ndërtim depoje në zonën e Qytetit të Nxënësve".

2. Shpronësimi bëhet në favor të Ujësjellës-Kanalizimeve Tiranë sh.a.

3. Pronarët e pasurive të paluajtshme, pronë private, që shpronësohen, kompensohen në vlerë të plotë, sipas masës përkatëse, që paraqitet në tabelën që i bashkëlidhet këtij vendimi, për pasuritë e llojit "ullishte", me një vlerë të përgjithshme prej 1 431 283.84 (një milion e katërqind e tridhjetë e një mijë e dyqind e tetëdhjetë e tre pikë tetëdhjetë e katër) lekë.

4. Vlera e përgjithshme e shpronësimit, prej 1 431 283.84 (një milion e katërqind e tridhjetë e një mijë e dyqind e tetëdhjetë e tre pikë tetëdhjetë e katër) lekësh, përballohet nga Ujësjellës-Kanalizimet Tiranë sh.a.

5. Vlera e shpenzimeve procedurale, në masën 70 000 (shtatëdhjetë mijë) lekë, përballohet nga Ujësjellës-Kanalizimet Tiranë sh.a.

6. Shpronësimi fillon menjëherë pas botimit të këtij vendimi në Fletoren Zyrtare dhe afati i përfundimit të shpronësimit është brenda 3 (tre) muajve nga data e hyrjes në fuqi të tij.

7. Pronarët e pasurive të paluajtshme, pronë private, të pasqyruar në tabelën që i bashkëlidhet këtij vendimi, kompensohen, për efekt shpronësimi, pasi të kenë paraqitur dokumentacionin justifikues për likuidim pranë Ujësjellës-Kanalizimeve Tiranë sh.a.

8. Ujësjellës-Kanalizimet Tiranë sh.a. kryen procedurat për likuidimin e pronarëve të shpronësuar, sipas përcaktimeve të bëra në këtë vendim.

9. Afati i fillimit dhe i përfundimit të punimeve është në përputhje me afatet e parashikuara nga Ujësjellës-Kanalizimet Tiranë sh.a.

10. Agjencia Shtetërore e Kadastrës, Drejtoria Vendore Tiranë Rurale 1, brenda 30 (tridhjetë) ditëve nga data e miratimit të këtij vendimi, nis procedurat për hedhjen e gjurmës së projektit mbi hartën kadastrale, sipas planimetrisë së shpronësimit të miratuar, dhe regjistron aktin e kalimit të pronësisë në favor të Bashkisë Tiranë për Ujësjellës-Kanalizime Tiranë sh.a., sipas këtij vendimi.

11. Agjencia Shtetërore e Kadastrës pezullon të gjitha transaksionet me pasuritë e shpronësuara deri në momentin e realizimit të procesit të hedhjes së gjurmës së projektit mbi hartën kadastrale dhe regjistron aktin e kalimit të pronësisë në favor të Bashkisë Tiranë për Ujësjellës-Kanalizime Tiranë sh.a., sipas këtij vendimi.

12. Ngarkohen Ministria e Infrastrukturës dhe Energjisë, Agjencia Shtetërore e Kadastrës, Drejtoria Vendore Tiranë Rurale 1, Bashkia Tiranë, Ujësjellës-Kanalizime Tiranë sh.a. dhe Agjencia Shtetërore për Shpronësimin për zbatimin e këtij vendimi.

Ky vendim hyn në fuqi menjëherë dhe botohet në Fletoren Zyrtare.

ZËVENDËSKRYEMINISTËR
Albana Koçiu

LISTA EMËRORE E PRONARËVE, PASURITË E PALUAJTSHME, PRONË PRIVATE, TË TË CILËVE SHPRONËSOHEN NGA REALIZIMI I PROJEKTIT "NDËRTIM DEPOJE NË ZONËN E QYTETIT TË NXËNËSVE"

Nr.	Të dhënat e pronësisë				Të dhënat kadastrale (sipas kartelës së pasurisë)				Vlerësimet për shpronësim, sipas llojit të pasurisë				Shënime
									"Ullishte"				
	Emri	Atësia	Mbiemri	Fshati ose qyteti	Zona kadastrale	Nr. i pasurisë	Lloji i pasurisë	Sip. totale (m²)	Sipërfaqja (m²)	Çmimi (lekë/m²)	Vlera (lekë)	Vlera totale	
1	Esat Violeta	Fevri Fevri	Pazari Pazari	Tiranë	3292	57/2	Ullishte	5,000	166.67	448	74,668.16	**74,668.16**	
2	Isidor	Stavri	Rudho	Tiranë	3292	51/158	Ullishte	10,311.60	84.1	448	37,676.80	**37,676.80**	
3	Violeta	Fevri	Pazari	Tiranë	3292	60/29	Ullishte	5,200	304.3	448	136,326.40	**136,326.40**	
4	Esat Violeta	Fevri Fevri	Pazari Pazari	Tiranë	3292	51/283	Ullishte	49,781.6	2,639.76	448	1,182,612.48	**1,182,612.48**	
Vlera totale												**1,431,283.84**	

VENDIM
Nr. 428, datë 10.6.2026

PËR PËRCAKTIMIN E RREGULLAVE, DOKUMENTACIONIT, AFATEVE DHE PROCEDURAVE TË DETAJUARA PËR PLOTËSIMIN, DORËZIMIN DHE SHQYRTIMIN E KËRKESËS PËR ORGANIZIMIN E VULLNETARIZMIT NGA PERSONI JURIDIK FITIMPRURËS

Në mbështetje të nenit 100 të Kushtetutës dhe pikës 4, të nenit 24, të ligjit nr. 94/2025, "Për vullnetarizmin", me propozimin e ministrit të Ekonomisë dhe Inovacionit, Këshilli i Ministrave

VENDOSI:

I. DISPOZITA TË PËRGJITHSHME

Ky vendim përcakton rregullat, dokumentacionin, afatet dhe procedurat e detajuara për plotësimin, dorëzimin dhe shqyrtimin e kërkesës për organizimin e vullnetarizimit nga personi juridik fitimprurës.

II. DOKUMENTACIONI, AFATET DHE PROCEDURAT

1. Çdo person juridik, vendas apo i huaj, i regjistruar, që kryen veprimtari fitimprurëse dhe kërkon të ofrojë vullnetarizëm në Republikën e Shqipërisë përpara fillimit të programit të vullnetarizmit, depoziton pranë Agjencisë Kombëtare të Punësimit dhe Aftësive (në vijim "AKPA") kërkesën dhe dokumentacionin shoqërues *online*, nëpërmjet portalit qeveritar "*e-Albania*", për miratimin e programit.

2. Kërkesa shoqërohet me dokumentacionin e mëposhtëm:

a) Përshkrimin e programit dhe objektivat e tij;

b) Fushën e veprimtarisë dhe përfituesit e synuar;

c) Planin e angazhimit të vullnetarëve, me përcaktimin e kohëzgjatjes dhe detyrave;

ç) Masat për garantimin e sigurisë dhe mbrojtjes së të dhënave personale;

d) Planin e trajnimit dhe mbështetjes së vullnetarëve;

dh) Mekanizmat e monitorimit dhe raportimit të programit;

e) Deklaratën se programi i propozuar është në përputhje me kushtet e përcaktuara në pikën 1, të nenit 24, të ligjit nr. 94/2025, "Për vullnetarizmin".

3. AKPA-ja shqyrton kërkesën dhe dokumentacionin shoqërues, brenda 10 (dhjetë) ditëve punë nga data e dorëzimit të tyre.

4. Në rast dokumentacioni të paplotë, AKPA-ja kërkon plotësimin e tij, brenda një afati 5-ditor.

5. AKPA-ja verifikon përputhshmërinë e programit me kushtet e përcaktuara në nenin 24, të ligjit nr. 94/2025, "Për vullnetarizmin".

6. AKPA-ja shprehet me miratimin ose refuzimin e arsyetuar të kërkesës.

7. Miratimi i programit është i vlefshëm për periudhën e përcaktuar në program.

III. DISPOZITA TË FUNDIT

Ngarkohen ministria përgjegjëse për çështjet e punësimit dhe Agjencia Kombëtare e Punësimit dhe Aftësive për zbatimin e këtij vendimi.

Ky vendim hyn në fuqi pas botimit në Fletoren Zyrtare.

ZËVENDËSKRYEMINISTËR
Albana Koçiu

VENDIM
Nr. 430, datë 10.6.2026

PËR PËRCAKTIMIN E ZONAVE TË PRODHIMIT TË RRUSHIT PËR VERË

Në mbështetje të nenit 100 të Kushtetutës dhe të pikës 6, të nenit 10, të ligjit nr. 86/2022, "Për vreshtarinë dhe verën", me propozimin e ministrit të Bujqësisë dhe Zhvillimit Rural, Këshilli i Ministrave

VENDOSI:

1. Zonat e prodhimit të rrushit për verë në territorin e Republikës së Shqipërisë përcaktohen, si më poshtë vijon:

a) Zona CI: Zonë mesatare, pak e ngrohtë, e cila përfshin kryesisht territorin lindor dhe verilindor të Shqipërisë, duke ndjekur zonat me reliev më të lartë dhe klimë relativisht më të freskët krahasuar me ultësirën perëndimore;

b) Zona CII: Zonë e ngrohtë, e cila përfaqëson brezin tranzitor klimatik midis ultësirës së ngrohtë perëndimore dhe zonave më të freskëta lindore;

c) Zona CIII: Zonë shumë e ngrohtë, e cila shtrihet kryesisht në ultësirën perëndimore dhe në zonat bregdetare, ku ndikimi detar dhe relievi i ulët krijojnë kushtet më të favorshme për vreshtari.

2. Përshkrimi i zonave dhe kufijve territorialë, parametrat kryesorë dhe vlerësimi i tyre në bazë qarku, zonat vreshtare homogjene për kultivarët autoktonë, kufizimet e përjashtimet, si dhe hartat e zonimit vreshtar në format GIS, të cilat kanë karakter detyrues dhe shërbejnë si referencë zyrtare në interpretimin territorial të zonave të prodhimit të rrushit për verë, përshkruhen në aneksin 1, që i bashkëlidhet këtij vendimi dhe është pjesë përbërëse e tij.

3. Ngarkohet Ministria e Bujqësisë dhe Zhvillimit Rural për zbatimin e këtij vendimi.

Ky vendim hyn në fuqi pas botimit në Fletoren Zyrtare.

ZËVENDËSKRYEMINISTËR
Albana Koçiu

ANEKS 1
LISTA E ZONAVE TË PRODHIMIT TË RRUSHIT PËR VERË NË REPUBLIKËN E SHQIPËRISË

I. Qëllimi dhe karakteri i dokumentit

1. Ky aneks ka karakter normativ dhe përcakton në mënyrë të detyrueshme zonat e prodhimit të rrushit për verë në territorin e Republikës së Shqipërisë.

2. Zonat e prodhimit të rrushit për verë përcaktohen në mënyrë të individualizuar, në bazë të klasifikimit bioklimatik, pedologjik dhe topografik, si dhe dokumentacionit hartografik përkatës;

II. Kriteret e zonimit

Zonat e prodhimit të rrushit për verë, të përcaktuara në këtë aneks, bazohen në kriteret e mëposhtme:

a) klasifikimin bioklimatik WI × CNI (Winkler Index & Cold Night Index);

b) përshtatshmërinë pedologjike të tokës për vreshtari;

c) kriteret topografike, përfshirë lartësinë mbi nivelin e detit, pjerrësinë dhe kushtet e drenazhimit;

d) përjashtimin e territoreve të papërshtatshme për vreshtari, sipas dokumentacionit teknik dhe hartografik shoqërues.

Më poshtë harta treguese:

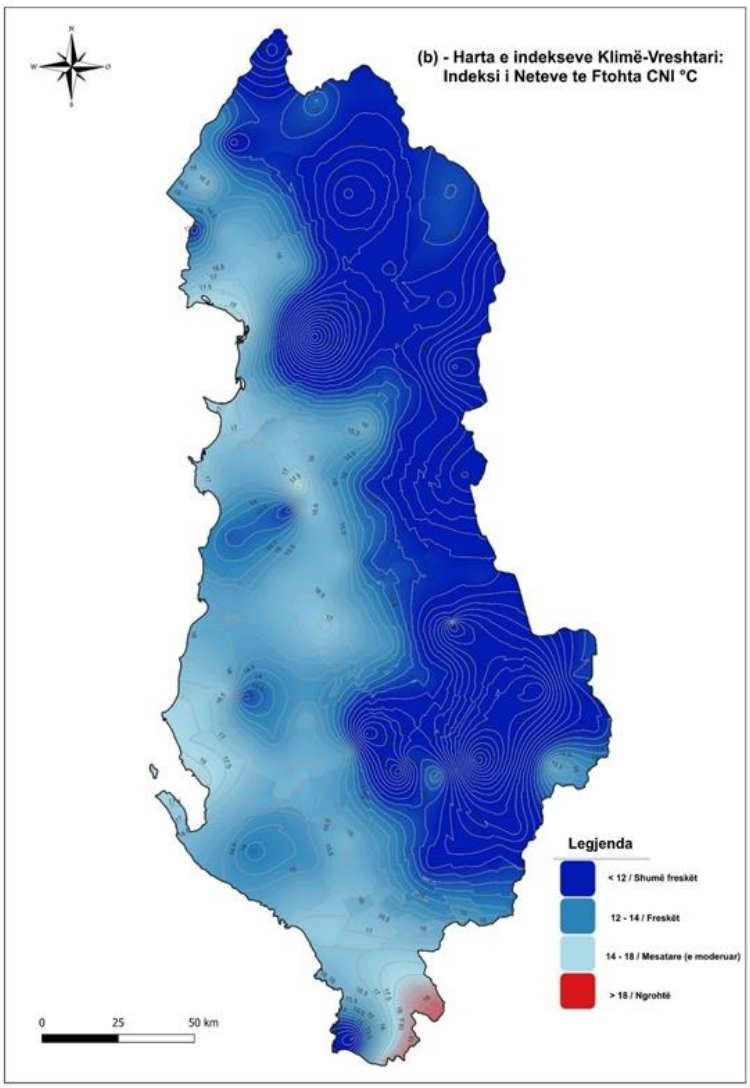

III. Klasifikimi klimatik i zonave vreshtare:

Territori i Republikës së Shqipërisë, referuar të dhënave, ndahet në këto zona klimatike vreshtare, sipas Klasifikimit Evropian:

Kodi i zonës	Përshkrimi	Indeksi i Winklerit
A	Zonë shumë e freskët	850–1,390
B	Zonë e freskët – mesatare	1,391–1,670
CI	Zonë mesatare – pak e ngrohtë	1,671–1,940
CII	Zonë e ngrohtë	1,941–2,220
CIII	Zonë shumë e ngrohtë	> 2,220

Më poshtë harta e zonave për Shqipërinë sipas klasifikimit klimatik:

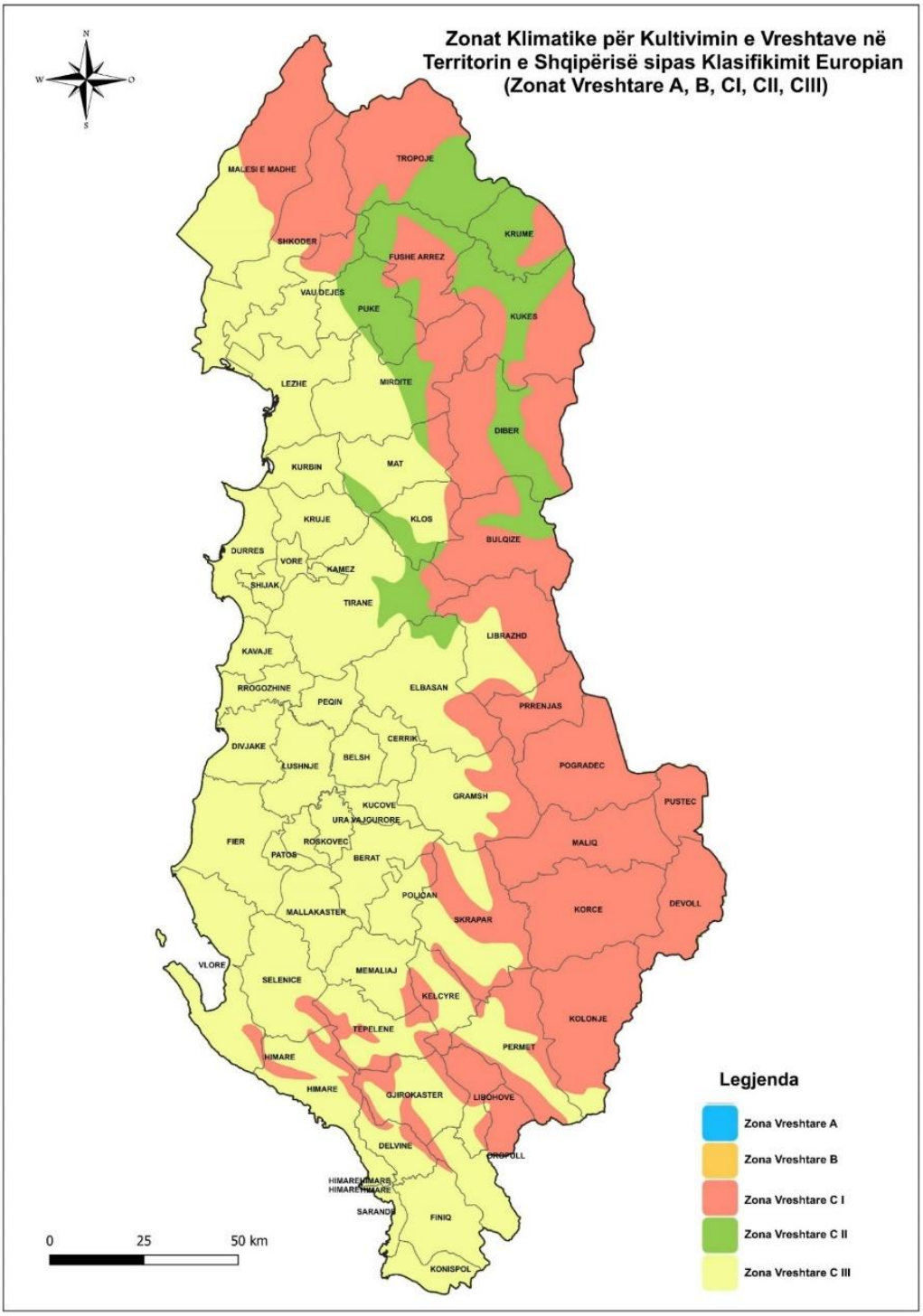
Zonat Klimatike për Kultivimin e Vreshtave në Territorin e Shqipërisë sipas Klasifikimit Europian (Zonat Vreshtare A, B, CI, CII, CIII)
N
W
O
S
MALESI E MADHE
TROPOJE
SHKODER
KRUME
FUSHE ARREZ
VAU DEJES
PUKE
KUKES
LEZHE
MIRDITE
DIBER
KURBIN
MAT
KRUJE
KLOS
BULQIZE
DURRES
VORE
KAMEZ
SHIJAK
TIRANE
LIBRAZHD
KAVAJE
RROGOZHINE
ELBASAN
PEQIN
PRRENJAS
CERRIK
DIVJAKE
BELSH
LUSHNJE
POGRADEC
GRAMSH
PUSTEC
KUCOVE
URA VAJGURORE
FIER
ROSKOVEC
MALIQ
PATOS
BERAT
POLICAN
MALLAKASTER
SKRAPAR
KORCE
DEVOLL
VLORE
SELENICE
MEMALIAJ
KELCYRE
KOLONJE
TEPELENE
PERMET
HIMARE
HIMARE
GJIROKASTER
LIBOHOVE
DELVINE
PROPOLL
HIMARE
HIMARS
HIMARE
HIMARE
SARANDE
FINIQ
KONISPOL
0
25
50 km
Legjenda
Zona Vreshtare A
Zona Vreshtare B
Zona Vreshtare C I
Zona Vreshtare C II
Zona Vreshtare C III

Harta paraqet ndarjen e territorit të Republikës së Shqipërisë në zona klimatike për kultivimin e vreshtave sipas klasifikimit evropian, ku në territorin shqiptar identifikohen vetëm tri kategori klimatike: **CI, CII** dhe **CIII**.

Klasifikimi bazohet në akumulimin e temperaturave gjatë sezonit vegjetativ dhe në kushtet termike gjatë pjekjes së rrushit, faktorë që ndikojnë drejtpërdrejt në cilësinë e verës.

Harta mbulon të gjithë territorin e Republikës së Shqipërisë, i kufizuar:

- në perëndim nga Deti Adriatik dhe Deti Jon;
- në veri nga Mali i Zi;
- në verilindje nga Kosova;
- në lindje nga Maqedonia e Veriut; si dhe
- në jug e juglindje nga Greqia.

Relievi kalon nga ultësirat bregdetare në zonat kodrinore dhe malore lindore, duke krijuar dallime klimatike që reflektohen në shpërndarjen e zonave vreshtare.

IV. Përshkrimi i zonave klimatike vreshtare:

Zonat e prodhimit të rrushit për verë përcaktohen dhe përshkruhen si më poshtë:

Zona CI: Zonë mesatare, pak e ngrohtë

Zona CI, përfshin kryesisht territorin lindor dhe verilindor të Shqipërisë, duke ndjekur zonat me reliev më të lartë dhe klimë relativisht më të freskët krahasuar me ultësirën perëndimore. Zona ndjek kryesisht: kufijtë shtetërorë lindorë, zonat e lartësive malore dhe pellgjet e brendshme kontinentale.

Kjo zonë përputhet me Rajonin III të klasifikimit Winkler, me: WI = 1671 – 1940 °C·ditë. Kjo tregon klimë mesatare–të ngrohtë, e përshtatshme për varietete që kërkojnë një sezon pjekjeje relativisht të moderuar. Në këtë zonë ekzistojnë kufizime të caktuara, në lidhje me kultivimin e varieteteve të ndryshme të rrushit me pjekje të mesme dhe të vonë, për të arritur pjekurinë, por lejon rritjen e rrushit cilësor për të prodhuar verëra të gazuara shkumëzuese.

Kufijtë territorialë të zonës:

- Në veri, zona nis nga territori i Tropojës, duke përfshirë zonat përgjatë kufirit me Kosovën. Shtrihet në vijimësi drejt jugut përmes Hasit dhe Kukësit, duke ndjekur krahun lindor të vendit;
- Më tej zbret në Dibër, duke përfshirë zonat lindore dhe juglindore të këtij qarku;
- Në pjesën qendrore lindore përfshin territore të Librazhdit, Përrenjasit dhe zonave lindore të Elbasanit;
- Vijon në juglindje duke mbuluar pothuajse të gjithë rajonin e Pogradecit, Maliqit, Korçës, Devollit dhe Kolonjës, deri në kufirin shtetëror me Greqinë;
- Në jug zona vazhdon në rajonet e Përmetit dhe disa zona të brendshme të Gjirokastrës, duke ndjekur kufirin jugor lindor të vendit.

Zona CII: Zonë e ngrohtë

Zona CII, përfaqëson brezin tranzitor klimatik midis ultësirës së ngrohtë perëndimore dhe zonave më të freskëta lindore. Ajo nuk është një masiv i vetëm, por paraqitet në korridore dhe bërthama të shpërndara. Kjo zonë ndjek lugina të brendshme, zona kodrinore tranzicioni dhe ulje graduale të relievit midis maleve dhe ultësirës.

Zona përkon me Rajonin IV, të klasifikimit Winkler, me: WI = 1,941 – 2,220 °C·ditë. Këto kushte krijojnë klimë të ngrohtë, të favorshme për kultivarë me pjekje më të vonshme dhe për verëra me strukturë më të plotë. Kjo zonë lejon rritjen e rrushit cilësor për të prodhuar verëra të larmishme.

Kufijtë territorialë të zonës:

- Në veri shfaqet në pjesë të Malësisë së Madhe, duke zbritur drejt zonave të brendshme të Shkodrës dhe Pukës;
- Vijon përmes zonave të brendshme të Mirditës dhe Matit, duke ndjekur korridoret kodrinore;
- Në Shqipërinë qendrore shtrihet në zona të Klosit, pjesë të Matit dhe zona kodrinore drejt Tiranës dhe Elbasanit;
- Në lindje të Shqipërisë qendrore paraqitet në breza të ngushtë midis zonës CI dhe ultësirës;
- Në jug shfaqet në zona tranzitore të Skraparit, Përmetit dhe pjesë të brendshme të jugut, përgjatë luginave malore.

Zona CIII: Zonë shumë e ngrohtë

Zona CIII, është zona më e ngrohtë dhe shtrihet kryesisht në ultësirën perëndimore dhe në zonat bregdetare, ku ndikimi detar dhe relievi i ulët krijojnë kushtet më të favorshme për vreshtari. Zona ndjek ultësirën bregdetare, fushat aluviale, si dhe zonat me lartësi të ulët dhe ndikim të fortë mesdhetar.

Kjo zonë përkon me Rajonin V, të klasifikimit Winkler, me: WI > 2,220 °C·ditë. Këtu gjenden kushtet më të ngrohta të cilat mundësojnë pjekjen pa kufizime të caktuara, në lidhje me kultivimin e varieteteve të ndryshme të rrushit. Në këtë zonë ka potencial për diversifikimin e llojeve të verës nga shfrytëzimi i spektrit më të gjerë të varieteteve, pasi arrihet në prodhim të rrushit me përmbajtje të lartë sheqeri dhe komponimeve fenolike. Për varietetet

me pjekje të hershme që rrezikojnë të kalojnë në tejpjekje, duke rritur përqindjen e sheqerit, ka kushte të pa favorshme në aspektin e ruajtjes së niveleve të kënaqshme të acideve organike dhe komponimeve aromatike. Kjo zonë lejon rritjen e rrushit cilësor për të prodhuar verë nga rrushi i tejpjekur.

Kufijtë territorialë të zonës:

- Në veri përfshin zonat e ultësirës së Lezhës dhe territoret perëndimore të Shkodrës;
- Zgjatet përgjatë vijës bregdetare përmes Kurbin–Laç, Durrës, Tiranë, Kavajë, Rrogozhinë;
- Vijon në jug përmes ultësirës së Fierit, Lushnjës, Divjakës, Patosit dhe Beratit;
- Përfshin të gjithë ultësirën bregdetare të Vlorës dhe zonat e brendshme përreth saj;
- Vazhdon përgjatë rivierës dhe ultësirës jugore në Himarë, Sarandë, Delvinë, Konispol, deri në kufirin jugor me Greqinë;
- Zona depërton edhe në disa lugina të brendshme që kanë karakter klimatik të ngjashëm me ultësirën.

Parametrat kryesorë në rang qarku:

QARKU	BASHKIA	ZONA KLIMATIKE VRESHTARE (SIPAS KLASIFIKIMIT EVROPIAN)
Berat	Berat	C III
	Dimal	C III
	Kuçovë	C III
	Poliçan	C III, CI
	Skrapar	C III
Dibër	Bulqizë	CII, CI
	Dibër	CII, CI
	Klos	C III, CII
	Mat	C III, CII, CI
Durrës	Durrës	C III
	Krujë	C III
	Shijak	C III
Elbasan	Belsh	C III
	Cërrik	C III
	Elbasan	C III, CII, CI
	Gramsh	C III, CI
	Librazhd	C III, CI
	Peqin	C III
	Përrenjas	CI
Fier	Divjakë	C III
	Fier	C III
	Lushnjë	C III
	Mallakastër	C III
	Patos	C III
	Roskovec	C III
Gjirokastër	Dropull	C III
	Gjirokastër	C III, CI
	Këlcyrë	C III, CI
	Libohovë	C I
	Memaliaj	C III, CI
	Përmet	C III, CI
	Tepelenë	C III, CI
Korçë	Devoll	C I
	Kolonjë	C I
	Korçë	C I
	Maliq	C I
	Pogradec	CI
	Pustec	C I
Kukës	Has	CII, CI
	Kukës	CII, CI

	Tropojë	CII, C I
Lezhë	Kurbin	C III
	Lezhë	C III
	Mirditë	C I, CII, CIII
Shkodër	Fushë-Arrëz	C II, C I
	Malësi e Madhe	C III, C I
	Pukë	C III, CII
	Shkodër	C III, C I
	Vau i Dejës	C III, C I
Tiranë	Kamzë	C III
	Kavajë	C III
	Rrogozhinë	C III
	Tiranë	C III, CII
	Vorë	C III
Vlorë	Delvinë	C III, CI
	Finiq	C III
	Himarë	C III, CI
	Konispol	C III
	Sarandë	C III
	Selenicë	C III, C I
	Vlorë	C III, C I

Vlerësimi i parametrave në rang qarku:

QARKU	SIPËRFAQE QARKU (HA)	ZONAT KLIMATIKE	ZONË E PAPËRSHTATSHME PËR VRESHTARI (KUFIZIMET LARTËSI, PJERRËSI, PËRBËRJE TOKE)		KULTIVARËT
			(ha)	%	
Gjirokastër	286,806	CIII, CI	204,280	71.2%	Merlot (31.4 %), Shesh i zi (26.8%), Debinë e Bardhë (11.7 %), Tokaj 5.9%), Vranac (5.6%), Shesh i Bardhë (5.5 %), Debinë e Zezë (1.2%),
Vlorë	265,679	CIII, C I	213,287	52,392	Sheshi i Zi (55.6%), Sheshi i Bardhë (10.66 %), Merlot (8.4 %), Sangiovese (3.9 %), Cabernet Sauvignon (1.4 %)
Fier	186,636	CIII	37,443	20.1%	Sheshi i Zi (49.1%), Sheshi i Bardhë (18.7 %), Melot (8.6 %), Sangiovese (2.9 %), Vlosh (1.74 %), Cabernet Sauvignon (1.4 %).
Berat	181,367	CIII, CI	124,993	68.9%	Sheshi i Zi (50.72%) Sheshi i Bardhë (26.69 %), Merlot (8 %), Sangiovese (3.01 %), Cabernet Sauvignon (1.45 %), Serinë e Zezë (0.69 %), Pulës 90.53%), etj.
Elbasan	329,874	CIII, CII, CI	219,383	66.5%	Sheshi i Zi (55.51%) Sheshi i Bardhë (48.31 %), Merlot (3.71 %), Cabernet Sauvignon (2.04 %), Sangiovese (1.38 %), Riesling (0.71%)
Korçë	373,136	C I	218,617	58.6%	Sheshi i Zi (14.5 % e vreshtave), Tokaj (14.36%), Riesling (12.23%), Merlot (11.7%), Pamid (7.8 %), Sheshi i Bardhë (7.57 %), Serinë e Zezë (2.78 %), Serinë e Bardhë (2.16 %), Debinë e Bardhë (1.06 %) dhe Debinë e Zezë (0.83%).
Dibër	249,119	C III, CII, CI	177,813	71.4%	Cërruje
Durrës	77,572	C III	23,599	30.4%	Sheshi i Bardhë (17.07%), Sheshi i Zi (rreth 32.72 %), Merlot (23.25%), Caberne Souvignon (3.8%), Sangioveze (3.01%), Montepulciano (1.30%).

Tiranë	163,987	C III, CII	83,048	50.6%	Shesh i zi (44.69%) dhe Shesh i Bardhë (34.12 %), Merlot (2.35 %), Kabërnet 2.12 %
Lezhë	163,074	C III, CII, CI	94,277	57.8%	Kallmet, Sheshi i Bardhë, Sheshi I Zi
Shkodër	352,505	C III, CII, CI	230,884	65.5%	Sheshi i Zi (20.08 %), Merlot (15.55 %), Kallmet (14.9 %), Sheshi i Bardhë (14.2 %), Vranac (12.5 %), Hibridet nga kryqëzimi i Kallmetit (5.3 %), Caberne Souvignon (1.1%)
Kukës	240,173	CII, CI	180,283	75.1%	Sheshi i Zi (rreth 32.79 %), Merlot (17.32%), Sheshi i Bardhë (11.7%), Vranac (6.74 %), Prokupac (2.49 %) Riesling (1.84 %)

IV. Zonat vreshtare homogjene për kultivarët autoktonë

Nga evidentimi i njësive të prodhimit të vreshtave sipas varieteteve të regjistruara në kadastrën e vreshtave të menaxhuara nga Qendra për Transferimin e Teknologjisë Bujqësore të Fushë-Krujës, janë evidentuar në total 73 varietete hardhie, nga të cilët 51 prej tyre janë për prodhim vere dhe 22 për rrush tavoline apo përdorime për përpunim pije alkoolike. Nga varietetet e përshtatshme për prodhimin e verës, rezultojnë 17 varietete autoktone dhe 34 varietete të huaja (të regjistruara si varietete me origjinë të huaj).

Referuar të dhënave të kadastrës, sipërfaqja e vreshtave që përdoret për prodhimin e verës, zë në total rreth 91.3% të vreshtave. Nga vreshtat për prodhim vere, varietetet autoktone zënë 78.1% të sipërfaqes totale të vreshtave. Vetëm dy varietete, Shesh i zi dhe Shesh i bardhë së bashku zënë 62.6 % të sipërfaqes së vreshtave për verë (përkatësisht 43.54% dhe 19.06%), ose 89.3 % të sipërfaqes që zënë varietetet autoktone (62.14 % Sheshi i zi dhe 27.19 % Sheshi i bardhë). Për verën e prodhuar, raporti midis sasisë së verës së kuqe me atë të verës së bardhë është 62:37, ndërsa vera e prodhuar nga varietete autoktone zë 49.05 % të verës që prodhojnë kantinat në tërësi. Kantinat prodhojnë mesatarisht 57.5% të rrushit që përpunojnë në vreshtat e tyre, ndërsa 42.4 % të rrushit e blejnë në zonën përreth kantinës.

Sa i takon zonës ku janë të përhapur, varietetet e rrushit rezulton se, Sheshi i bardhë, është i përhapur në të gjithë vendin, por përqendrimin më të madh e ka në qarqet Fier, Tiranë, Elbasan, Berat, Durrës dhe Vlorë, ku janë mbi 60% e sipërfaqes. Qarku i Dibrës dhe ai i Kukësit renditen me sipërfaqet më të vogla përkatësisht 0.2 dhe 0.5 %.

Edhe Sheshi i zi shtrihet në të gjitha qarqet e vendit, ku ai i Fierit, Vlorës, Beratit, Tiranës, Elbasanit dhe Durrësit kanë rreth 80.8% të sipërfaqes.

Varieteti Kallmet, është i përqendruar në qarqet e Shkodrës (57 %) dhe Lezhës (40 %), me sipërfaqet më të mëdha në bashkitë e Mirditës (33.3%), Shkodrës (31.7%) dhe Malësisë së Madhe (20.5 %). Për shkak të veçorive të cilësisë së këtij varieteti në prodhimin e verës, po gjen përhapje edhe jashtë zonës së tij, në të gjithë vendin.

Varieteti Debinë e bardhë, shtrihet në qarqet e Gjirokastrës (91.3%) dhe të Korçës (8.7 %), kryesisht në bashkitë Përmet (79.7%), Kolonjë (8.7%), Këlcyrë (6 %) dhe Gjirokastër (3.2%).

Varieteti Vlosh, shtrihet në qarqet Fier (55%), Gjirokastër (30.7%) dhe Vlorë (9.8%), i pozicionuar më shumë në bashkitë Fier (46.9%), Memaliaj (20.9%), Vlorë (9.8%) dhe Tepelenë (7.7%).

Serina e zezë, shtrihet në qarqet Korçë (50%), Gjirokastër (19.4%), Berat (12.9 %), Fier (8.3 %) dhe Tiranë (4 %), me përqendrimet më të mëdha në territoret e bashkive Korçë (39.3%), Gjirokastër (19.1%), Poliçan (12.2 %) dhe Pogradec (9.3 %).

Serina e bardhë, shtrihet në qarqet Korçë (50.9%), Dibër (19.1 %), Fier (13.5 %), Vlorë (11.2 %) dhe Tiranë (3.5 %), e përqendruar në bashkitë Korçë (50.9%), Klos (11.2%), Vlorë (11.2 %), Fier (9.8 %, Mat (4.7 %) dhe Tiranë (3.5 %).

Varieteti Debinë e zezë, shtrihet në qarqet Korçë (53.9 %), Gjirokastër (26.6 %) dhe Fier (15 %), me përqendrimet në territoret e bashkive Kolonjë (53.9 %), Përmet (19.9%) dhe Lushnjë (12.8 %), të sipërfaqes që zë ky varietet.

Më poshtë përshkrimi i karakteristikave të veçanta që kanë varietetet kryesore autoktone shqiptare, si dhe hartat përkatëse, referuar analizave, testimeve dhe të dhënave të kryera për çdo varietet.

Kultivari "KALLMET"

Emri i Kultivarit	**KALLMET**
Sinonimi	Gjashore, Skadarka, Zadrimore, Tocai nero di Scutari, Branicevka, etj.
Emra të pavërtetë	-
	
Origjina dhe shënime historike	Kultivar autokton, mendohet si origjinë zona e Zadrimës dhe Shkodrës, ndërkohë që me emrin "Scadarka" thirret dhe në mjaft vende të botës. (*P. Sotiri, T. Gjermani, T Nini – Vitikultura 1973*)
Ndryshueshmëria ndërvarjetore	I është nënshtruar seleksionimit klonal duke përftuar klonin "Kallmet 61/5, me reduktim të luleve funksionale femërore (tipike të kultivarit të pa seleksionuar) në favor të luleve hermafrodite. Në mbjelljet e reja mbillet vetëm ky klon.
Sipërfaqja dhe shpërndarja	Kap rreth 180 ha, i shpërndarë kryesisht në Lezhë, Shkodër, Mat dhe Kurbin.
Përshkrimi ampelografik	
Çelja e re:	Lastari i ri ka ngjyrë jeshile, me push të dendur që mbulon ngjyrën e gjethes. Gjethet e reja gradualisht nga maja drejt bazës humbasin pushëzimin nga faqja e sipërme, por e ruajnë në faqen e poshtme në trajtë të një pushi të dendur. Ngjyra e lastarit të ri jeshile me nuanca kafe të murrme, me pushëzim të dobët.
Gjethja e pjekur:	Madhësi mesatare, formë ovale, me 5 lobe të dalluara mirë, me push nga poshtë. Dhëmbëzimi i gjetheve i theksuar, me majë të mprehtë.
Sharmenda:	Prerja tërthore eliptike, sipërfaqja e vijëzuar, ngjyra kafe e errët.
Lulëria:	Seksi i lules: Hermafrodite.
Bistaku në pjekje:	Madhësia: mesatar 15–18 x 6-8cm. Forma: konike, i degëzuar, i shkrifët/shumë i shkrifët, me shfaqje të fenomenit të milerandimit (lule funksionale femërore).
Kokrra në pjekje:	Madhësia: mesatare me diametër 10–12mm, e rrumbullakët, ngjyra e cipës e kuqe/violet, e mbuluar me puhizë, trashësia e cipës mesatar e hollë. Tuli me konsistencë të butë, me lëng, pa ngjyrë, pa aromë, me prezencë të farave (1.3 fara/kokërr).

Fenologjia	
Fillimi i çeljes së sythave:	1–4 prill
Lulëzimi:	18–23 maj
Fillimi larosjes së kokrrave:	15–20 korrik
Pjekja	15 gusht–10 shtator
Karakteristika agronomike	
Sjellja ndaj çeljes:	% e çeljes mesatarisht 71.4%.
Fuqia:	Mesatare.
Prodhimi për bimë	6.3 kg.
Pesha e bistakut:	236 gram.
Pjelloria e sythave:	Koeficienti i prodhueshmërisë relative:1.22; Koeficienti i prodhueshmërisë absolute: 1.54.
Karakteristika të tjera	
Kërkesa ambientale dhe kulturale:	Preferon toka të thella, të kulluara, të ajrosura, në zona ku faza e pjekjes të mos përkojë me periudhën e shirave të vazhdueshme. Në sipërfaqet e mbjella me tipin e paseleksionuar kërkon polenizim artificial.
Ndjeshmëria ndaj patogjenëve biotikë dhe abiotikë:	I ndjeshëm ndaj vrugut, hirit dhe më rezistent ndaj kalbëzimit dhe tenjës.
Karakteristika të mushtit	
Sheqeri:	21.5 %
Aciditeti:	4.5 gr/litër.
pH:	3.4
Përmbajtja totale e polifenoleve dhe antocianeve:	Nuk ka të dhëna.
Karakteristika të verës	Jep verëra të cilësisë së lartë alkoolike, të thata, harmonike, të qëndrueshme, me ngjyrë të mirë, dhe me buket karakteristik.
Përdorimi enologjik	Për tryezë.
Verëra me tregues gjeografik	Nuk ka.

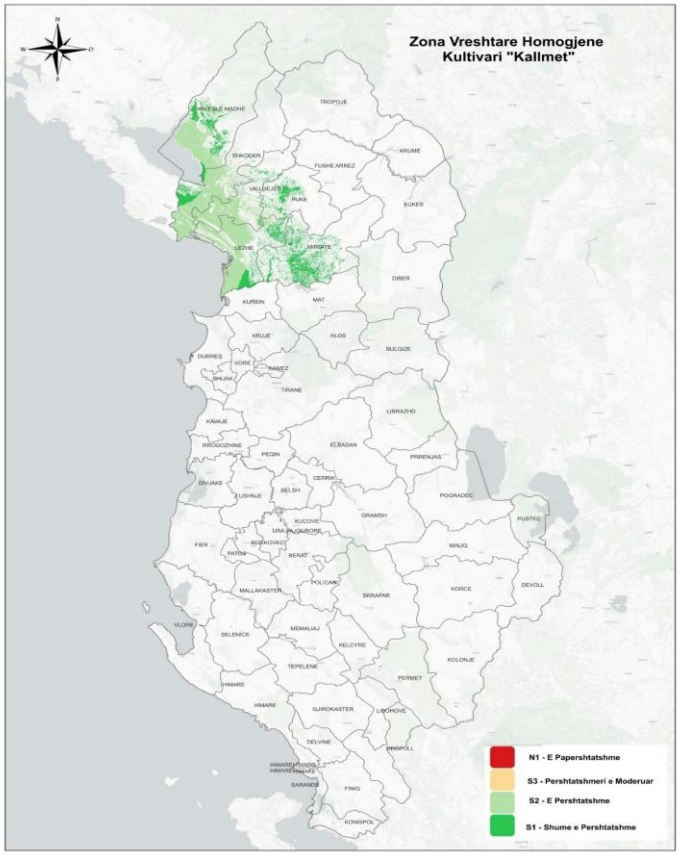

Kultivari "VLOSH"

Emri i Kultivarit	**VLOSH**
Sinonimi	-
Emra të pavërtetë	-

Origjina dhe shënime historike	Kultivar autokton, por nuk njihet origjina e saktë.
Ndryshueshmëria ndërvarjetore	Është kryer seleksionimi klonal.
Sipërfaqja dhe shpërndarja	Zë rreth 200 ha. I shpërndarë kryesisht në Vlorë, Sarandë, Fier, Mallakastër, Berat, Përmet etj., me tendencë në rënie.
Përshkrimi ampelografik	
Çelja e re:	Maja e lastarit të ri jeshile e çelur, mbuluar me nuanca të kuqërremta. Pushi në lastar dobësohet duke ardhur drejt bazës së lastarit
Gjethja e pjekur:	Madhësia mesatare 16 x17 cm, ovale tërthore, shpesh e rrumbullakët, me 5 lobe me thellësi mesatare ose të cekët. Ana e poshtme e mbuluar me push të përzier me një rrjetë merimange të rrallë. Bishti më i shkurtër se gjatësia e nervit kryesor.
Bistaku në pjekje:	Madhësia mesatar 18 x13cm., forma: cilindrikokonik, i ngjeshur, me ose pa krahë, bishti në momentin e pjekjes drunjëzohet dhe merr ngjyrë të kafe-kuqerremtë.
Kokrra në pjekje:	Madhësia: mesatare, me diametër 15–16mm. e rrumbullakët, me cipë të hollë, të fortë, rezistent edhe në konservim në frigorifer, ngjyra e cipës: e kuqe e ndezur, e mbuluar me puhizë. Tuli i fortë, i pasur me lëng, pa ngjyrë. Pa aromë, prezente farat në kokërr (2.1 fara/kokërr).
Fenologjia	
Fillimi i çeljes së sythave:	8–11 prill
Lulëzimi:	26–30 maj
Fillimi larosjes së kokrrave:	10–15 gusht
Pjekja:	1–10 tetor
Karakteristika agronomike	
Sjellja ndaj çeljes:	Çelja mesatare e sythave: 70.9%
Fuqia:	Mesatare.
Prodhimi për bimë	5.7 kg.
Pesha e bistakut:	159 gram.

Pjelloria e sythave:	Tipik për aftësi prodhuese të sythave bazalë, qofshin ata dhe fjetës. Koeficienti i prodhueshmërisë relative: 1.07; Koeficienti i prodhueshmërisë absolute: 1.5
Karakteristika të tjera	
Kërkesa ambientale dhe kulturale:	Për të shfaqur cilësitë e mira preferon toka kodrinore, të bardha, të ekspozuara në diell, jo fort pjellore, i rajonizuar vetëm për zonat e ngrohta, kultivim në forma të shkurtra (kuckë) me ngarkesë të reduktuar, pa sharmenda prodhimi. Kalimi në forma të larta kultivimi dhe ngarkesa të larta në sytha ulin ndjeshëm cilësitë vinifikuese.
Ndjeshmëria ndaj patogjenëve biotikë dhe abiotikë:	Nuk ka ndonjë specifikë të veçantë, i ndjeshëm sidomos ndaj vrugut.
Karakteristika të mushtit	
Sheqeri:	21.1 %
Aciditeti:	6.2 gr/litër.
pH:	4.3
Përmbajtja totale e polifenoleve dhe antocianeve:	Nuk ka të dhëna
Karakteristika të verës	Jep verëra deserte, alkoolike, të qëndrueshme, me buket specifik të preferueshëm. Cilësi inferior, ngjyra e dobët.
Përdorimi enologjik	Për tavolinë.
Verëra me tregues gjeografik	Nuk ka.

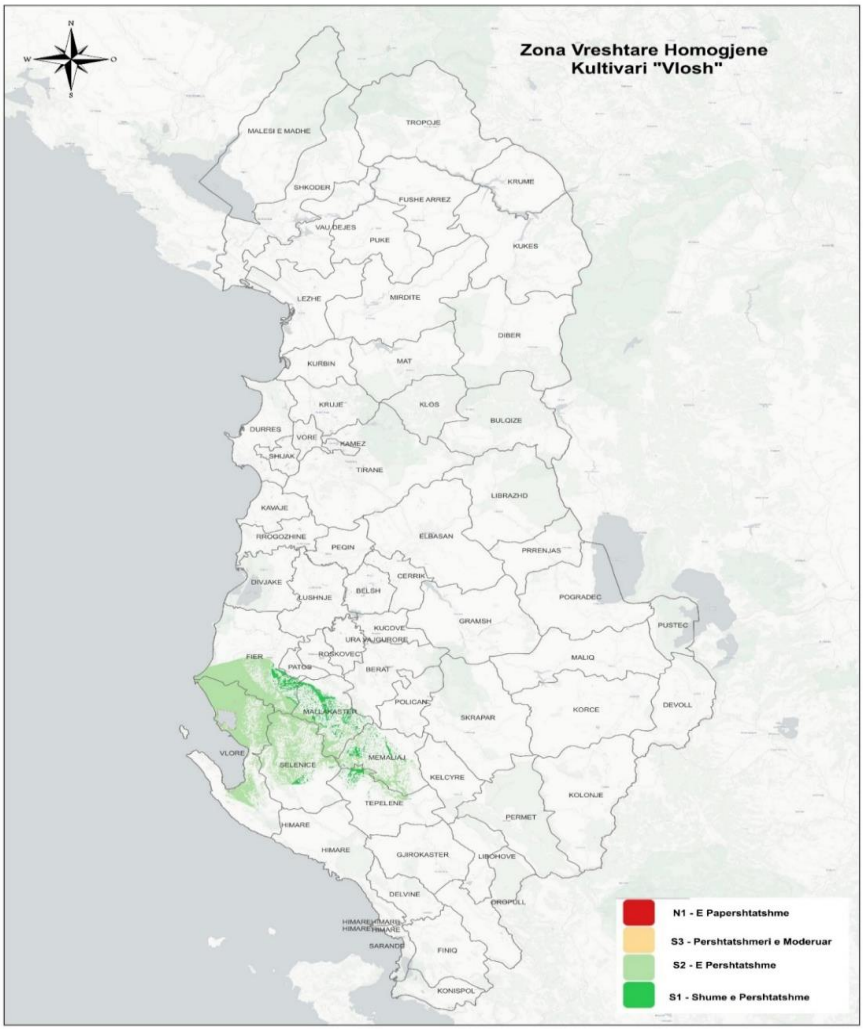

Kultivari "CËRRUNJË"

Emri i Kultivarit	**CËRRUNJË**
Sinonimi	-
Emra të pavërtetë	-
	
Sinonimi	Grezdë e bardhë
Emra të pavërtetë	-
Origjina dhe shënime historike	E panjohur
Përhapja dhe shpërndarja gjeografike	Mat, Librazhd, Mirditë, Pukë, Shkodër, Tropojë, Kukës
Përshkrimi ampelografik	
Çelja e re:	Forma e majës e hapur, intensiteti i pigmentit antocianik në skajet e majës së rritjes: i pakët, dendësia e qimeve të shtrira (të gjata) mbi majën e rritjes: mesatare. Dendësia e qimeve të drejta (të shkurtra) mbi nyje: të rralla. Dendësia e qimeve të drejta (të shkurtra) mbi ndërnyje të rrallë.
Lozja:	Shpërndarja mbi lastar jo e vazhdueshme.
Gjethja e pjekur:	Madhësia mesatare, forma pesëkëndëshe, numri i lobeve pesë. Forma e dhëmbëve me brinjë konvekse; Forma e gropëzës së bishtit e hapur; Dendësia qimeve të shtrira midis nervaturave në anën e poshtme të rralla; Dendësia qimeve të drejta midis nervaturave në anën e poshtme të rralla.
Veshuli:	Madhësia mesatare; Gjatësia e bishtit mesatare; Pesha mesatare e veshulit e vogël.
Kokrra:	Madhësia e vogël në mesatare; Forma eliptike; Ngjyra e cipës e gjelbër në të verdhë; Ngjyrimi i tulit jo i ngjyrosur. Karakteristika të veçanta të shijes speciale; Prania e farave të pranishme.
Karakteristika agronomike	
Kërkesa ambientale dhe kulturale:	Si kultivar me pjekje mesatare të vonshme, shkon mirë në zonën e ngrohtë dhe atë paramalore, me ekspozicion jugor ose lindor, ku grumbullon sasi të konsiderueshme sheqeri. Nuk rekomandohet kultivimi në zonat shumë të ftohta, apo në toka të rënda dhe shumë pjellore, sepse ul cilësitë e tij përpunuese. Kërkon kufizim të

	prodhimit, për rritjen e cilësisë së tij. Forma më e mirë e krasitjes është ajo në kordon "Roaja" ose "Gyjo".
Ndjeshmëria ndaj patogjenëve biotikë dhe abiotikë:	I ndjeshëm sidomos ndaj patogjenëve biotikë (vrugut, hirit) e shumë i ndjeshëm ndaj kalbëzimit.
Karakteristika të mushtit	
Sheqeri:	Në vartësi të ngarkesës në prodhim shkon nga 19–22%.
Aciditeti:	6.5 gr/litër.
pH:	3.3
Karakteristika të verës	Verë e bardhë, e lehtë, e balancuar me ngjyrë të gjelbër, me nuanca ari dhe kashte të hapur, adekuate për varietetin. Aromat janë të pastra por me intensitet mesatar, me nuanca pjeshkë dhe agrumesh. Shija është e pastër me intensitet dhe qëndrueshmëri mesatare, aciditet mesatar, e butë dhe e harmonizuar me freskie të plotë.
Përdorimi enologjik	Për tavolinë, verë e lehtë, e freskët dhe e përshtatshme për qarkullim në treg me potencial në vjetrim.
Verëra me tregues gjeografik	Nuk ka.

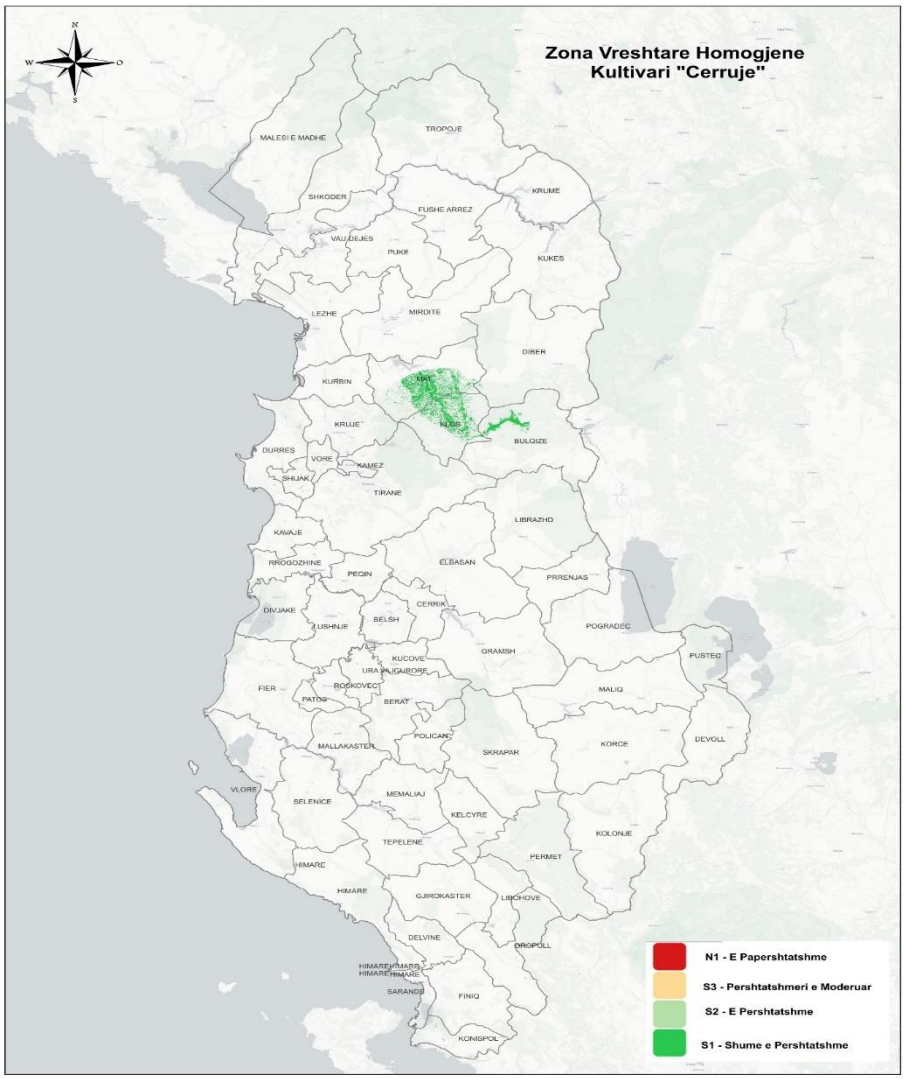

Kultivari "SERINË E BARDHË"

Emri i Kultivarit	**SERINË E BARDHË**
Sinonimi	-
Emra të pavërtetë	-
Origjina dhe shënime historike	Autokton, nuk i njihet origjina e saktë
Ndryshueshmëria ndërvarjetore	-
Sipërfaqja dhe shpërndarja	Rreth 130 ha., i shpërndarë në Korçë, Ersekë, Pogradec, Tepelenë.
Përshkrimi ampelografik	
Çelja e re:	Maja e hapur, me pak push, ngjyrë jeshile me nuanca të kuqërremta
Gjethja e pjekur:	Madhësia: mesatare/madhe (21 x 21cm.), me 5 lobe, sinusi i bishtit në formë "U" e mbyllur, ngjyra jeshile e errët, e lëmuar në faqen e sipërme. Dhëmbëzimi i rregullt, me majë të theksuar. Pushëzimi; i pakët, bishti i gjethes 1 214 cm.
Bistaku në pjekje:	Madhësia mesatare, konik, i rregullt, i shkrifët, me krahë, uniform në pjekje, me gjatësi të bishtit 4–5 cm.
Kokrra në pjekje:	Ngjyra e bardhë, forma sferike, madhësia mesatare: diametër 20–22 mm. Trashësia e lëkurës e trashë, me prani të piklave të vogla, Konsistenca e tulit e butë me lëng, pa aromë, ngjyra e tulit e bardhë/verdhë, prania e farave prezente (2.4 fara/kokërr).
Fenologjia	
Fillimi i çeljes së sythave:	25–30 mars
Lulëzimi:	18–21 maj
Pjekja:	13 gusht–15 shtator
Karakteristika agronomike	
Sjellja ndaj çeljes:	Përqindja e çeljes: 78.3%
Fuqia:	Mesatare.

Prodhimi për bimë:	5.4 kg.
Pesha e bistakut:	185 gram.
Pjelloria e sythave:	Koeficienti i prodhueshmërisë relative: 0.94; Koeficienti i prodhueshmërisë absolute: 1.26.
Karakteristika të tjera	
Kërkesa ambientale dhe kulturale:	Kultivar i zonave të larta, i përshtatet të gjithë tokave, por preferon faqe kodrash, me ekspozicion jugor.
Ndjeshmëria ndaj patogjenëve biotikë dhe abiotikë:	I ndjeshëm ndaj sëmundjeve kërpudhore dhe tenjës, rezistencë e mirë ndaj lagështisë.
Karakteristika të mushtit	
Sheqeri:	20.6%
Aciditeti:	6.2 gr/litër
pH:	3.9
Përmbajtja totale e polifenoleve dhe antocianeve:	Nuk ka të dhëna.
Karakteristika të verës	Verëra të thata alkoolike, buket cilësor.
Përdorimi enologjik	Tavolinë.
Verëra me tregues gjeografik	Nuk ka.

Kultivari "SERINË E ZEZË"

Emri i Kultivarit	**SERINË E ZEZË**
Sinonimi	-
Emra të pavërtetë	-



Origjina dhe shënime historike	Kultivar autokton, por nuk njihet origjina e saktë.
Ndryshueshmëria ndërvarjetore	-
Sipërfaqja dhe shpërndarja	Rreth 150 ha, i shpërndarë kryesisht në Korçë, Ersekë, Leskovik.
Përshkrimi ampelografik	
Çelja e re:	Maja e lastarit me push, me nuanca rozë.
Gjethja e pjekur:	Madhësi mesatare 21 x21 cm, e valëzuar; me 5 lobe, të thella, me sinuse të hapura, sinusi në fund të gjethes në formë "U". Ngjyra jeshile e errët, e lëmuar në faqen e sipërme. Dhëmbëzimi i rregullt, me majë të theksuar. Pushëzimi me pak push të ashpër, pa shkëlqim. Bishti rreth 12–14 cm gjatësi.

Bistaku në pjekje:	Mesatar/vogël, formë konike e çrregullt, i shkrifët, me krahë, uniform në pjekje, bishti 4–5 cm.
Kokrra në pjekje:	Ngjyra e zezë, forma sferike, madhësia me diametër 2 022mm. Lëkura e trashë, e lëmuar. Konsistenca e tulit e butë me lëng, pa aromë, ngjyra jeshile/bardhë. Prezenca e farave: 2.5 fara/kokërr.
Fenologjia	
Fillimi i çeljes së sythave:	28 mars–4 prill
Lulëzimi:	20–27 maj
Larosja e kokrrave:	15–20 korrik
Pjekja:	20 gusht–15 shtator
Karakteristika agronomike	
Sjellja ndaj çeljes:	% e çeljes së sythave: 70.9
Fuqia:	Mesatare.
Prodhimi për bimë:	4.1 kg/bimë
Pesha e bistakut:	186 gram.
Pjelloria e sythave:	Koeficienti i prodhueshmërisë relative: 0.73; Koeficienti i prodhueshmërisë absolute: 1.41.
Karakteristika të tjera	
Kërkesa ambientale dhe kulturale:	Rritet kudo, por preferon faqe kodrash me ekspozicion jugor. Në toka të thella nuk piqet mirë.
Ndjeshmëria ndaj patogjenëve biotikë dhe abiotikë:	I ndjeshëm ndaj sëmundjeve kërpudhore dhe tenhjës së rrushit. Rezistencë e mirë ndaj thatësisë dhe lagështisë së tepërt.
Karakteristika të mushtit	
Sheqeri:	22.5 %
Aciditeti:	5.4 gr/litër
pH:	3.7
Përmbajtja totale e polifenoleve dhe antocianeve:	Nuk ka të dhëna.
Karakteristika të verës	Verëra me cilësi të lartë, harmonike, që fitojnë cilësi të çmuara kur vjetrohen.
Përdorimi enologjik	Tavolinë
Verëra me tregues gjeografik	Nuk ka.

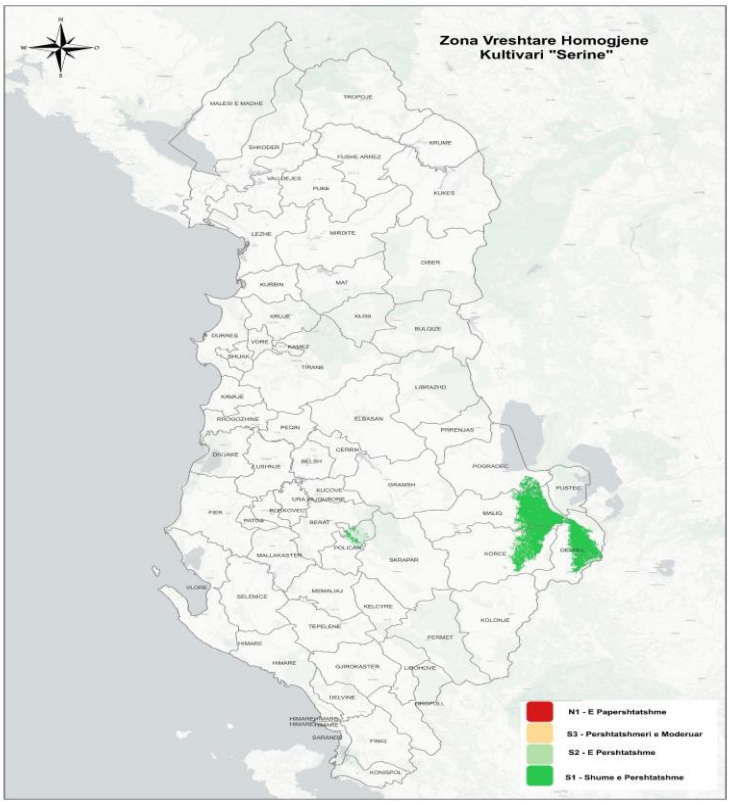

Kultivari "PULËZ"

Emri i Kultivarit	PULËZ
Sinonimi	Verdhëza, Landar.
Emra të pavërtetë	-
	
Origjina dhe shënime historike	Kultivar autokton
Ndryshueshmëria ndërvarjetore	Në proces seleksionimi
Sipërfaqja dhe shpërndarja	Rreth 110 ha, i shpërndarë kryesisht në Berat, Skrapar, Përmet, Tepelenë.
Përshkrimi ampelografik	
Çelja e re:	Lastari i ri mbulohet me push të dendur, i bardhë shoqëruar me nuanca të kuqërremta. Pushëzimi dobësohet drejt gjetheve të bazës së lastarit të ri.
Gjethja e pjekur:	Mesatare, me 5 lobe të rrethuar me dhëmbëzime të mprehta. Pushëzimi prezent në faqet e poshtme, pambukor, i butë. Gjethet e bazës humbasin tiparin e ndarjes në lobe duke përfunduar në ndarje shumë të lehta. Lobet anësore në formë pyke. Ngjyra e gjelbër e çelur. Faqja e sipërme pa push.
Bistaku në pjekje:	Madhësia mesatare/vogël (15 x10cm), forma cilindrike, pa krahë, mesatarisht i ngjeshur.
Kokrra në pjekje:	Madhësia mesatare/vogël, ngjyra e bardhë, forma rrumbullake, lëkura e hollë, konsistenca e tulit e butë, me lëng, pa aromë, ngjyra e tulit e bardhë, prania e farave: prezente (2.1 fara/kokërr).
Fenologjia	
Fillimi i çeljes së sythave:	28 mars–3 prill
Lulëzimi:	23–27 maj
Pjekja:	1 20 shtator
Karakteristika agronomike	
Sjellja ndaj çeljes:	% e çeljes 71 %.
Fuqia:	Mesatare/e vogël
Prodhimi për bimë:	4.2 kg
Pesha e bistakut:	176 gram.
Pjelloria e sythave:	Koeficienti i prodhueshmërisë relative: 0.87; Koeficienti i prodhueshmërisë absolute: 1.15
Karakteristika të tjera	
Kërkesa ambientale dhe kulturale:	Preferon toka të lehta, të kulluara, pjellore.

Ndjeshmëria ndaj patogjenëve biotikë dhe abiotikë:	I ndjeshëm ndaj sëmundjeve kërpudhore, më pak ndaj tenjës.
Karakteristika të mushtit	
Sheqeri:	20.1 %
Aciditeti:	6.2 gr/litër.
pH:	4.1
Përmbajtja totale e polifenoleve dhe antocianeve:	Nuk ka të dhëna
Karakteristika të verës	Verëra të lehta, me buket karakteristik.
Përdorimi enologjik	Tavolinë
Verëra me tregues gjeografik	Nuk ka.

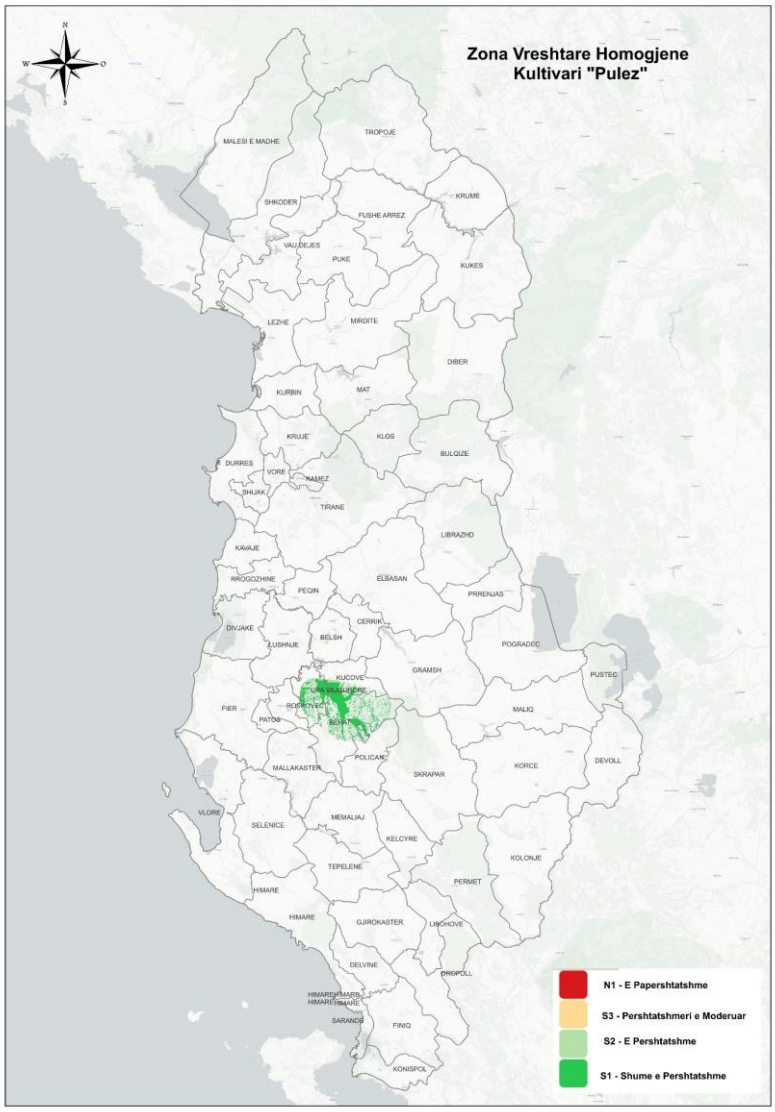

Kultivari "DEBINË E BARDHË"

Emri i Kultivarit	DEBINË E BARDHË
Sinonimi	-
Emra të pavërtetë	-

Origjina dhe shënime historike	Kultivar autokton, por nuk njihet origjina e saktë.
Ndryshueshmëria ndërvarjetore	Është në proces seleksionimi.
Sipërfaqja dhe shpërndarja	Rreth 200 ha, i shpërndarë në Përmet, Leskovik, Korçë
Përshkrimi ampelografik	
Çelja e re:	Maja e lastarit të ri e mbuluar me push të dendur ngjyrë hiri me nuanca të kuqërremta.
Gjethja e pjekur:	Madhësia e madhe, 18–24 cm, sa e gjerë dhe e gjatë, me 3 lobe, por shpesh dhe me 5 lobe. Sinusi në fund të bishtit në formë 'U", me push të butë nga poshtë, gjatësi e bishtit 7–8 cm., ngjyra jeshile e fortë.
Bistaku në pjekje:	I gjatë, rreth 18 cm., i hollë, gjerësi rreth 8-10 cm, i shkrifët, ngjyrë jeshile/verdhë.
Kokrra në pjekje:	Madhësia mesatare, (18-19mm.x16mm), forma e rrumbullakët/ovale, ngjyrë e bardhë/bronx, lëkura e trashë, me prezencë pikash të vogla. Konsistenca e tulit e butë me lëng, pa aromë, me fara në kokërr (2.1 fara/kokërr). Uniformitet në pjekje.
Fenologjia	
Fillimi i çeljes së sythave:	2–5 prill
Lulëzimi:	22–25 maj
Pjekja:	20 shtator–10 tetor
Karakteristika agronomike	
Sjellja ndaj çeljes:	Çelja e sythave: 72.8%
Fuqia:	E madhe
Prodhimi për bimë:	6.2 kg
Pesha e bistakut:	190 gr.
Pjelloria e sythave:	Koeficienti prodhueshmërisë relative: 1.17; Koeficienti prodhueshmërisë absolute: 1.48
Karakteristika të tjera	
Kërkesa ambientale dhe kulturale:	Preferon toka të trasha e të thella në fushë e vende të mbrojtura. Në zona të larta humbet peshën, dhe përmbajtjen e sheqerit.
Ndjeshmëria ndaj patogjenëve biotikë dhe abiotikë:	E ndjeshme ndaj vrugut, preket më pak nga hiri dhe tenja. Rezistente ndaj shirave.

Karakteristika të mushtit	
Sheqeri:	18.3 %
Aciditeti:	6.7 gr/litër.
pH:	3.9
Përmbajtja totale e polifenoleve dhe antocianeve:	Nuk ka të dhëna
Karakteristika të verës	Alkoolike, të thata me cilësi të lartë.
Përdorimi enologjik	Për tavolinë
Verëra me tregues gjeografik	Nuk ka.

Kultivari "DEBINË E ZEZË"

Emri i Kultivarit	DEBINË E ZEZË
Sinonimi	-
Emra të pavërtetë	-

Origjina dhe shënime historike	Autokton, nuk i njihet origjina e saktë
Ndryshueshmëria ndërvarjetore	-
Sipërfaqja dhe shpërndarja	Rreth 120 ha. I shpërndarë kryesisht në Korçë, Përmet, Leskovik.
Përshkrimi ampelografik	
Çelja e re:	Maja e hapur, me push të dendur, ngjyrë hiri, pushi në gjethet e fundit të lastarit është prezent vetëm në pjesën e poshtme i përzier me qime të ashpra të shkurtra.
Gjethja e pjekur:	Madhësia sa e gjerë dhe e gjatë (18 x18cm). Forma e rrumbullakët, me 5 lobe, jo shumë të thellë, sinusi në gropën e bishtit i mbyllur në formë eliptike. Ngjyra jeshile e ndezur. Dhëmbëzimi i rregullt me majë të theksuar. Pushi jo shumë i ashpër. Bishti me gjatësi rreth 10 cm.
Bistaku në pjekje:	I gjatë, i hollë, i shkrifët, me krahë të gjatë, gjatësi e bishtit rreth 2.5 –3 cm.

Kokrra në pjekje:	Ngjyra e zezë, forma e rrumbullakët, madhësia mesatare. Trashësia e cipës e trashë. Konsistenca e tulit e fortë, me lëng, pa ngjyrë. Prania e farave prezente (2.5 fara/kokërr).
Fenologjia	
Fillimi i çeljes së sythave:	5–10 prill
Lulëzimi:	22–26 maj
Larosja e kokrrave:	10–15 korrik
Pjekja:	25 shtator–20 tetor
Karakteristika agronomike	
Sjellja ndaj çeljes:	Përqindja e çeljes 65.6%
Fuqia:	Mesatare.
Prodhimi për bimë:	4.1kg.
Pesha e bistakut:	176 gr.
Pjelloria e sythave:	Koeficienti i prodhueshmërisë relative 0.84; Koeficienti i prodhueshmërisë absolute 1.33
Karakteristika të tjera	
Kërkesa ambientale dhe kulturale:	Preferon toka fushore, të trasha, me përbërje argjilo-ranore.
Ndjeshmëria ndaj patogjenëve biotikë dhe abiotikë:	Mesatarisht i ndjeshëm ndaj vrugut, më pak ndaj hirit, rezistent ndaj tenjës.
Karakteristika të mushtit	
Sheqeri:	21.5%
Aciditeti:	5.8gr/litër.
Ph:	3.7
Përmbajtja totale e polifenoleve dhe antocianeve:	Nuk ka të dhëna
Karakteristika të verës	E lehtë
Përdorimi enologjik	Për tavolinë
Verëra me tregues gjeografik	Nuk ka.

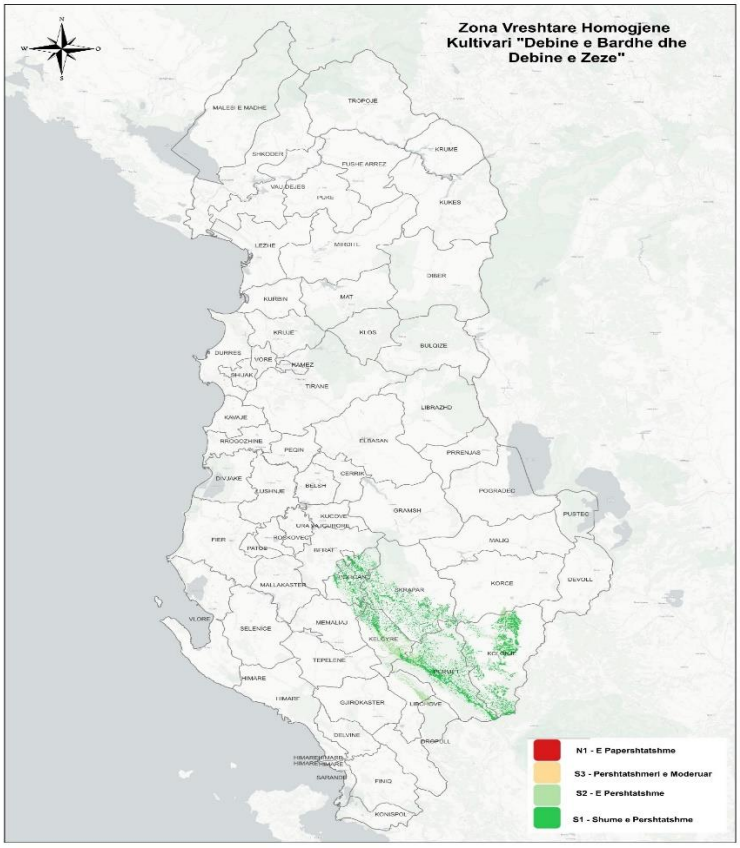

Kultivari "SHESH I BARDHË"

Emri i Kultivarit	SHESH I BARDHË
Sinonimi	-
Emra të pavërtetë	-
	
Origjina dhe shënime historike	Kultivar autokton, me origjinë nga zona Shesh (Ndroq-Tiranë).
Ndryshueshmëria ndërvarjetore	Është kryer seleksionimi klonal dhe është krijuar parcela e parashumëzimit.
Sipërfaqja dhe shpërndarja	Kap një sipërfaqe rreth 700 ha, duke u shpërndarë kryesisht në zonën e Tiranës, Durrësit, Kavajës, Lushnjë, Elbasan, Mat, Lezhë, Shkodër.
Përshkrimi ampelografik	
Çelja e re:	Forma e majës e hapur, prezenca e qimeve të holla në majë mesatare, e qimeve të forta mungon. Prezenca në nyje e ndërnyje mungon. Ngjyra e anës barkore të lastarit e gjelbër me nuanca të kuqe. Shpërndarja e llozeve me shkëputje (2 ose më pak).
Gjethja e pjekur	Madhësia e madhe, forma e llapës 5-këndshe, numri i lobeve 5, ngjyra e anës së sipërme jeshile, forma e dhëmbëve të dyja anët drejtvizore. Forma e sinusit të bishtit shumë e hapur. Prezenca e qimeve të ashpra ndërmjet nervaturave kryesore mungon, prezencë e dobët e qimeve të holla. Gjatësia e bishtit e shkurtër.
Sharmenda:	Prerja tërthore eliptike, sipërfaqja e vijëzuar, ngjyra kafe e errët.
Lulëria:	Seksi i lules: Hermafrodite
Bistaku në pjekje:	Madhësia mesatare, shkalla e ngjeshmërisë mesatare, gjatësia e bishtit mesatare (7 cm.)
Kokrra në pjekje:	Madhësia e vogël/mesatare (3.1gr), forma e rrumbullakët, seksioni tërthor i rrumbullakët, ngjyra e cipës jeshile/verdhë, konsistenca e tulit e qullët me shumë lëng. Shenja e bishtit në kokërr lehtësisht e dallueshme. Aroma mungon. Shkëputja nga bishti mjaft e lehtë. Prania e farave prezente (2.4 fara/kokërr).
Fenologjia	
Fillimi i çeljes së sythave:	29 mars–2 prill
Lulëzimi:	18–22 maj
Pjekja:	23 gusht–20 shtator
Karakteristika agronomike	
Sjellja ndaj çeljes:	% çeljes së sythave mesatarisht 72 %

Fuqia:	E madhe
Prodhimi për bimë:	6.5 kg/bimë
Pesha e bistakut:	197 gram.
Pjelloria e sythave:	Koeficienti i prodhueshmërisë relative: 1.12, dhe i prodhueshmërisë absolute: 1.32.
Karakteristika të tjera	
Kërkesa ambientale dhe kulturale:	Rekomandohet të përhapet në zonat e ulëta dhe bregdetare të vendit deri në lartësinë 400-500m mbi nivelin e detit. Jep rezultate të mira në të gjitha sistemet dhe format e krasitjes, e lidhur me aftësinë prodhuese edhe të sythave të bazës.
Ndjeshmëria ndaj patogjenëve biotikë dhe abiotikë:	I ndjeshëm sidomos ndaj hirit, vrugut dhe kalbëzimit.
Karakteristika të mushtit	
Sheqeri:	19.8 %
Aciditeti:	6.7 gr/litër.
pH:	4.2
Përmbajtja totale e polifenoleve dhe antocianeve:	Nuk ka të dhëna
Karakteristika të verës	Verëra të bardha superiore, të thata ose gjysmë të thata, të qëndrueshme.
Përdorimi enologjik	Tavoline.
Verëra me tregues gjeografik	Nuk ka.

Kultivari "SHESH I ZI"

Emri i Kultivarit	SHESH I ZI
Sinonimi	-
Emra të pavërtetë	-

Origjina dhe shënime historike	Kultivar autokton, me origjinë nga zona Shesh (Ndroq/Tiranë).
Ndryshueshmëria ndërvarjetore	Është realizuar seleksionimi klonal, por aktualisht ndodhet vetëm në parcelën e parashumëzimit, pa mundur të shtohet.
Sipërfaqja dhe shpërndarja	Kap rreth 35 % të sipërfaqes totale të vreshtave, rreth 2 800 Ha, i shpërndarë kryesisht në zonën e Shqipërisë Qendrore, bregdetare dhe të jugut.
Përshkrimi ampelografik	
Çelja e re:	Forma e majës e hapur, dendësia e qimeve të holla në majë e theksuar, qime të holla e të forta në nyje e ndërnyje mungojnë ose janë shumë të pakta. Ngjyra e anës barkore dhe kurizore e lastarit e gjelbër me nuanca të kuqe. Shpërndarja e llozeve në lastar me shkëputje (2 ose më pak).

Gjethja e pjekur:	Madhësia e madhe, forma pesëkëndëshe, numri i lobeve 5, ngjyra e anës së sipërme e gjelbër, forma e dhëmbëve të dyja anët drejtvizore, forma e sinusit të bishtit e hapur e shtrirë. Prezenca e qimeve të shtrira dhe të ashpra mungon ose shumë të pakta, gjatësia e bishtit e mesme (rreth 14 cm.).
Sharmenda:	Seksioni tërthor i prerjes eliptike, sipërfaqja e brinjëzuar, ngjyra e kuqe/kafe.
Lulëria:	Seksi i lules: Hermafrodite
Bistaku në pjekje:	Madhësia: mesatare, shkalla e ngjeshjes mesatare e dendur, gjatësia e bishtit mesatar (rreth 7 cm.), drunjëzimi i bishtit i mesëm.
Kokrra në pjekje:	Madhësia e mesme/vogël (3-3.8 gr.), forma e rrumbullakët, seksioni tërthor i rrumbullakët, ngjyra e cipës blu/e zezë, konsistenca e tulit mesatar/fortë, shenja e bishtit në kokërr lehtësisht e dallueshme, aroma mungon, shkëputja nga bishti mesatare, prania e farave prezente (2.5 fara/kokërr).
Fenologjia	
Fillimi i çeljes së sythave:	3 prill–5 prill
Lulëzimi:	20 maj–25 maj
Fillimi i larosjes së kokrrave:	25–30 korrik
Pjekja:	1 shtator–15 shtator.
Karakteristika agronomike	
Sjellja ndaj çeljes:	% e çeljes së sythave mesatarisht 67 %, me tendencë çelje të sythave të majës.
Fuqia:	Mesatar-madhe
Prodhimi për bimë:	5.9 kg.
Pesha e bistakut:	212 gram
Pjelloria e sythave:	Koeficienti i prodhueshmërisë relative: 1.09, koeficienti i prodhueshmërisë absolute: 1.36. Ka potencial të lartë prodhues edhe nga sythat bazalë.
Karakteristika të tjera	
Kërkesa ambientale dhe kulturale:	Si kultivar me pjekje mesatarisht të vonshme, shkon mirë në zonën e ngrohtë, me ekspozicion jugor ose lindor, ku grumbullon sasi të konsiderueshme sheqeri. Nuk rekomandohet kultivimi në zonat e ftohta, apo në toka të rënda dhe shumë pjellore, sepse ul cilësitë e tij përpunuese. Kërkon kufizim të prodhimit, për rritjen e cilësisë së tij. Forma më e mirë e krasitjes ka rezultuar ajo në kordon "Roaja" ose "Gyjo".
Ndjeshmëria ndaj patogjenëve biotikë dhe abiotikë:	I ndjeshëm sidomos ndaj patogjenëve biotikë (vrugut, hirit) e shumë i ndjeshëm ndaj kalbëzimit.
Karakteristika të mushtit	
Sheqeri:	Në vartësi të ngarkesës në prodhim shkon nga 19 – 23%.
Aciditeti:	5.1 gr/litër.
pH:	3.3
Përmbajtja totale e polifenoleve dhe antocianeve:	Nuk ka të dhëna.
Karakteristika të verës	Mesatare e rëndë, alkoolike, pak acide, me buket të qëndrueshëm, me ngjyrë të kuqe jo intensive (cilësi inferiore).
Përdorimi enologjik	Për tavolinë, e përshtatshme për kupazhim për përmirësimin e ngjyrës dhe buketit.
Verëra me tregues gjeografik	Nuk ka

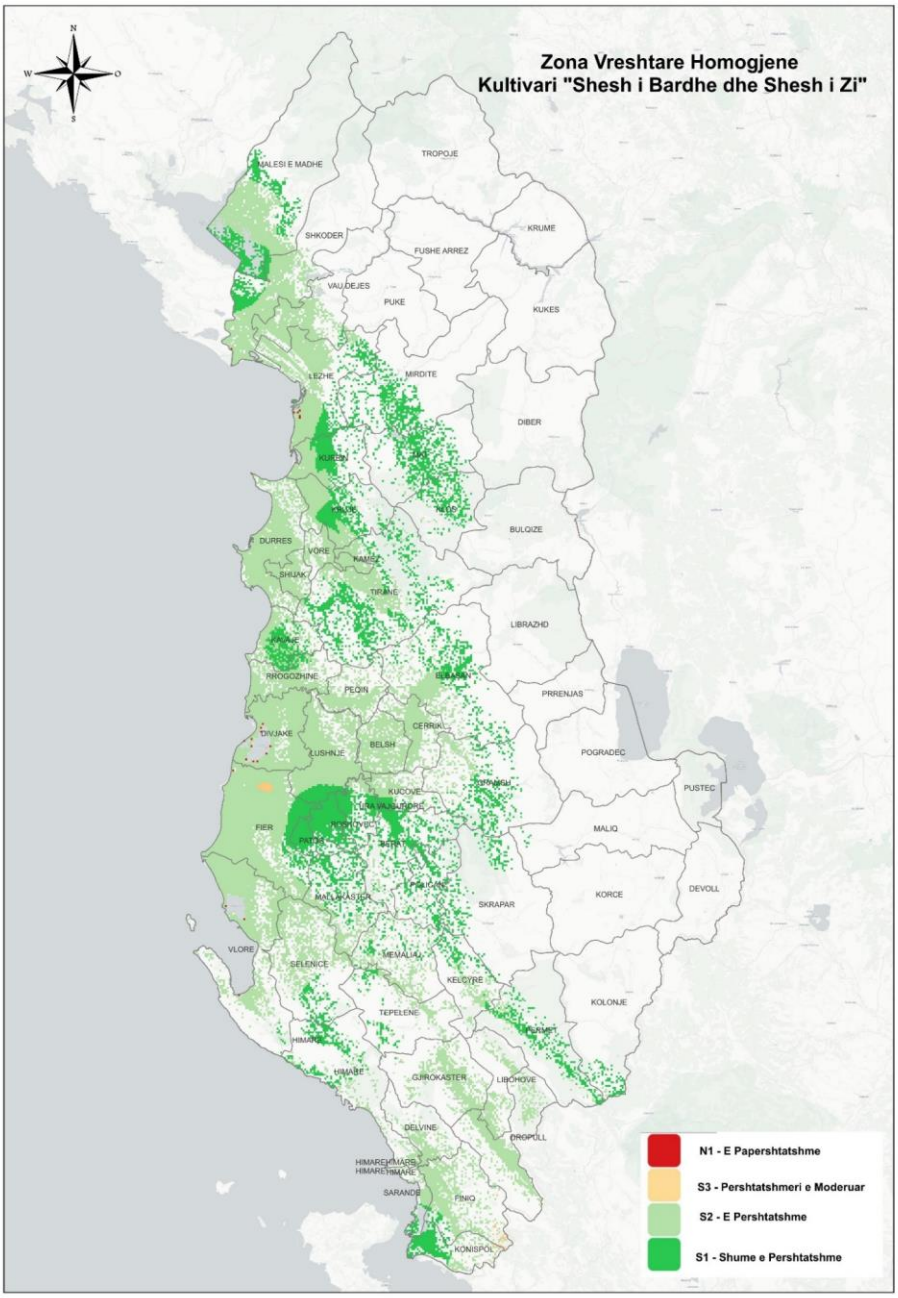

V. Kufizime dhe përjashtime

Nuk duhet të përfshihen në zonat e prodhimit të rrushit për verë:

- zonat mbi 1,000 m mbi nivelin e detit;
- zonat me drenazh të dobët ose tokë të papërshtatshme;
- zonat e përjashtuara sipas hartave shoqëruese.

VI. Hartat shoqëruese

Hartat e zonimit vreshtar, të përgatitura në format GIS, përbëjnë pjesë përbërëse dhe integrale të këtij aneksi.

Hartat kanë karakter detyrues dhe shërbejnë si referencë zyrtare për interpretimin territorial të zonave të prodhimit të rrushit për verë.

VENDIM
Nr. 433, datë 10.6.2026

PËR DHËNIE NDIHME FINANCIARE FAMILJES SË INSPEKTOR ENEA SELADIN MEKOLLIT, ISH-PUNONJËS POLICIE, I CILI KA HUMBUR JETËN NË KRYE TË DETYRËS

Në mbështetje të nenit 100 të Kushtetutës, të ligjit nr. 87/2025, "Për buxhetin e vitit 2026", dhe të ligjit nr. 9936, datë 26.6.2008, "Për menaxhimin e sistemit buxhetor në Republikën e Shqipërisë", të ndryshuar, me propozimin e ministrit të Punëve të Brendshme, Këshilli i Ministrave

VENDOSI:

1. Dhënien e ndihmës financiare, prej 5 000 000 (pesë milionë) lekësh, familjes së inspektor Enea Seladin Mekollit, ish-punonjës policie në Drejtorinë Vendore të Policisë Korçë, i cili ka humbur jetën në krye të detyrës.
2. Fondi i përcaktuar në pikën 1 të këtij vendimi përballohet nga fondi rezervë i buxhetit të shtetit.
3. Ngarkohen Ministria e Punëve të Brendshme dhe Ministria e Financave për zbatimin e këtij vendimi.

Ky vendim hyn në fuqi menjëherë dhe botohet në Fletoren Zyrtare.

ZËVENDËSKRYEMINISTËR
Albana Koçiu

VENDIM
Nr. 434, datë 10.6.2026

PËR DHËNIE NDIHME FINANCIARE INSPEKTOR EDISON MITAT ADRI, PUNONJËS POLICIE, I PLAGOSUR NË KRYE TË DETYRËS

Në mbështetje të nenit 100 të Kushtetutës; të nenit 14, të ligjit nr. 87/2025, "Për buxhetin e vitit 2026", dhe të ligjit nr. 9936, datë 26.6.2008, "Për menaxhimin e sistemit buxhetor në Republikën e Shqipërisë", të ndryshuar, me propozimin e ministrit të Punëve të Brendshme, Këshilli i Ministrave

VENDOSI:

1. Dhënien e ndihmës financiare, prej 3 000 000 (tre milionë) lekësh, inspektor Edison Mitat Adri, punonjës policie, në Drejtorinë Vendore të Policisë Korçë, i plagosur në krye të detyrës.
2. Fondi i përcaktuar në pikën 1, të këtij vendimi, përballohet nga fondi rezervë i buxhetit të shtetit.
3. Ngarkohen Ministria e Punëve të Brendshme dhe Ministria e Financave për zbatimin e këtij vendimi.

Ky vendim hyn në fuqi menjëherë dhe botohet në Fletoren Zyrtare.

ZËVENDËSKRYEMINISTËR
Albana Koçiu

	Formati 61x86/8

Shtypshkronja e Qendrës së Botimeve Zyrtare
Tiranë, 2026

Adresa: Rr. "Nikolla Jorga", Tiranë
Tel./fax: +355 4 24 27 004 Tel.: +355 4 24 27 006

Çmimi 224 lekë

||FLETORJA ZYRTARE E REPUBLIKËS SË SHQIPËRISË|Vulosur elektronikisht nga Qendra e Botimeve Zyrtare|Viti: 2026 - Numri: 121|Datë: 11.06.2026 15:31:34 +02:00|fd4b7d26-97de-46e7-ac6d-a535205d58a3

Shënim: Ky dokument është gjeneruar dhe vulosur me anë|të një procedure automatike nga një sistem elektronik|(Qendra e Botimeve Zyrtare)