FLETORJA ZYRTARE
E REPUBLIKËS SË SHQIPËRISË

www.qbz.gov.al

Botim i Qendrës së Botimeve Zyrtare

Viti: 2026 – Numri: 89

Tiranë – E hënë, 27 prill 2026

PËRMBAJTJA

		Faqe
Vendim i Këshillit të Ministrave nr. 288, datë 24.4.2026	Për disa ndryshime në vendimin nr. 718, datë 29.10.2004, të Këshillit të Ministrave, "Për listën e personave të shpallur si financues të terrorizmit", të ndryshuar.....	8183
Vendim i Këshillit të Ministrave nr. 289, datë 24.4.2026	Për disa ndryshime dhe shtesa në vendimin nr. 534, datë 22.9.2021, të Këshillit të Ministrave, "Për shpronësimin, për interes publik, të pronarëve të pasurive të paluajtshme, pronë private, që preken nga realizimi i projektit 'Ndërtim rruga Porto-Romano–Durrës, loti 3'", të ndryshuar.....	8183
Vendim i Këshillit të Ministrave nr. 290, datë 24.4.2026	Për disa ndryshime në vendimin nr. 875, datë 11.11.2020, të Këshillit të Ministrave, "Për shpronësimin për interes publik të pronarëve të pasurive të paluajtshme, pronë private, që preken nga projekti 'Ndërtimi i nënstacionit 400/110/20 kV, Tirana 3'".....	8184
Vendim i Këshillit të Ministrave nr. 291, datë 24.4.2026	Për shpronësimin, për interes publik, të pronarëve të pasurive të paluajtshme, pronë private, që preken nga realizimi i projektit "Rikualifikimi urban në lagjen "5 Shtatori", Çorovodë, blloku nr. 1 (faza e parë)", Bashkia Skrapar.....	8185
Vendim i Këshillit të Ministrave nr. 292, datë 24.4.2026	Për shpronësimin, për interes publik, të pronarëve të pasurive të paluajtshme, pronë private, që preken nga realizimi i projektit "Sistemim, asfaltim, rruga 'Pjetrushi', pranë varrezave të qytetit, Grudë e Re", Bashkia Shkodër.....	8186
Vendim i Këshillit të Ministrave nr. 293, datë 24.4.2026	Për shpronësimin, për interes publik, të pronarëve të pasurive të paluajtshme, pronë private, që preken nga realizimi i projektit "Sistemim-asfaltim i rrugëve 'Xhejms Belushi', 'Dhori Koti' dhe rrugëve lidhëse", Bashkia Korçë.....	8188
Vendim i Këshillit të Ministrave nr. 294, datë 24.4.2026	Për miratimin e koeficientit të indeksimit të bazës së vlerësuar të vitit 2024, për llogaritjen e pensioneve.....	8190

Vendim i Këshillit të Ministrave nr. 295, datë 24.4.2026	Për disa shtesa dhe ndryshime në vendimin nr. 769, datë 13.12.2024, të Këshillit të Ministrave, "Për transferimin te Korporata e Investimeve Shqiptare të pronave shtetërore për realizimin e projektit të investimit 'Rijetëzimi i stadiumit 'Selman Stërmasi', Tiranë"'.....	8191
Vendim i Këshillit të Ministrave nr. 297, datë 24.4.2026	Për shpalljen e disa zonave me përparësi zhvillimin e ekonomisë malore në Bashkinë Selenicë.....	8192
Vendim i Këshillit të Ministrave nr. 298, datë 24.4.2026	Për shpalljen e disa zonave me përparësi zhvillimin e ekonomisë malore në Bashkinë Dropull.....	8245
Vendim i Këshillit të Ministrave nr. 299, datë 24.4.2026	Për shpalljen e disa zonave me përparësi zhvillimin e ekonomisë malore në Bashkinë Kurbin.....	8255
Vendim i Këshillit të Ministrave nr. 300, datë 24.4.2026	Për shpalljen e disa zonave me përparësi zhvillimin e ekonomisë malore në Bashkinë Kamzë.....	8261
Vendim i Këshillit të Ministrave nr. 301, datë 24.4.2026	Për shpërndarjen dhe detajimin e fondit për financimin e projekteve të bashkive nga programi "Menaxhimi i infrastrukturës së kullimit dhe ujitjes"	8268
Vendim i Këshillit të Ministrave nr. 302, datë 24.4.2026	Për një shtesë fondi në buxhetin e vitit 2026, miratuar për Ministrinë e Turizmit, Kulturës dhe Sportit, për përballimin e shpenzimeve të organizimit të aktivitetit kulturor-turistik, që do të zhvillohet në Tiranë, në datën 9 maj 2026, në kuadër të Ditës së Evropës.....	8269

VENDIM
Nr. 288, datë 24.4.2026

PËR DISA NDRYSHIME NË VENDIMIN NR. 718, DATË 29.10.2004, TË KËSHILLIT TË MINISTRAVE, "PËR LISTËN E PERSONAVE TË SHPALLUR SI FINAN CUES TË TERRORIZMIT", TË NDRYSHUAR

Në mbështetje të nenit 100 të Kushtetutës dhe të neneve 5, pika 1, 14, pika 1, 18, pika 1, 25, pika 1, e 28, pika 1, të ligjit nr. 157/2013, "Për masat kundër financimit të terrorizmit", të ndryshuar, me propozimin e ministrit për Evropën dhe Punët e Jashtme, Këshilli i Ministrave

VENDOSI:

Në listën e personave të shpallur sipas rezolutave të Këshillit të Sigurimit "Lista e OKB-së", që i bashkëlidhet vendimit nr. 718, datë 29.10.2004, të Këshillit të Ministrave, të ndryshuar, bëhen ndryshimet e mëposhtme:

Në listën e shkronjës "A", të titulluar "Lista e individëve anëtarë ose bashkëpunëtorë me talibanët", ndryshohen të dhënat për 4 (katër) individë të renditur në listën e konsoliduar të Këshillit të Sigurimit të OKB-së për individët e shpallur anëtarë ose bashkëpunëtorë me talibanët.

Ky vendim hyn në fuqi menjëherë dhe botohet në Fletoren Zyrtare.

KRYEMINISTËR
Edi Rama

NDRYSHIMI NË LISTËN E INDIVIDËVE TË SHPALLUR ANËTARË OSE BASHKËPUNËTORË ME TALIBA-NËT

SIPAS REZOLUTAVE TË KËSHILLIT TË SIGURIMIT
("LISTA E OKB-së")

A. LISTA E INDIVIDËVE ANËTARË OSE BASHKËPUNËTORË ME TALIBA-NËT

a) Ndryshim në "Listën e individëve anëtarë ose bashkëpunëtorë me talibanët".

1. MOHAMMAD: HASSAN: AKHUND
2. ABDUL GHANI: BARADAR: ABDUL AHMAD TURK
3. AMIR KHAN: MOTAQI
4. GUL: AGHA: ISHAKZAI

Shënim. Gjenealitetet e tjera për personin, emri i të cilit është radhitur më sipër, mbahen në Agjencinë e Inteligjencës Financiare.

VENDIM
Nr. 289, datë 24.4.2026

PËR DISA NDRYSHIME DHE SHTESA NË VENDIMIN NR.534, DATË 22.9.2021, TË KËSHILLIT TË MINISTRAVE, "PËR SHPRONËSIMIN, PËR INTERES PUBLIK, TË PRONARËVE TË PASURIVE TË PALUAJTSHME, PRONË PRIVATE, QË PREKEN NGA REALIZIMI I PROJEKTIT 'NDËRTIM RRUGA PORTO-ROMANO–DURRËS, LOTI 3'", TË NDRYSHUAR

Në mbështetje të nenit 100 të Kushtetutës dhe të neneve 5, 20 e 21, të ligjit nr.8561, datë 22.12.1999, "Për shpronësimet dhe marrjen në përdorim të përkohshëm të pasurisë pronë private për interes publik", të ndryshuar, me propozimin e ministrit të Infrastrukturës dhe Energjisë, Këshilli i Ministrave

VENDOSI:

1. Në vendimin nr. 534, datë 22.9.2021, të Këshillit të Ministrave, të ndryshuar, bëhen këto ndryshime dhe shtesa:

a) Në pikat 3 dhe 4, vlera "... 30 349 958 (tridhjetë milionë e treqind e dyzet e nëntë mijë e nëntëqind e pesëdhjetë e tetë) lekë ..." zëvendësohet me "... 30 646 898 (tridhjetë milionë e gjashtëqind e dyzet e gjashtë mijë e tetëqind e nëntëdhjetë e tetë) lekë ...";

b) Në tabelën, që i bashkëlidhet këtij vendimi, bëhen shtesa dhe ndryshimi i mëposhtëm:

i. Pas numrit rendor 71 shtohet numri rendor 72, sipas të dhënave të tabelës, që i bashkëlidhet këtij vendimi;

ii. Shuma totale 30 349 958 zëvendësohet me shumën totale 30 646 898.

2. Shpenzimet procedurale shtesë, në vlerën 50 000 (pesëdhjetë mijë) lekë, përballohen nga Autoriteti Rrugor Shqiptar.

3. Ngarkohen Ministria e Infrastrukturës dhe Energjisë, Autoriteti Rrugor Shqiptar, Agjencia Shtetërore për Shpronësimin, Agjencia Shtetërore e Kadastrës, Drejtoria Vendore Durrës–Kavajë–Krujë, dhe Drejtoria e Administrimit dhe Mbrojtjes së Tokës pranë Këshillit të Qarkut Durrës për zbatimin e këtij vendimi.

Ky vendim hyn në fuqi menjëherë dhe botohet në Fletoren Zyrtare.

KRYEMINISTËR
Edi Rama

Nr.	PRONARI			Zona kadastrale	Numri i pasurisë	Sip. totale	Lloji i pasurisë	Sipërfaqe shpronësimi	Çmimi lekë/(m²)	Vlera (lekë)	Shënime
	Emri	Atësia	Mbiemri								
72	Rrahim	Hamit	Bardhoci	8517	38/27	5650	are	707	420	296,940	Konfirmuar nga ASHK-ja

VENDIM
Nr. 290, datë 24.4.2026

PËR DISA NDRYSHIME NË VENDIMIN NR. 875, DATË 11.11.2020, TË KËSHILLIT TË MINISTRAVE, "PËR SHPRONËSIMIN PËR INTERES PUBLIK TË PRONARËVE TË PASURIVE TË PALUAJTSHME, PRONË PRIVATE, QË PREKEN NGA PROJEKTI 'NDËRTIMI I NËNSTACIONIT 400/110/20 kV, TIRANA 3'"

Në mbështetje të nenit 100 të Kushtetutës dhe të neneve 5, 20 e 21, të ligjit nr. 8561, datë 22.12.1999, "Për shpronësimet dhe marrjen në përdorim të përkohshëm të pasurisë pronë private për interes publik", të ndryshuar, me propozimin e ministrit të Infrastrukturës dhe Energjisë, Këshilli i Ministrave

VENDOSI:

1. Në vendimin nr. 875, datë 11.11.2020, të Këshillit të Ministrave, "Për shpronësimin për interes publik të pronarëve të pasurive të paluajtshme, pronë private, që preken nga projekti "Ndërtimi i nënstacionit 400/110/20 kV, Tirana 3"", bëhen ndryshimet e mëposhtme:

a) Në pikat 3 dhe 4, vlera "... 18 711 640 (tetëmbëdhjetë milionë e shtatëqind e njëmbëdhjetë mijë e gjashtëqind e dyzet) lekësh ..." zëvendësohet me "... 55 975 672 (pesëdhjetë e pesë milionë e nëntëqind e shtatëdhjetë e pesë mijë e gjashtëqind e shtatëdhjetë e dy) lekësh ...";

b) Tabela, bashkëlidhur vendimit, zëvendësohet me tabelën, që i bashkëlidhet këtij vendimi.

2. Pronarët e pasurive, që korrespondojnë me numrat rendorë 7, 10, 11 dhe 13 të tabelës, bashkëlidhur vendimit nr. 875, datë 11.11.2020, të Këshillit të Ministrave, që janë likuiduar sipas vlerës së përcaktuar para hyrjes në fuqi të këtij vendimi, kompensohen, për efekt shpronësimi, vetëm për diferencën e vlerës së shtuar të kompensimit, sipas tabelës që i bashkëlidhet këtij vendimi.

3. Shpenzimet procedurale shtesë, në vlerën 70 000 (shtatëdhjetë mijë) lekë, përballohen nga buxheti i Operatorit të Sistemit të Transmetimit sh.a.

4. Ngarkohen Ministria e Infrastrukturës dhe Energjisë, Operatori i Sistemit të Transmetimit sh.a., Agjencia Shtetërore e Kadastrës, Drejtoria Vendore Tiranë Rurale 1, Agjencia Shtetërore për Shpronësimin dhe Drejtoria e Administrimit dhe Mbrojtjes së Tokës pranë Këshillit të Qarkut Tiranë për zbatimin e këtij vendimi.

Ky vendim hyn në fuqi menjëherë dhe botohet në Fletoren Zyrtare.

KRYEMINISTËR
Edi Rama

LISTA EMËRORE E PRONARËVE TË PASURIVE TË PALUAJTSHME, PRONË PRIVATE, QË SHPRONËSOHEN, PËR INTERES PUBLIK, NGA REALIZIMI I PROJEKTIT "NDËRTIMI I NËNSTACIONIT 400/110/20 kV, TIRANA 3"

Nr. rendor	Pronësia	Të dhënat kadastrale (sipas kartelës së pasurisë)				Kompensimi sipas standardit ndërkombëtar (vlera në lekë)			Shënime
	Emër Mbiemër	Lloji i pasurisë	ZK	Nr. pasurie	Sip. e pronës (m²)	Sip. që shpronësohet (m²)	Çmimi i tokës (lekë/m²) llogaritur sipas raportvlerësimit të përgatitur nga ekspertët vlerësues	Vlera e kompensimit sipas standardit ndërkombëtar (në lekë)	
1	Qemal Metoja	Arë	2947	371/5	9,200	9,200	1,406	12,935,200	
2	Artur Xhezmi Sinanaj Ferdinand Xhezmi Sinoma	Arë	2947	371/6	9,000	9,000	1,406	12,654,000	
3	Myrteza Gjashta	Arë	2947	371/11	8,000	1,700	1,406	2,390,200	
4	Mustafa Mahmut Kupi	Arë	2947	371/12	3,450	3,450	1,406	4,850,700	
5	Aqif Maliq Sina, Shaban Maliq Sina	Arë	2947	371/13	4,039	4,039	1,406	5,678,834	
6	Aqif Maliq Sina, Shaban Maliq Sina	Arë	2947	371/14	500	500	1,406	703,000	
7	Valbona Lalaj	Arë	2947	371/15	1,500	1,500	1,406	2,109,000	
8	Muhamet Abdulla Zaja	Arë	2947	371/16	5,000	5,000	1,406	7,030,000	
9	Aqif Maliq Sina, Shaban Maliq Sina	Arë	2947	371/17	261	261	1,406	366,966	
10	Jakup Kupi	Arë	2947	371/18	2,000	2,000	1,406	2,812,000	
11	Mustafa Isak Doda	Arë	2947	371/19	2,000	2,000	1,406	2,812,000	
12	Fatmir Maliq Çejku, Ylber Maliq Çajku, Nexhmije Maliq Gjana, Hatije Maliq Domi, Meriman Maliq Çejku, Fitore Maliq Çela, Luan Maliq Çajku, Abaz Maliq Çejku	Arë	2947	5/1/6	14,950	457	1,406	642,542	
13	Bashkim Isuf Kupi	Arë	2947	5/1/30	220	220	1,406	309,320	
14	Isuf Jakup Kupi	Arë	2947	5/1/8	1,000	41	1,406	57,646	
15	Mustafa Mahmut Kupi	Arë	2947	5/1/9	9,950	444	1,406	624,264	
Sipërfaqe totale shpronësimi (m²)						**39,812**			
Nënstacioni 400/110/20 kV, Tirana 3 – shuma e kompensimit (lekë)								**55,975,672**	

VENDIM
Nr. 291, datë 24.4.2026

PËR SHPRONËSIMIN, PËR INTERES PUBLIK, TË PRONARËVE TË PASURIVE TË PALUAJTSHME, PRONË PRIVATE, QË PREKEN NGA REALIZIMI I PROJEKTIT "RIKUALIFIKIMI URBAN NË LAGJEN "5 SHTATORI", ÇOROVODË, BLLOKU NR.1 (FAZA E PARË)", BASHKIA SKRAPAR

Në mbështetje të nenit 100 të Kushtetutës dhe të neneve 5, 20 e 21, të ligjit nr.8561, datë 22.12.1999, "Për shpronësimet dhe marrjen në përdorim të përkohshëm të pasurisë pronë private për interes publik", të ndryshuar, me propozimin e ministrit të Infrastrukturës dhe Energjisë, Këshilli i Ministrave

VENDOSI:

1. Shpronësimin, për interes publik, të pronarëve të pasurive të paluajtshme, pronë private, që preken nga realizimi i projektit "Rikualifikimi urban në lagjen "5 Shtatori", Çorovodë, blloku nr.1 (faza e parë)", Bashkia Skrapar.

2. Shpronësimi bëhet në favor të Bashkisë Skrapar.

3. Pronarët e pasurive të paluajtshme, pronë private, që shpronësohen, kompensohen në vlerë të plotë, sipas masës përkatëse, që paraqitet në tabelën që i bashkëlidhet këtij vendimi, për pasuritë e llojit "ndërtesë" dhe "garazh", me një vlerë të përgjithshme prej 893 955 (tetëqind e nëntëdhjetë e tre mijë e nëntëqind e pesëdhjetë e pesë) lekësh.

4. Vlera e përgjithshme e shpronësimit prej 893 955 (tetëqind e nëntëdhjetë e tre mijë e nëntëqind e pesëdhjetë e pesë) lekësh përballohet nga buxheti i Bashkisë Skrapar.

5. Vlera e shpenzimeve procedurale, në masën 50 000 (pesëdhjetë mijë) lekë, përballohet nga buxheti i Bashkisë Skrapar.

6. Shpronësimi fillon menjëherë pas botimit të këtij vendimi në "Fletoren zyrtare" dhe afati i përfundimit të shpronësimit është brenda 3 (tre) muajve nga data e hyrjes në fuqi të tij.

7. Pronarët e pasurive të paluajtshme, pronë private, të pasqyruar në tabelën bashkëlidhur këtij vendimi, kompensohen, për efekt shpronësimi, pasi

të kenë paraqitur dokumentacionin justifikues për likuidim, pranë Bashkisë Skrapar.

8. Bashkia Skrapar kryen procedurat për likuidimin e pronarëve të shpronësuar, sipas përcaktimeve të bëra në këtë vendim.

9. Afati i fillimit dhe i përfundimit të punimeve është në përputhje me afatet e parashikuara nga Bashkia Skrapar.

10. Agjencia Shtetërore e Kadastrës, Drejtoria Vendore Berat, brenda 30 (tridhjetë) ditëve nga data e miratimit të këtij vendimi, nis procedurat për hedhjen e gjurmës së projektit mbi hartën kadastrale, sipas planimetrisë së shpronësimit të miratuar, dhe regjistron aktin e kalimit të pronësisë në favor të Bashkisë Skrapar për pasuritë e shpronësuara, sipas këtij vendimi.

11. Agjencia Shtetërore e Kadastrës pezullon të gjitha transaksionet me pasuritë e shpronësuara deri në momentin e realizimit të procesit të hedhjes së gjurmës së projektit mbi hartën kadastrale dhe të regjistrimit të aktit të kalimit të pronësisë në favor të Bashkisë Skrapar për pasuritë e shpronësuara, sipas këtij vendimi.

12. Ngarkohen Ministria e Infrastrukturës dhe Energjisë, Bashkia Skrapar, Agjencia Shtetërore e Kadastrës, Drejtoria Vendore Berat, dhe Agjencia Shtetërore për Shpronësimin për zbatimin e këtij vendimi.

Ky vendim hyn në fuqi menjëherë dhe botohet në Fletoren Zyrtare.

KRYEMINISTËR
Edi Rama

LISTA EMËRORE E PRONARËVE, PASURITË PRONË PRIVATE, E TË CILËVE SHPRONËSOHEN PËR INTERES PUBLIK, NGA REALIZIMI I PROJEKTIT "RIKUALIFIKIM URBAN NË LAGJEN 5 SHTATORI ÇOROVODË, BLLOKU NR 1 (FAZA E PARË)"

Nr. rendor	Pronari			Të dhënat kadastrale (sipas kartelës së pasurisë)												Vlera Totale (lekë)	Shënime
													Ndërtesë				
	Emër	Atësia	Mbiemër	Qyteti	Z.Kadastrale	Nr. i Pasurisë	Lloji i Pasurisë	Sip. Totale (m²)	Truall (m²)	Ndërtese(m²)	Vol	Faqe	Sipërfaqja (m²)	Çmimi (Leke/m²)	Vlera (lekë)		
1	Ylli Dhurata	Shuaip Avni	Shahini Shahini	Çorovodë	1420	13/100	Garazh	22	0	22	16	151	22		322,803	**322,803**	
2	Nasip	Skënder	Kono	Çorovodë	1420	13/86	Ndërtesë	30	0	30	11	138	30		571,152	**571,152**	
Vlera Totale																**893,955**	

VENDIM
Nr. 292, datë 24.4.2026

PËR SHPRONËSIMIN, PËR INTERES PUBLIK, TË PRONARËVE TË PASURIVE TË PALUAJTSHME, PRONË PRIVATE, QË PREKEN NGA REALIZIMI I PROJEKTIT "SISTEMIM, ASFALTIM, RRUGA 'PJETRUSHI', PRANË VARREZAVE TË QYTETIT, GRUDË E RE", BASHKIA SHKODËR

Në mbështetje të nenit 100 të Kushtetutës dhe të neneve 5, 20 e 21, të ligjit nr. 8561, datë 22.12.1999, "Për shpronësimet dhe marrjen në përdorim të përkohshëm të pasurisë, pronë private, për interes publik", të ndryshuar, me propozimin e ministrit për Infrastrukturën dhe Energjinë, Këshilli i Ministrave

VENDOSI:

1. Shpronësimin, për interes publik, të pronarëve të pasurive të paluajtshme, pronë private, që preken nga realizimi i projektit "Sistemim, asfaltim, rruga 'Pjetrushi', pranë varrezave të qytetit, Grudë e Re", Bashkia Shkodër.

2. Shpronësimi bëhet në favor të Bashkisë Shkodër.

3. Pronarët e pasurive të paluajtshme, pronë private, që shpronësohen, kompensohen në vlerë të plotë, sipas masës përkatëse që paraqitet në tabelën që i bashkëlidhet këtij vendimi, për pasuritë e llojit "arë", me një vlerë të përgjithshme prej 326 970 (treqind e njëzet e gjashtë mijë e nëntëqind e shtatëdhjetë) lekësh.

4. Vlera e përgjithshme e shpronësimit prej 326 970 (treqind e njëzet e gjashtë mijë e nëntëqind e shtatëdhjetë) lekësh përballohet nga buxheti i Bashkisë Shkodër.

5. Vlera e shpenzimeve procedurale, në masën 50 000 (pesëdhjetë mijë) lekë, përballohet nga buxheti i Bashkisë Shkodër.

6. Shpronësimi fillon menjëherë pas botimit të këtij vendimi në Fletoren Zyrtare dhe afati i përfundimit të shpronësimit është brenda 3 (tre) muajve nga data e hyrjes në fuqi të tij.

7. Pronarët e pasurive të paluajtshme, pronë private, të pasqyruar në tabelën bashkëlidhur këtij vendimi, kompensohen, për efekt shpronësimi, pasi të kenë paraqitur dokumentacionin justifikues për likuidim, pranë Bashkisë Shkodër

8. Bashkia Shkodër kryen procedurat për likuidimin e pronarëve të shpronësuar, sipas përcaktimeve të bëra në këtë vendim.

9. Afati i fillimit dhe i përfundimit të punimeve është në përputhje me afatet e parashikuara nga Bashkia Shkodër.

10. Agjencia Shtetërore e Kadastrës, Drejtoria Vendore Shkodër, brenda 30 (tridhjetë) ditëve nga data e miratimit të këtij vendimi, nis procedurat për hedhjen e gjurmës së projektit mbi hartën kadastrale, sipas planimetrisë së shpronësimit të miratuar, dhe regjistron aktin e kalimit të pronësisë në favor të Bashkisë Shkodër për pasuritë e shpronësuara, sipas këtij vendimi.

11. Agjencia Shtetërore e Kadastrës pezullon të gjitha transaksionet me pasuritë e shpronësuara deri në momentin e realizimit të procesit të hedhjes së gjurmës së projektit mbi hartën kadastrale dhe regjistron aktin e kalimit të pronësisë në favor të Bashkisë Shkodër për pasuritë e shpronësuara, sipas këtij vendimi.

12. Ngarkohen Ministria e Infrastrukturës dhe Energjisë, Bashkia Shkodër, Agjencia Shtetërore e Kadastrës, Drejtoria Vendore Shkodër, Agjencia Shtetërore për Shpronësimin dhe Drejtoria e Administrimit dhe Mbrojtjes së Tokës pranë Këshillit të Qarkut Shkodër për zbatimin e këtij vendimi.

Ky vendim hyn në fuqi menjëherë dhe botohet në Fletoren Zyrtare.

KRYEMINISTËR
Edi Rama

LISTA EMËRORE E PRONARËVE TË PASURIVE TË PALUAJTSHME, PRONË PRIVATE, PËR SHPRONËSIM, PËR INTERES PUBLIK, QË PREKEN NGA REALIZIMI I PROJEKTIT "SISTEMIM ASFALTIM RRUGA 'PJETRUSHI', PRANË VARREZAVE TË QYTETIT, GRUDË E RE", BASHKIA SHKODËR

Nr.	PRONARI			TË DHËNAT KADASTRALE (SIPAS KARTELËS SË PASURISË)							VLERËSIMET PËR SHPRONËSIM			VLERA TOTALE (lekë)	SHËNIME (kufizime hipotekare, barrë mbi pasurinë etj.)
											ARË				
	Emri	Atësia	Mbiemri	Numri i pasurisë	Zona kadastrale	Indeksi i hartës	Lloji i pasurisë	Sipërfaqja totale (m^2)	Volumi	Faqe	Sipërfaqja (m^2)	Çmimi (lekë/m^2)	Vlera (lekë)		
1	Dede		Shkambi	221/10	1965	178-A	ARE	5900	2	112	724	270	195,480	195,480	
2	Mhill	Gjon	Zefi	221/15	1965	178-A	ARE	4000	4	69	487	270	131,490	131,490	
Vlera totale														326,970	

VENDIM
Nr. 293, datë 24.4.2026

PËR SHPRONËSIMIN, PËR INTERES PUBLIK, TË PRONARËVE TË PASURIVE TË PALUAJTSHME, PRONË PRIVATE, QË PREKEN NGA REALIZIMI I PROJEKTIT "SISTEMIM-ASFALTIM I RRUGËVE 'XHEJMS BELUSHI', 'DHORI KOTI' DHE RRUGËVE LIDHËSE", BASHKIA KORÇË

Në mbështetje të nenit 100 të Kushtetutës dhe të neneve 5, 20 e 21, të ligjit nr. 8561, datë 22.12.1999, "Për shpronësimet dhe marrjen në përdorim të përkohshëm të pasurisë pronë private për interes publik", të ndryshuar, me propozimin e ministrit të Infrastrukturës dhe Energjisë, Këshilli i Ministrave

VENDOSI:

1. Shpronësimin, për interes publik, të pronarëve të pasurive të paluajtshme, pronë private, që preken nga realizimi i projektit "Sistemim – asfaltim i rrugëve 'Xhejms Belushi', 'Dhori Koti' dhe rrugëve lidhëse", Bashkia Korçë.

2. Shpronësimi bëhet në favor të Bashkisë Korçë.

3. Pronarët e pasurive të paluajtshme, pronë private, që shpronësohen, kompensohen në vlerë të plotë, sipas masës përkatëse, që paraqitet në tabelën që i bashkëlidhet këtij vendimi, për pasuritë e llojit "arë", me një vlerë të përgjithshme prej 782 700 (shtatëqind e tetëdhjetë e dy mijë e shtatëqind) lekësh.

4. Vlera e përgjithshme e shpronësimit, prej 782 700 (shtatëqind e tetëdhjetë e dy mijë e shtatëqind) lekësh, përballohet nga buxheti i Bashkisë Korçë.

5. Vlera e shpenzimeve procedurale, në masën 70 000 (shtatëdhjetë mijë) lekë, përballohet nga buxheti i Bashkisë Korçë.

6. Shpronësimi fillon menjëherë pas botimit të këtij vendimi në Fletoren Zyrtare dhe afati i përfundimit të shpronësimit është brenda 3 (tre) muajve nga data e hyrjes në fuqi të tij.

7. Pronarët e pasurive të paluajtshme, pronë private, të pasqyruar në tabelën që i bashkëlidhet këtij vendimi, kompensohen, për efekt shpronësimi, pasi të kenë paraqitur dokumentacionin justifikues për likuidim pranë Bashkisë Korçë.

8. Bashkia Korçë kryen procedurat për likuidimin e pronarëve të shpronësuar, sipas përcaktimeve të bëra në këtë vendim.

9. Afati i fillimit dhe i përfundimit të punimeve është në përputhje me afatet e parashikuara nga Bashkia Korçë.

10. Agjencia Shtetërore e Kadastrës, Drejtoria Vendore Korçë, brenda 30 (tridhjetë) ditëve nga data e miratimit të këtij vendimi, nis procedurat për hedhjen e gjurmës së projektit mbi hartën kadastrale, sipas planimetrisë së shpronësimit të miratuar, dhe regjistron aktin e kalimit të pronësisë në favor të Bashkisë Korçë për pasuritë e shpronësuara, sipas këtij vendimi.

11. Agjencia Shtetërore e Kadastrës pezullon të gjitha transaksionet me pasuritë e shpronësuara deri në momentin e realizimit të procesit të hedhjes së gjurmës së projektit mbi hartën kadastrale dhe regjistron aktin e kalimit të pronësisë në favor të Bashkisë Korçë për pasuritë e shpronësuara, sipas këtij vendimi.

12. Ngarkohen Ministria e Infrastrukturës dhe Energjisë, Bashkia Korçë, Agjencia Shtetërore e Kadastrës, Drejtoria Vendore Korçë, Agjencia Shtetërore për Shpronësimin dhe Drejtoria e Administrimit dhe Mbrojtjes së Tokës pranë Këshillit të Qarkut Korçë për zbatimin e këtij vendimi.

Ky vendim hyn në fuqi menjëherë dhe botohet në Fletoren Zyrtare.

KRYEMINISTËR
Edi Rama

LISTA EMËRORE E PRONARËVE TË PASURIVE TË PALUAJTSHME, PRONË PRIVATE, QË SHPRONËSOHEN, PËR INTERES PUBLIK, NGA REALIZIMI I PROJEKTIT "SISTEMIM – ASFALTIM I RRUGËVE 'XHEJMS BELUSHI', 'DHORI KOTI' DHE RRUGËVE LIDHËSE", BASHKIA KORÇË.

	PRONARI			TË DHËNA HIPOTEKARE								VLERËSIMET PËR SHPRONËSIM									VLERA TOTALE (LEKË)	SHËNIME (kufizime hipotekare, barrë mbi pasurinë etj.)
												ARË			TRUALL			NDËRTESË				
Nr.	Emër	Atësi	Mbiemër	Z. kada-strale	Nr. i pasurisë	Lloji i pasurisë	Sipërfaqja totale (m²)	Arë (m²)	Truall (m²)	Ndërtesë (m²)	Sipërfaqja (m²)	Sip. (m²)	Çmimi (lekë/ m²)	Vlera (lekë)	Sip. (m²)	Çmimi (lekë/ m²)	Vlera (lekë)	Sip. (m²)	Çmimi (lekë/ m²)	Vlera (lekë)		
	A	B	C	Ç	D	E	F	G	H	I	L	N	M	O	P	Q	R	S	T	U	Z	Zh
1	Ervis	Vasil	Thanasi	2631	158/12	Arë	2,680	2,680				2,680	100	268000							268,000	
	Jorgo	Vasil	Thanasi																			
2	Petro	Lambi	Gorica	2631	158/20	Arë	3,150	3,150				3,150	100	315,000							315,000	
	Llambi	Andon	Gorica	2631																		
3	Skënder	Bektash	Armata	2631	158/94	Arë	2,175	2,175				124	100	12,400							12,400	
4	Anesti	Zeqir	Çoçka	2631	158/105	Arë	1,473	1,473				534	100	53,400							53,400	
5	Pandeli	Shefqet	Zotolli	2631	158/186	Arë	300	300				51	100	5,100							5,100	
	Sofia	Ramadan	Zotolli																			
6	Bujar	Shemsi	Shehu	2631	158/190	Arë	1,000	1,000				165	100	16,500							16,500	
7	Bujar	Shemsi	Shehu	2631	158/192	Arë	201	201				46	100	4,600							4,600	
8	Kristaq	Foto	Gusho	2631	158/245	Arë	1,463	1,463				575	100	57,500							57,500	
9	Kristaq	Foto	Gusho	2631	158/246	Arë	2,137	2,137				461	100	46,100							46,100	
10	Edmond	Skënder	Çalo	2631	158/207	Arë	825	825				41	100	4,100							4,100	
	Vlera totale e shpronësimit																				782,700	

VENDIM
Nr. 294, datë 24.4.2026

PËR MIRATIMIN E KOEFICIENTIT TË INDEKSIMIT TË BAZËS SË VLERËSUAR TË VITIT 2024, PËR LLOGARITJEN E PENSIONEVE

Në mbështetje të nenit 100 të Kushtetutës, të paragrafit të dytë, të nenit 10, dhe të pikave 1 e 3, të nenit 59, të ligjit nr. 7703, datë 11.5.1993, "Për sigurimet shoqërore në Republikën e Shqipërisë", të ndryshuar, me propozimin e ministrit të Ekonomisë dhe Inovacionit, Këshilli i Ministrave

VENDOSI:

1. Miratimin e indeksimit të bazës së vlerësuar të vitit 2024, me koeficient indeksi 6.4 %, të llogaritur sipas kritereve të përcaktuara në nenin nr. 59, të ligjit nr. 7703, datë 11.5.1993, "Për sigurimet shoqërore në Republikën e Shqipërisë", të ndryshuar.

2. Indeksi i përcaktuar sipas pikës 1, të këtij vendimi, aplikohet për llogaritjen e bazës së vlerësuar individuale vjetore, të arritur nëpërmjet kontributeve të paguara dhe rivlerësimeve të tyre, të kryera deri në vitin 2024, dhe zbatohet për efekt të llogaritjes së masës fillestare mujore të pensioneve, me datë lindjeje të së drejtës, nga data 1.1.2026 e në vazhdim.

3. Indekset akumulative të bazës së vlerësuar, të arritura nëpërmjet pagave të periudhës 1994–2024, referuar kontributeve të paguara, sipas muajve në këtë periudhë dhe pagave referuese, sipas punëve dhe profesioneve, të përcaktuara me vendimin nr. 561, datë 12.8.2005, të Këshillit të Ministrave, "Për përcaktimin e pagave referuese për llogaritjen e pensioneve", të ndryshuar, sipas viteve, janë sipas shtojcës nr. 1, që i bashkëlidhet këtij vendimi.

4. Pas aplikimit të indeksit të vitit 2024, baza e vlerësuar për efekt të llogaritjes së masës fillestare mujore të pensioneve, që do të caktohen me datë lindjeje të së drejtës, nga data 1.1.2026, nuk mund të jetë më e lartë, se:

a) trefishi i pagës minimale në shkallë vendi, e përcaktuar me vendim të Këshillit të Ministrave, për pagat e periudhës, nga viti 1994 deri në 31.12.2001;

b) paga maksimale në shkallë vendi, e përcaktuar sipas kritereve të nenit 10, të ligjit nr. 7703, datë 1.5.1993, "Për sigurimet shoqërore në Republikën e Shqipërisë", të ndryshuar, për pagat e periudhës, nga viti 2002 e në vazhdim.

5. Efektet financiare, që rrjedhin nga zbatimi i këtij vendimi, lidhen me zbatimin e formulës së caktimit të pensioneve dhe aplikohen vetëm për pensionet që caktohen me datë lindjeje të së drejtës, nga data 1.1.2026 e në vazhdim, dhe përballohen brenda buxhetit vjetor, të miratuar për Institutin e Sigurimeve Shoqërore.

6. Ngarkohet Instituti i Sigurimeve Shoqërore për zbatimin e këtij vendimi.

Ky vendim hyn në fuqi pas botimit në Fletoren Zyrtare dhe i shtrin efektet financiare nga data 1.1.2026.

KRYEMINISTËR
Edi Rama

SHTOJCA NR. 1

Tabela e koeficientëve akumulativë të indeksimit të bazës së vlerësuar	
Për pagat referuese deri në datën 31.12.1993	14.259
Për pagat e vitit 1994	14.259
Për pagat e vitit 1995	11.474
Për pagat e vitit 1996	8.903
Për pagat e vitit 1997	8.903
Për pagat e vitit 1998	7.440
Për pagat e vitit 1999	6.038
Për pagat e vitit 2000	5.499
Për pagat e vitit 2001	4.704
Për pagat e vitit 2002	4.345
Për pagat e vitit 2003	3.889
Për pagat e vitit 2004	3.532
Për pagat e vitit 2005	3.208
Për pagat e vitit 2006	2.913

Për pagat e vitit 2007	2.784
Për pagat e vitit 2008	2.459
Për pagat e vitit 2009	2.262
Për pagat e vitit 2010	2.165
Për pagat e vitit 2011	2.084
Për pagat e vitit 2012	2.004
Për pagat e vitit 2013	1.921
Për pagat e vitit 2014	1.921
Për pagat e vitit 2015	1.660
Për pagat e vitit 2016	1.660
Për pagat e vitit 2017	1.627
Për pagat e vitit 2018	1.571
Për pagat e vitit 2019	1.534
Për pagat e vitit 2020	1.490
Për pagat e vitit 2021	1.438
Për pagat e vitit 2022	1.321
Për pagat e vitit 2023	1.163
Për pagat e vitit 2024	1.064
Për pagat e vitit 2025	1.000
Për pagat e vitit 2026	1.000

VENDIM
Nr. 295, datë 24.4.2026

PËR DISA shtesA DHE NDRYSHIME NË VENDIMIN Nr. 769, datë 13.12.2024, tË KËSHILLIT TË MINISTRAVE, "PËR TRANSFERIMIN TE KORPORATA E INVESTIMEVE SHQIPTARE TË PRONAVE SHTETËRORE PËR REALIZIMIN E PROJEKTIT TË INVESTIMIT 'RIJETËZIMI I STADIUMIT 'SELMAN STËRMASI', TIRANË'"

Në mbështetje të nenit 100 të Kushtetutës, të pikës 1, të nenit 7, të ligjit nr. 71/2019, "Për Korporatën e Investimeve Shqiptare", dhe në zbatim të shkronjës "b", të pikës 1, të kreut II, të vendimit nr. 137, datë 6.3.2024, të Këshillit të Ministrave, "Për përcaktimin e kritereve dhe të procedurës për dhënien e pronës shtetërore me qira, enfiteozë, *leasing*, shitje, përdorim si kolateral dhe të përdorimit në forma të tjera nga ana e Korporatës së Investimeve Shqiptare", të ndryshuar, me propozimin e ministrit të Ekonomisë dhe Inovacionit, Këshilli i Ministrave

VENDOSI:

1. Në vendimin nr. 769, datë 13.12.2024, të Këshillit të Ministrave, "Për transferimin te Korporata e Investimeve Shqiptare të pronave shtetërore për realizimin e projektit të investimit 'Rijetëzimi i stadiumit 'Selman Stërmasi', Tiranë"', bëhen këto shtesa dhe ndryshime:

a) Në pikën 2 bëhen shtesa dhe ndryshimi i mëposhtëm:

i. Pas fjalëve "... për të vepruar si zhvillues ..." shtohen "... nëpërmjet instrumentit ligjor të sipërmarrjes ...";

ii. Fjalët "... vendimeve nr. 95, datë 9.9.2024 dhe nr. 112, datë 8.10.2024 ..." zëvendësohen me "... vendimeve nr. 95, datë 9.9.2024, nr. 112, datë 8.10.2024 dhe nr. 36, datë 30.3.2026 ...".

b) Në fund të pikës 7 shtohet fjalia, me këtë përmbajtje:

"Ngarkohet Korporata të kryejë procesin e konsolidimit të pronave, të përcaktuara në shtojcat nr. 1 dhe nr. 2, në rast se konstatohet mospërputhje midis gjendjes faktike dhe ligjore të pronës.".

c) Në shtojcën nr. 2, bashkëlidhur vendimit, bëhen shtesat e mëposhtme:

i. Në titull, pas fjalës "... publik ..." shtohen fjalët "... dhe privat ...";

ii. Shtohen pronat, sipas tabelës që i bashkëlidhet këtij vendimi.

2. Ngarkohen Ministria e Ekonomisë dhe Inovacionit, Agjencia Shtetërore e Kadastrës, Bashkia Tiranë dhe Korporata e Investimeve Shqiptare për zbatimin e këtij vendimi.

Ky vendim hyn në fuqi pas botimit në Fletoren Zyrtare.

KRYEMINISTËR
Edi Rama

Zona kadastrale	Nr. i pasurisë	Sip. e pasurisë (m²)	Nga sip.		Institucioni me pronësi/ përgjegjësi administrimi
			Truall (m²)	Ndërtesë (m²)	
8270	1/301	90	90	0	shtet
8270	1/302	54	-	-	shtet
8270	1/303	93	-	-	shtet
8270	1/304	87	-	-	shtet

VENDIM
Nr. 297, datë 24.4.2026

PËR SHPALLJEN E DISA ZONAVE ME PËRPARËSI ZHVILLIMIN E EKONOMISË MALORE NË BASHKINË SELENICË

Në mbështetje të nenit 100 të Kushtetutës dhe të pikës 1, të nenit 4, të ligjit nr. 20/2025, "Për paketën e maleve", me propozimin e ministrit të Shtetit për Pushtetin Vendor, Këshilli i Ministrave

VENDOSI**:**

1. Shpalljen "Zonë me përparësi zhvillimin e ekonomisë malore" të disa zonave në territorin e Bashkisë Selenicë, si më poshtë vijon:

a) Zona nr. 1, fshati Mesaplik, pjesë e Njësisë Administrative Brataj, Bashkia Selenicë, qarku Vlorë, me sipërfaqe 14.08 (katërmbëdhjetë pikë zero tetë) ha, sipas hartës në sistemin KRGJSH;

b) Zona nr. 2, fshati Bashaj, pjesë e Njësisë Administrative Brataj, Bashkia Selenicë, qarku Vlorë, me sipërfaqe 1.96 (një pikë nëntëdhjetë e gjashtë) ha, sipas hartës në sistemin KRGJSH;

c) Zona nr. 3, fshati Vërmik, pjesë e Njësisë Administrative Brataj, Bashkia Selenicë, qarku Vlorë, me sipërfaqe 271.87 (dyqind e shtatëdhjetë e një pikë tetëdhjetë e shtatë) ha, sipas hartës në sistemin KRGJSH;

ç) Zona nr. 4, fshati Brataj, pjesë e Njësisë Administrative Brataj, Bashkia Selenicë, qarku Vlorë, me sipërfaqe 8.54 (tetë pikë pesëdhjetë e katër) ha, sipas hartës në sistemin KRGJSH;

d) Zona nr. 5, fshati Gjorm, pjesë e Njësisë Administrative Brataj, Bashkia Selenicë, qarku Vlorë, me sipërfaqe 778.90 (shtatëqind e shtatëdhjetë e tetë pikë nëntëdhjetë) ha, sipas hartës në sistemin KRGJSH;

dh) Zona nr. 6, fshati Lepenicë, pjesë e Njësisë Administrative Brataj, Bashkia Selenicë, qarku Vlorë, me sipërfaqe 10.20 (dhjetë pikë njëzet) ha, sipas hartës në sistemin KRGJSH;

e) Zona nr. 7, fshati Gjorm, pjesë e Njësisë Administrative Brataj, Bashkia Selenicë, qarku Vlorë, me sipërfaqe 3.96 (tre pikë nëntëdhjetë e gjashtë) ha, sipas hartës në sistemin KRGJSH;

ë) Zona nr. 8, fshati Malas, pjesë e Njësisë Administrative Brataj, Bashkia Selenicë, qarku Vlorë, me sipërfaqe 24.01 (njëzet e katër pikë zero një) ha, sipas hartës në sistemin KRGJSH;

f) Zona nr. 9, fshati Brataj, pjesë e Njësisë Administrative Brataj, Bashkia Selenicë, qarku Vlorë, me sipërfaqe 4.04 (katër pikë zero katër) ha, sipas hartës në sistemin KRGJSH;

g) Zona nr. 10, fshati Brataj, pjesë e Njësisë Administrative Brataj, Bashkia Selenicë, qarku Vlorë, me sipërfaqe 12.16 (dymbëdhjetë pikë gjashtëmbëdhjetë) ha, sipas hartës në sistemin KRGJSH;

gj) Zona nr. 11, fshati Mesaplik, pjesë e Njësisë Administrative Brataj, Bashkia Selenicë, qarku Vlorë, me sipërfaqe 3.48 (tre pikë dyzet e tetë) ha, sipas hartës në sistemin KRGJSH;

h) Zona nr. 12, fshati Bashaj, pjesë e Njësisë Administrative Brataj, Bashkia Selenicë, qarku Vlorë, me sipërfaqe 1.14 (një pikë katërmbëdhjetë) ha, sipas hartës në sistemin KRGJSH;

i) Zona nr. 13, fshati Velçë, pjesë e Njësisë Administrative Brataj, Bashkia Selenicë, qarku Vlorë, me sipërfaqe 43.24 (dyzet e tre pikë njëzet e katër) ha, sipas hartës në sistemin KRGJSH;

j) Zona nr. 14, fshati Mesaplik, pjesë e Njësisë Administrative Brataj, Bashkia Selenicë, qarku Vlorë, me sipërfaqe 25.42 (njëzet e pesë pikë dyzet e dy) ha, sipas hartës në sistemin KRGJSH;

k) Zona nr. 15, fshati Ramicë, pjesë e Njësisë Administrative Brataj, Bashkia Selenicë, qarku Vlorë, me sipërfaqe 12.48 (dymbëdhjetë pikë dyzet e tetë) ha, sipas hartës në sistemin KRGJSH;

l) Zona nr. 16, fshati Brataj, pjesë e Njësisë Administrative Brataj, Bashkia Selenicë, qarku

Vlorë, me sipërfaqe 1.75 (një pikë shtatëdhjetë e pesë) ha, sipas hartës në sistemin KRGJSH;

ll) Zona nr. 17, fshati Lepenicë, pjesë e Njësisë Administrative Brataj, Bashkia Selenicë, qarku Vlorë, me sipërfaqe 19.22 (nëntëmbëdhjetë pikë njëzet e dy) ha, sipas hartës në sistemin KRGJSH;

m) Zona nr. 18, fshati Brataj, pjesë e Njësisë Administrative Brataj, Bashkia Selenicë, qarku Vlorë, me sipërfaqe 1.04 (një pikë zero katër) ha, sipas hartës në sistemin KRGJSH;

n) Zona nr. 19, fshati Mesaplik, pjesë e Njësisë Administrative Brataj, Bashkia Selenicë, qarku Vlorë, me sipërfaqe 102.36 (njëqind e dy pikë tridhjetë e gjashtë) ha, sipas hartës në sistemin KRGJSH;

nj) Zona nr. 20, fshati Mesaplik, pjesë e Njësisë Administrative Brataj, Bashkia Selenicë, qarku Vlorë, me sipërfaqe 9.82 (nëntë pikë tetëdhjetë e dy) ha, sipas hartës në sistemin KRGJSH;

o) Zona nr. 21, fshati Bashaj, pjesë e Njësisë Administrative Brataj, Bashkia Selenicë, qarku Vlorë, me sipërfaqe 0.71 (zero pikë shtatëdhjetë e një) ha, sipas hartës në sistemin KRGJSH;

p) Zona nr. 22, fshati Matogjin, pjesë e Njësisë Administrative Brataj, Bashkia Selenicë, qarku Vlorë, me sipërfaqe 1.18 (një pikë tetëmbëdhjetë) ha, sipas hartës në sistemin KRGJSH;

q) Zona nr. 23, fshati Brataj, pjesë e Njësisë Administrative Brataj, Bashkia Selenicë, qarku Vlorë, me sipërfaqe 28.04 (njëzet e tetë pikë zero katër) ha, sipas hartës në sistemin KRGJSH;

r) Zona nr. 24, fshati Bashaj, pjesë e Njësisë Administrative Brataj, Bashkia Selenicë, qarku Vlorë, me sipërfaqe 2.69 (dy pikë gjashtëdhjetë e nëntë) ha, sipas hartës në sistemin KRGJSH;

rr) Zona nr. 25, fshati Gjorm, pjesë e Njësisë Administrative Brataj, Bashkia Selenicë, qarku Vlorë, me sipërfaqe 14.33 (katërmbëdhjetë pikë tridhjetë e tre) ha, sipas hartës në sistemin KRGJSH;

s) Zona nr. 26, fshati Mesaplik, pjesë e Njësisë Administrative Brataj, Bashkia Selenicë, qarku Vlorë, me sipërfaqe 1.37 (një pikë tridhjetë e shtatë) ha, sipas hartës në sistemin KRGJSH;

sh) Zona nr. 27, fshati Brataj, pjesë e Njësisë Administrative Brataj, Bashkia Selenicë, qarku Vlorë, me sipërfaqe 282.18 (dyqind e tetëdhjetë e dy pikë tetëmbëdhjetë) ha, sipas hartës në sistemin KRGJSH;

t) Zona nr. 28, fshati Lepenicë, pjesë e Njësisë Administrative Brataj, Bashkia Selenicë, qarku Vlorë, me sipërfaqe 11.43 (njëmbëdhjetë pikë dyzet e tre) ha, sipas hartës në sistemin KRGJSH;

th) Zona nr. 29, fshati Brataj, pjesë e Njësisë Administrative Brataj, Bashkia Selenicë, qarku Vlorë, me sipërfaqe 2.69 (dy pikë gjashtëdhjetë e nëntë) ha, sipas hartës në sistemin KRGJSH;

u) Zona nr. 30, fshati Bashaj, pjesë e Njësisë Administrative Brataj, Bashkia Selenicë, qarku Vlorë, me sipërfaqe 89.84 (tetëdhjetë e nëntë pikë tetëdhjetë e katër) ha, sipas hartës në sistemin KRGJSH;

v) Zona nr. 31, fshati Gjorm, pjesë e Njësisë Administrative Brataj, Bashkia Selenicë, qarku Vlorë, me sipërfaqe 4.63 (katër pikë gjashtëdhjetë e tre) ha, sipas hartës në sistemin KRGJSH;

x) Zona nr. 32, fshati Brataj, pjesë e Njësisë Administrative Brataj, Bashkia Selenicë, qarku Vlorë, me sipërfaqe 1.97 (një pikë nëntëdhjetë e shtatë) ha, sipas hartës në sistemin KRGJSH;

xh) Zona nr. 33, fshati Velçë, pjesë e Njësisë Administrative Brataj, Bashkia Selenicë, qarku Vlorë, me sipërfaqe 71.72 (shtatëdhjetë e një pikë shtatëdhjetë e dy) ha, sipas hartës në sistemin KRGJSH;

y) Zona nr. 34, fshati Brataj, pjesë e Njësisë Administrative Brataj, Bashkia Selenicë, qarku Vlorë, me sipërfaqe 1.78 (një pikë shtatëdhjetë e tetë) ha, sipas hartës në sistemin KRGJSH;

z) Zona nr. 35, fshati Brataj, pjesë e Njësisë Administrative Brataj, Bashkia Selenicë, qarku Vlorë, me sipërfaqe 44.96 (dyzet e katër pikë nëntëdhjetë e gjashtë) ha, sipas hartës në sistemin KRGJSH;

zh) Zona nr. 36, fshati Mesaplik, pjesë e Njësisë Administrative Brataj, Bashkia Selenicë, qarku Vlorë, me sipërfaqe 12.99 (dymbëdhjetë pikë nëntëdhjetë e nëntë) ha, sipas hartës në sistemin KRGJSH.

2. Shtrirja, kufijtë dhe pikat e hyrjes e të daljes së këtyre zonave përcaktohen në hartën treguese, sipas sistemit KRGJSH, që i bashkëlidhet këtij vendimi.

3. Llojet e aktiviteteve, që do të zhvillohen në këtë zonë, janë:

a) të zhvillimit ekonomik;

b) të zhvillimit industrial;

c) të zhvillimit turistik.

4. Ngarkohen Ministria e Ekonomisë dhe Inovacionit, Agjencia Shtetërore e Kadastrës dhe Bashkia Selenicë për zbatimin e këtij vendimi.

Ky vendim hyn në fuqi pas botimit në Fletoren Zyrtare.

KRYEMINISTËR
Edi Rama

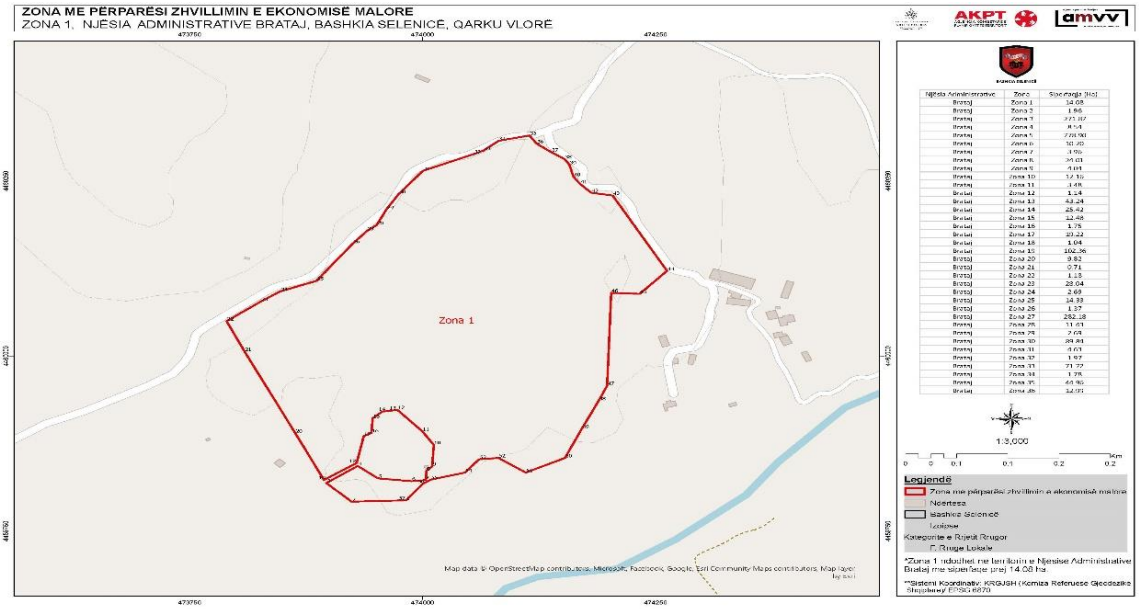

Zona 1 Njësia Administrative Brataj					
Nr.	**Koordinata X**	**Koordinata Y**	**Nr.**	**Koordinata X**	**Koordinata Y**
1	473982.1481	4459794.07	**30**	473974.6075	4460231.639
2	473923.8074	4459792.086	**31**	474000.4044	4460264.58
3	473896.7819	4459818.721	**32**	474054.7764	4460288.392
4	473930.3029	4459843.15	**33**	474065.4921	4460293.552
5	473952.1046	4459825.37	**34**	474081.764	4460307.442
6	473988.47	4459821.343	**35**	474114.7047	4460314.983
7	474003.6075	4459823.081	**36**	474122.2453	4460303.473
8	474003.9631	4459835.954	**37**	474138.1203	4460291.17
9	474010.3131	4459842.727	**38**	474152.4079	4460281.248
10	474012.0064	4459873.207	**39**	474157.5672	4460273.311
11	473999.7297	4459892.469	**40**	474161.9329	4460256.245
12	473972.848	4459923.372	**41**	474169.0766	4460245.926
13	473967.9797	4459922.314	**42**	474180.9829	4460233.226
14	473956.7613	4459920.832	**43**	474204.0017	4460229.258
15	473946.3896	4459911.096	**44**	474262.3425	4460121.704
16	473945.1196	4459890.352	**45**	474232.9736	4460088.764
17	473936.8646	4459885.907	**46**	474202.4142	4460090.351
18	473929.2446	4459847.384	**47**	474198.0486	4459957.795
19	473894.1079	4459823.139	**48**	474188.9204	4459935.966
20	473863.4161	4459889.849	**49**	474171.061	4459896.676
21	473808.9119	4460006.531	**50**	474152.8047	4459854.607
22	473789.6634	4460049.87	**51**	474110.7359	4459833.572
23	473826.5728	4460078.048	**52**	474081.3671	4459854.607
24	473847.2104	4460092.336	**53**	474060.7296	4459852.623
25	473886.1042	4460107.417	**54**	474045.2514	4459833.572
26	473924.998	4460160.598	**55**	474008.4742	4459823.415
27	473940.4762	4460178.854	**56**	474000.32	4459817.626
28	473950.795	4460187.189	**57**	473982.1481	4459794.07
29	473961.1137	4460209.414			

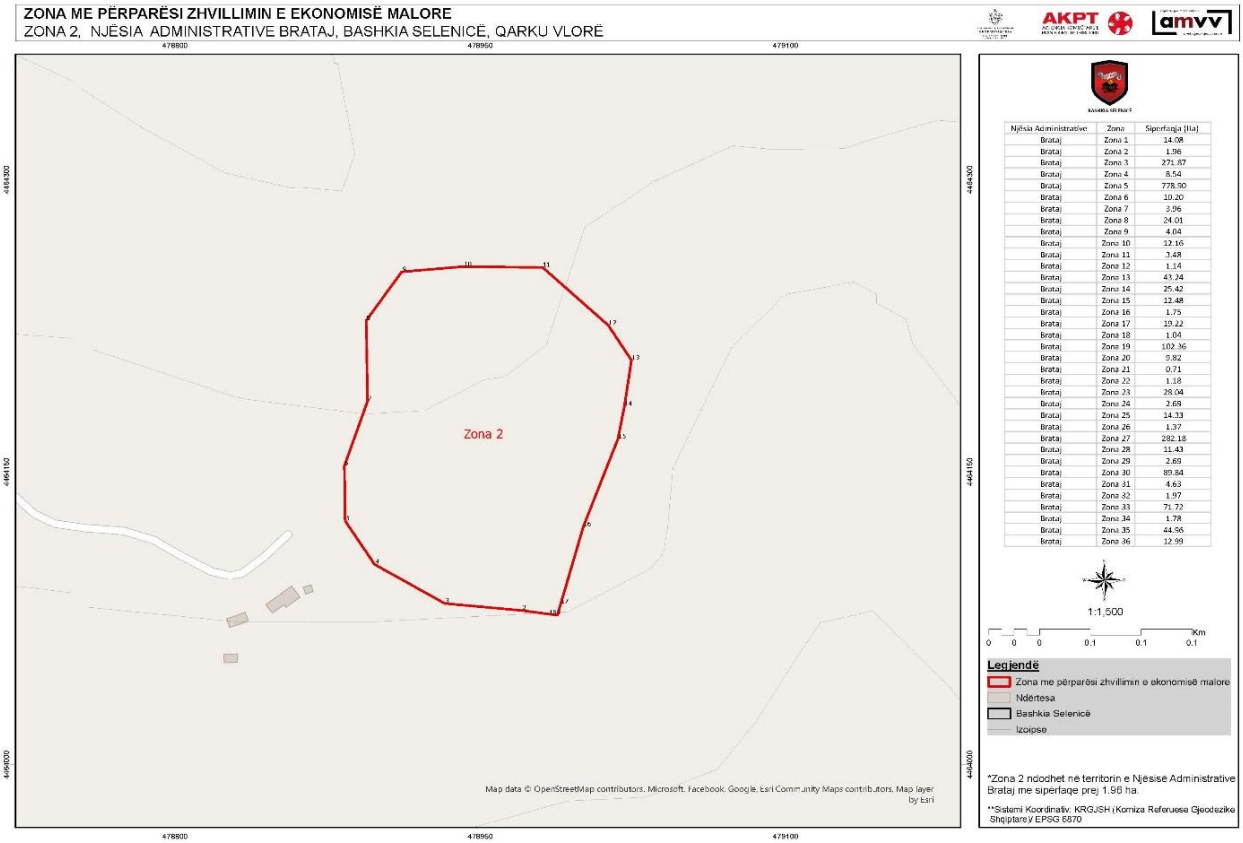

Zona 2 Njësia Administrative Brataj		
Nr.	**Koordinata X**	**Koordinata Y**
1	478987.8662	4464076.631
2	478970.321	4464079.043
3	478932.5543	4464082.657
4	478898.1055	4464102.66
5	478883.6592	4464124.885
6	478883.183	4464153.142
7	478894.613	4464186.321
8	478893.978	4464227.755
9	478911.4405	4464252.679
10	478941.9206	4464255.377
11	478980.6557	4464254.901
12	479012.882	4464225.215
13	479024.312	4464207.276
14	479020.8195	4464183.622
15	479017.6445	4464166.953
16	479000.6582	4464122.027
17	478989.4674	4464082.314
18	478987.8662	4464076.631

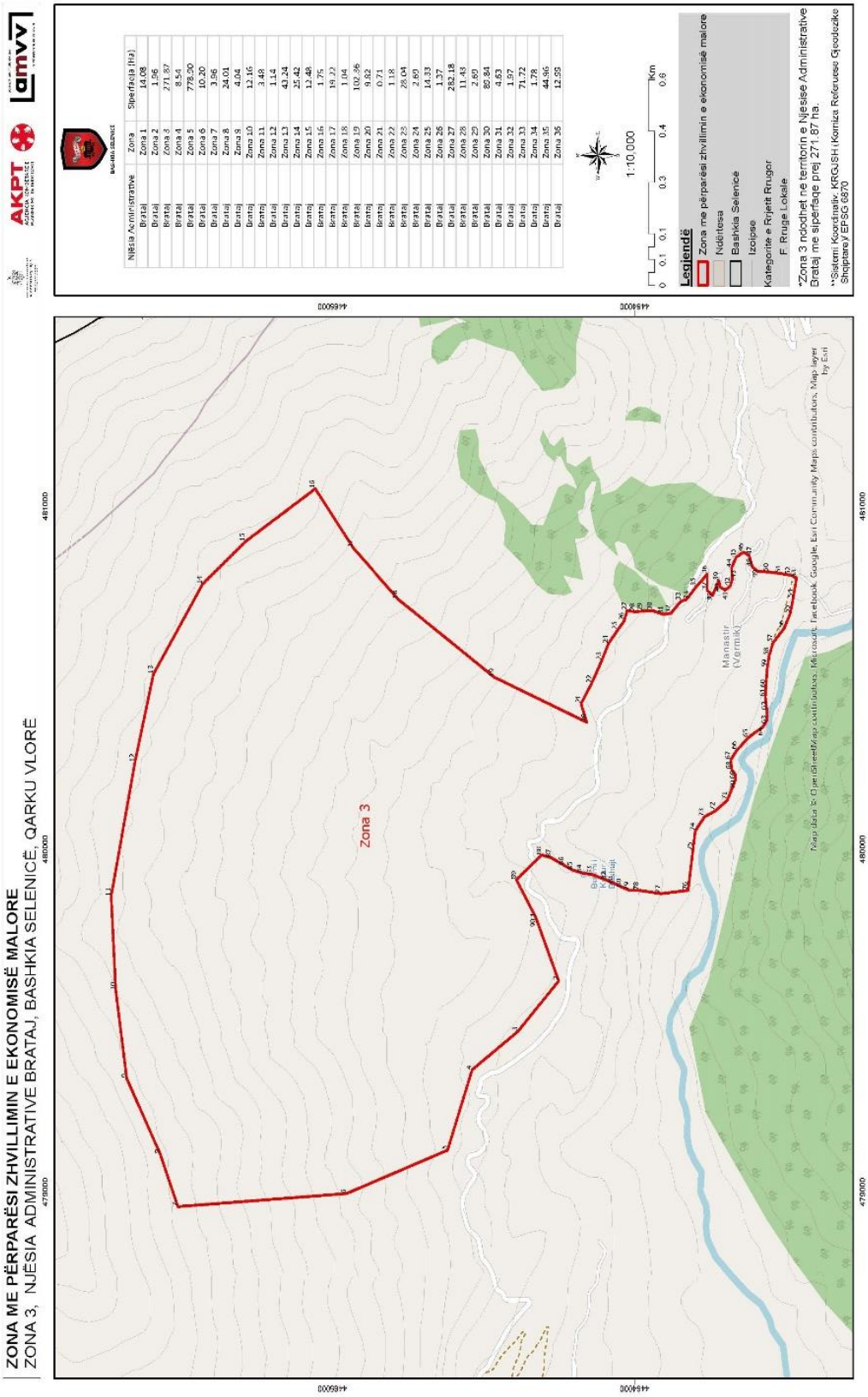
ZONA ME PËRPARËSI ZHVILLIMIN E EKONOMISË MALORE
ZONA 3, NJËSIA ADMINISTRATIVE BRATAJ, BASHKIA SELENICË, QARKU VLORË
AKPT
AMVV
Njësia Administrative
Zona
Sipërfaqja (ha)
Brataj
Zona 1
14.08
Brataj
Zona 2
1.96
Brataj
Zona 3
271.87
Brataj
Zona 4
8.54
Brataj
Zona 5
778.50
Brataj
Zona 6
10.20
Brataj
Zona 7
3.96
Brataj
Zona 8
24.01
Brataj
Zona 9
4.04
Brataj
Zona 10
12.16
Brataj
Zona 11
3.48
Brataj
Zona 12
1.14
Brataj
Zona 13
43.24
Brataj
Zona 14
25.42
Brataj
Zona 15
12.48
Brataj
Zona 16
1.75
Brataj
Zona 17
19.23
Brataj
Zona 18
1.04
Brataj
Zona 19
102.36
Brataj
Zona 20
9.82
Brataj
Zona 21
0.71
Brataj
Zona 22
1.18
Brataj
Zona 23
28.04
Brataj
Zona 24
2.60
Brataj
Zona 25
14.33
Brataj
Zona 26
1.37
Brataj
Zona 27
282.18
Brataj
Zona 28
11.43
Brataj
Zona 29
2.60
Brataj
Zona 30
85.84
Brataj
Zona 31
4.63
Brataj
Zona 32
1.57
Brataj
Zona 33
71.72
Brataj
Zona 34
1.78
Brataj
Zona 35
44.96
Brataj
Zona 36
12.59
1:10,000
Km
Legjendë
Zona me përparësi zhvillimin e ekonomisë malore
Ndërtesa
Bashkia Selenicë
Izolimi
Kategoritë e Rrjetit Rrugor
F. Rrugë Lokale
*Zona 3 ndodhet në territorin e Njësisë Administrative Brataj me sipërfaqe prej 271.87 ha.
**Sistemi Koordinativ: KRGJSH i Komisë Referuese Gjeodezike Shqiptare/ ETRS 89
Zona 3
Manastir (Vërmiko)
Map data © OpenStreetMap contributors, Microsoft, Facebook, Google, Esri Community Maps contributors, Map layer by Esri
479000
480000
481000
4465000
4454000

Zona 3 Njësia Administrative Brataj					
Nr.	**Koordinata X**	**Koordinata Y**	**Nr.**	**Koordinata X**	**Koordinata Y**
1	479800.6745	4464327.356	**46**	480867.4028	4463639.391
2	479615.4658	4464251.288	**47**	480856.2902	4463621.928
3	479468.6218	4464386.226	**48**	480822.9527	4463610.816
4	479356.1737	4464537.7	**49**	480810.2526	4463591.766
5	479122.1823	4464619.027	**50**	480808.6651	4463556.841
6	478995.4025	4464953.527	**51**	480803.9026	4463515.565
7	478957.3025	4465511.27	**52**	480799.1401	4463483.815
8	479111.4336	4465569.577	**53**	480791.2026	4463464.765
9	479331.0382	4465680.041	**54**	480732.465	4463475.878
10	479588.346	4465716.422	**55**	480688.0149	4463485.403
11	479862.8518	4465731.635	**56**	480643.5648	4463506.04
12	480253.7744	4465652.921	**57**	480602.2897	4463542.553
13	480510.4208	4465592.067	**58**	480564.1897	4463555.253
14	480773.0202	4465429.348	**59**	480529.2646	4463561.603
15	480896.7132	4465288.457	**60**	480470.527	4463566.366
16	481051.4948	4465056.946	**61**	480443.5394	4463567.953
17	480879.5152	4464931.269	**62**	480405.4393	4463563.191
18	480730.0254	4464783.763	**63**	480378.4518	4463561.603
19	480501.8218	4464464.94	**64**	480357.8142	4463574.303
20	480370.1913	4464158.684	**65**	480326.0642	4463623.516
21	480424.4894	4464177.554	**66**	480289.5516	4463661.616
22	480483.227	4464142.629	**67**	480260.9765	4463682.253
23	480549.9021	4464109.292	**68**	480232.4015	4463679.078
24	480599.1147	4464087.067	**69**	480216.5265	4463666.378
25	480638.8023	4464056.904	**70**	480203.8264	4463666.378
26	480665.7899	4464034.679	**71**	480143.5013	4463693.366
27	480695.9524	4464025.154	**72**	480111.7512	4463733.053
28	480692.7774	4463998.166	**73**	480094.2887	4463769.566
29	480694.3649	4463974.354	**74**	480053.0136	4463799.729
30	480695.9524	4463941.016	**75**	479995.8635	4463807.666
31	480684.8399	4463904.504	**76**	479879.9758	4463823.541
32	480688.0149	4463880.691	**77**	479870.4508	4463914.029
33	480724.5275	4463845.766	**78**	479879.9758	4463985.466
34	480727.7025	4463829.891	**79**	479879.9758	4464017.216
35	480765.8026	4463796.554	**80**	479889.5008	4464042.617
36	480802.3151	4463760.041	**81**	479900.6133	4464069.604
37	480754.69	4463760.041	**82**	479910.1383	4464093.417
38	480740.4025	4463742.578	**83**	479926.0134	4464141.042
39	480783.2651	4463721.941	**84**	479930.7759	4464174.379
40	480764.2151	4463717.178	**85**	479938.7134	4464204.542
41	480756.2775	4463701.303	**86**	479953.0009	4464233.117
42	480767.3901	4463683.841	**87**	479975.226	4464275.98
43	480788.0276	4463677.491	**88**	479983.1635	4464307.73
44	480821.3652	4463679.078	**89**	479911.1383	4464391.518
45	480851.5277	4463664.791	**90**	479800.6745	4464327.356

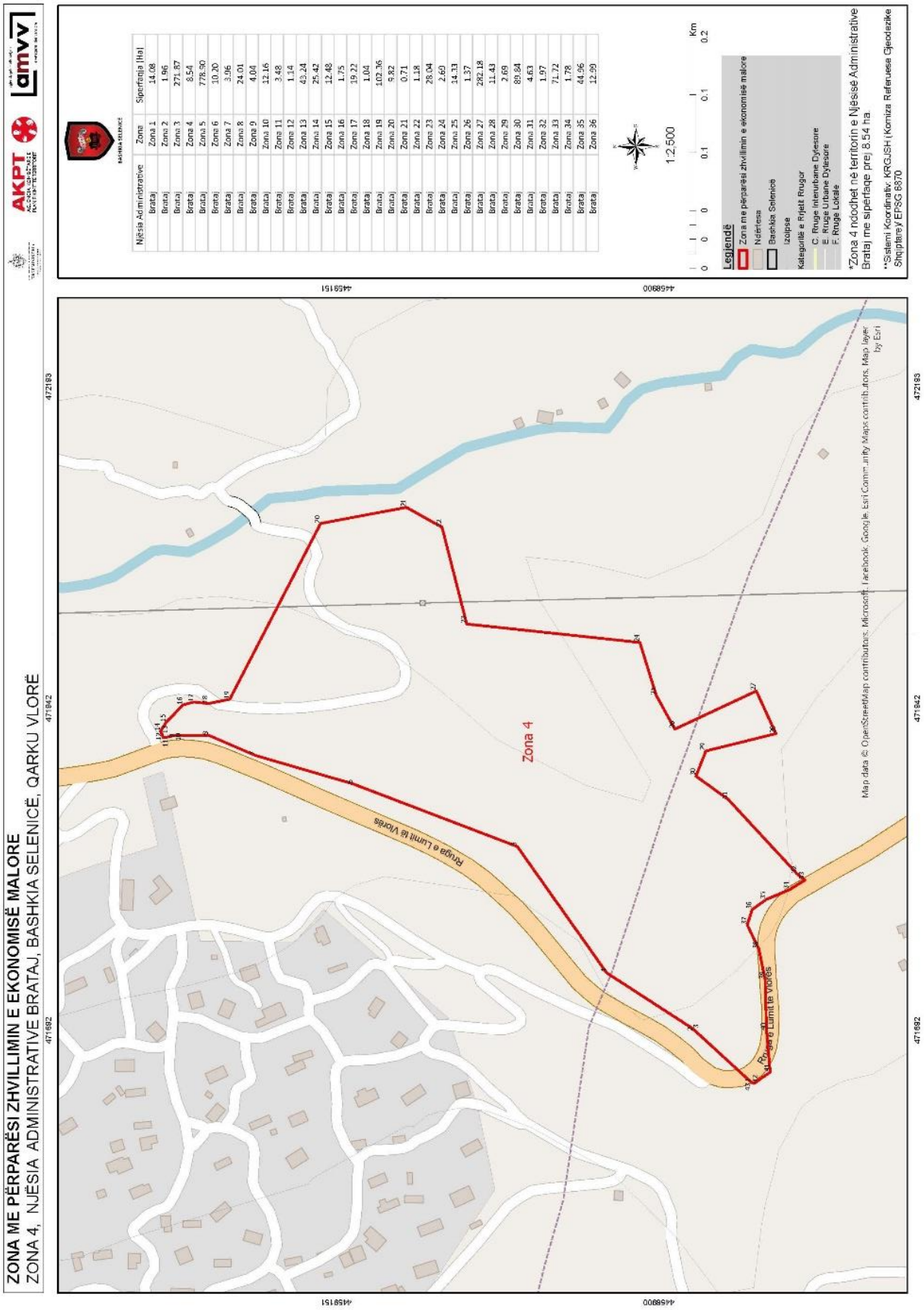
ZONA ME PËRPARËSI ZHVILLIMIN E EKONOMISË MALORE
ZONA 4, NJËSIA ADMINISTRATIVE BRATAJ, BASHKIA SELENICË, QARKU VLORË
AKPT
Njësia Administrative | Zona | Sipërfaqja (Ha)
Brataj | Zona 1 | 14.08
Brataj | Zona 2 | 1.96
Brataj | Zona 3 | 271.67
Brataj | Zona 4 | 8.54
Brataj | Zona 5 | 778.90
Brataj | Zona 6 | 10.20
Brataj | Zona 7 | 3.96
Brataj | Zona 8 | 24.01
Brataj | Zona 9 | 4.04
Brataj | Zona 10 | 12.16
Brataj | Zona 11 | 3.48
Brataj | Zona 12 | 1.14
Brataj | Zona 13 | 43.24
Brataj | Zona 14 | 25.42
Brataj | Zona 15 | 12.48
Brataj | Zona 16 | 1.75
Brataj | Zona 17 | 19.22
Brataj | Zona 18 | 1.04
Brataj | Zona 19 | 102.36
Brataj | Zona 20 | 9.82
Brataj | Zona 21 | 0.71
Brataj | Zona 22 | 1.18
Brataj | Zona 23 | 28.04
Brataj | Zona 24 | 2.60
Brataj | Zona 25 | 14.33
Brataj | Zona 26 | 1.37
Brataj | Zona 27 | 292.18
Brataj | Zona 28 | 11.43
Brataj | Zona 29 | 2.69
Brataj | Zona 30 | 89.84
Brataj | Zona 31 | 4.63
Brataj | Zona 32 | 1.97
Brataj | Zona 33 | 71.72
Brataj | Zona 34 | 1.78
Brataj | Zona 35 | 44.96
Brataj | Zona 36 | 12.99
1:2.500
Km
Leglendë
Zona me përparësi zhvillimin e ekonomisë malore
Ndërtesa
Bashkia Selenicë
Izolipse
Kategoritë e Rrjetit Rrugor
C. Rruge Interurbane Dytesore
E. Rruge Urbane Dytesore
F. Rruge Lokale
*Zona 4 ndodhet në territorin e Njësisë Administrative Brataj me sipërfaqe prej 8.54 ha.
**Sistemi Koordinativ: KRGJSH (Koniza Referuese Gjeodezike Shqiptare) EPSG 6870
Zona 4
Rruga e Lumit te Vlorës
Map data © OpenStreetMap contributors, Microsoft, Facebook, Google, Esri Community Maps contributors, Map layer by Esri
472193
471942
471692
4458900
4459151

Zona 4 Njësia Administrative Brataj		
Nr.	**Koordinata X**	**Koordinata Y**
1	471651.263	4458828.318
2	471692.5738	4458873.314
3	471692.6796	4458873.42
4	471736.2473	4458940.608
5	471834.5138	4459010.14
6	471883.2501	4459137.776
7	471905.5281	4459214.214
8	471921.0632	4459250.15
9	471920.9609	4459276.427
10	471920.9989	4459277.058
11	471918.9897	4459285.277
12	471921.5664	4459286.483
13	471922.3103	4459286.832
14	471924.4005	4459287.672
15	471931.1473	4459283.306
16	471944.6411	4459270.209
17	471947.0224	4459261.742
18	471945.7534	4459250.668
19	471949.1844	4459233.793
20	472085.842	4459163.149
21	472098.4097	4459096.474
22	472082.9316	4459068.693
23	472007.6575	4459049.51
24	471993.2376	4458914.837
25	471951.9626	4458902.005
26	471925.9011	4458887.585
27	471955.5344	4458824.217
28	471922.3292	4458809.004
29	471908.8354	4458863.508
30	471889.2562	4458871.181
31	471871.1322	4458846.045
32	471813.4653	4458792.664
33	471808.4546	4458786.401
34	471800.9158	4458798.495
35	471793.3769	4458816.557
36	471785.524	4458827.394
37	471773.5874	4458831.32
38	471754.5833	4458822.211
39	471731.0243	4458817.342
40	471691.2883	4458816.242
41	471659.0911	4458813.415
42	471650.197	4458826.022
43	471651.263	4458828.318

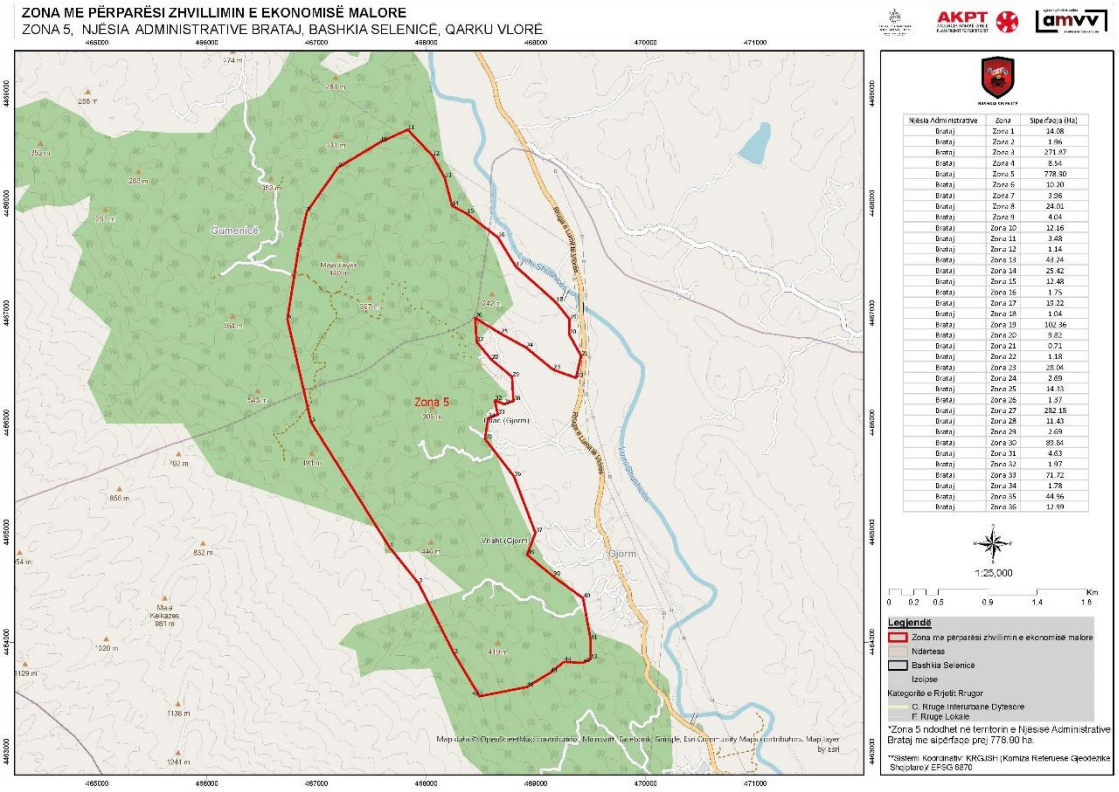

Zona 5 Njësia Administrative Brataj					
Nr.	**Koordinata X**	**Koordinata Y**	**Nr.**	**Koordinata X**	**Koordinata Y**
1	468484.8871	4463505.232	**25**	468677.7026	4466812.2
2	468252.5164	4463893.064	**26**	468444.3397	4466957.457
3	467928.6657	4464535.474	**27**	468459.4209	4466736
4	467665.1402	4464862.499	**28**	468591.1837	4466577.25
5	466949.5467	4466004.002	**29**	468780.0966	4466420.087
6	466733.6462	4466946.979	**30**	468793.5903	4466198.63
7	466836.8339	4467597.855	**31**	468709.4527	4466169.261
8	466911.6053	4467926.627	**32**	468622.9338	4466204.186
9	467194.1809	4468327.472	**33**	468651.5088	4466074.805
10	467579.9442	4468560.041	**34**	468563.4024	4466042.261
11	467829.9759	4468673.547	**35**	468533.2398	4465854.142
12	468056.1951	4468435.422	**36**	468799.1466	4465509.654
13	468167.3203	4468234.603	**37**	468993.6157	4464995.303
14	468233.2017	4467980.602	**38**	468918.2093	4464795.277
15	468368.9332	4467906.783	**39**	469154.7473	4464599.221
16	468650.7151	4467691.677	**40**	469428.5916	4464399.195
17	468815.8154	4467424.976	**41**	469496.8543	4464018.194
18	469180.1474	4467100.332	**42**	469496.0605	4463844.363
19	469304.7664	4466943.169	**43**	469426.2104	4463809.438
20	469301.5914	4466805.85	**44**	469253.9663	4463818.963
21	469409.5416	4466610.587	**45**	469129.1488	4463719.545
22	469364.2977	4466409.768	**46**	468916.1588	4463589.899
23	469154.7473	4466484.381	**47**	468484.8871	4463505.232
24	468908.6843	4466685.2			

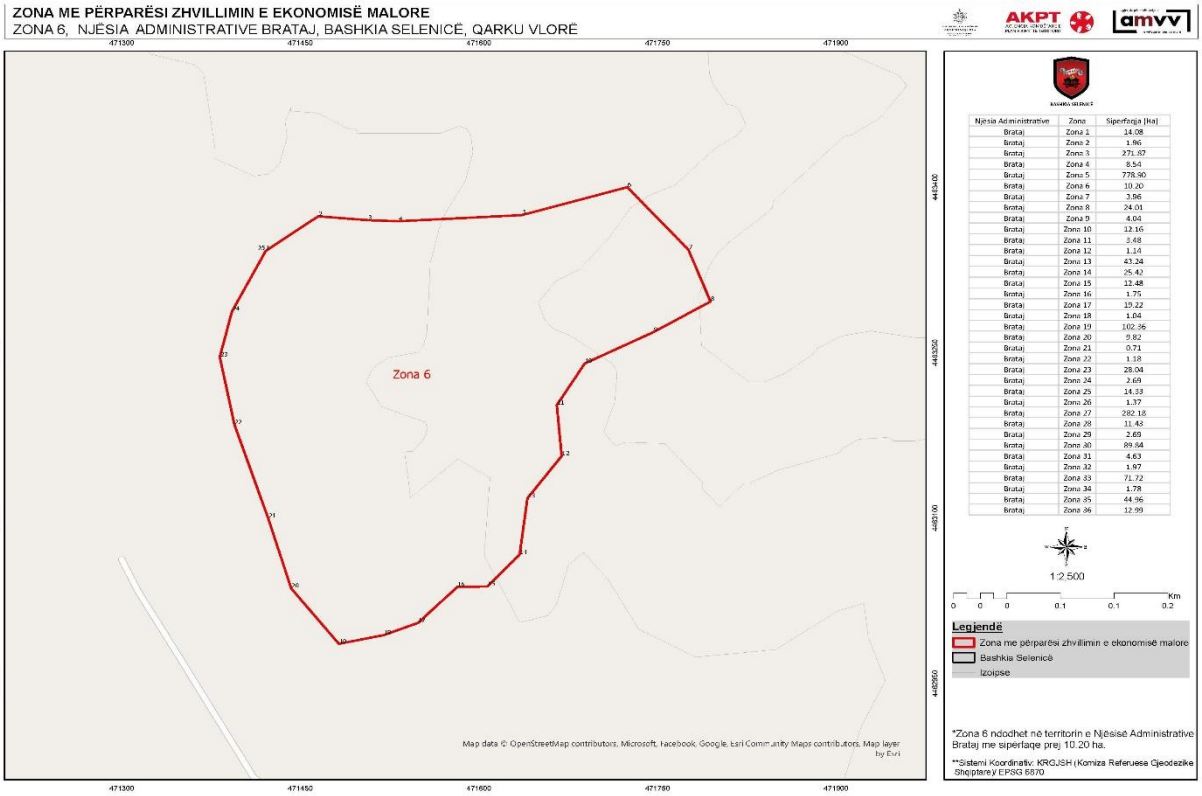

Zona 6 Njësia Administrative Brataj		
Nr.	**Koordinata X**	**Koordinata Y**
1	471420.9322	4463342.365
2	471464.9854	4463373.719
3	471506.6574	4463370.147
4	471532.1897	4463369.221
5	471635.9066	4463374.777
6	471724.5422	4463400.045
7	471775.8714	4463343.556
8	471794.5246	4463296.46
9	471746.3703	4463268.547
10	471688.8234	4463240.236
11	471665.4077	4463202.533
12	471669.5087	4463156.363
13	471640.6691	4463117.998
14	471634.1868	4463067.066
15	471607.1992	4463038.094
16	471581.7992	4463037.697
17	471548.8585	4463005.153
18	471519.7543	4462993.908
19	471482.3156	4462986.103
20	471442.2312	4463036.374
21	471422.9166	4463099.874
22	471394.6061	4463184.673
23	471382.3029	4463246.057
24	471392.4894	4463287.464
25	471420.9322	4463342.365

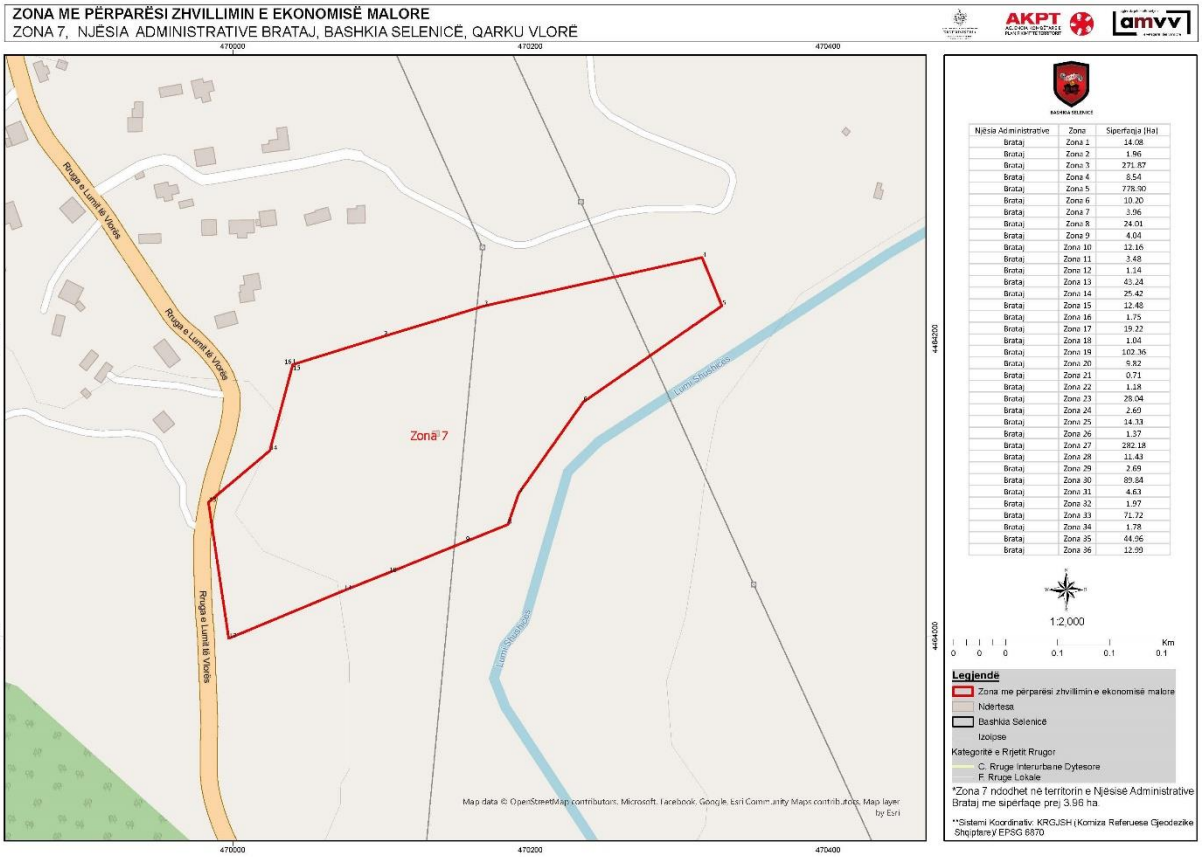

Zona 7 Njësia Administrative Brataj		
Nr.	**Koordinata X**	**Koordinata Y**
1	470040.2364	4464182.601
2	470101.1966	4464201.492
3	470168.6654	4464221.971
4	470315.3719	4464254.636
5	470328.7069	4464222.145
6	470235.5311	4464157.412
7	470192.1922	4464095.976
8	470184.9596	4464075.091
9	470156.4639	4464063.502
10	470105.0288	4464042.706
11	470074.7869	4464030.609
12	469997.3167	4463998.383
13	469983.6642	4464089.982
14	470024.9393	4464124.748
15	470040.338	4464182.533
16	470040.2364	4464182.601

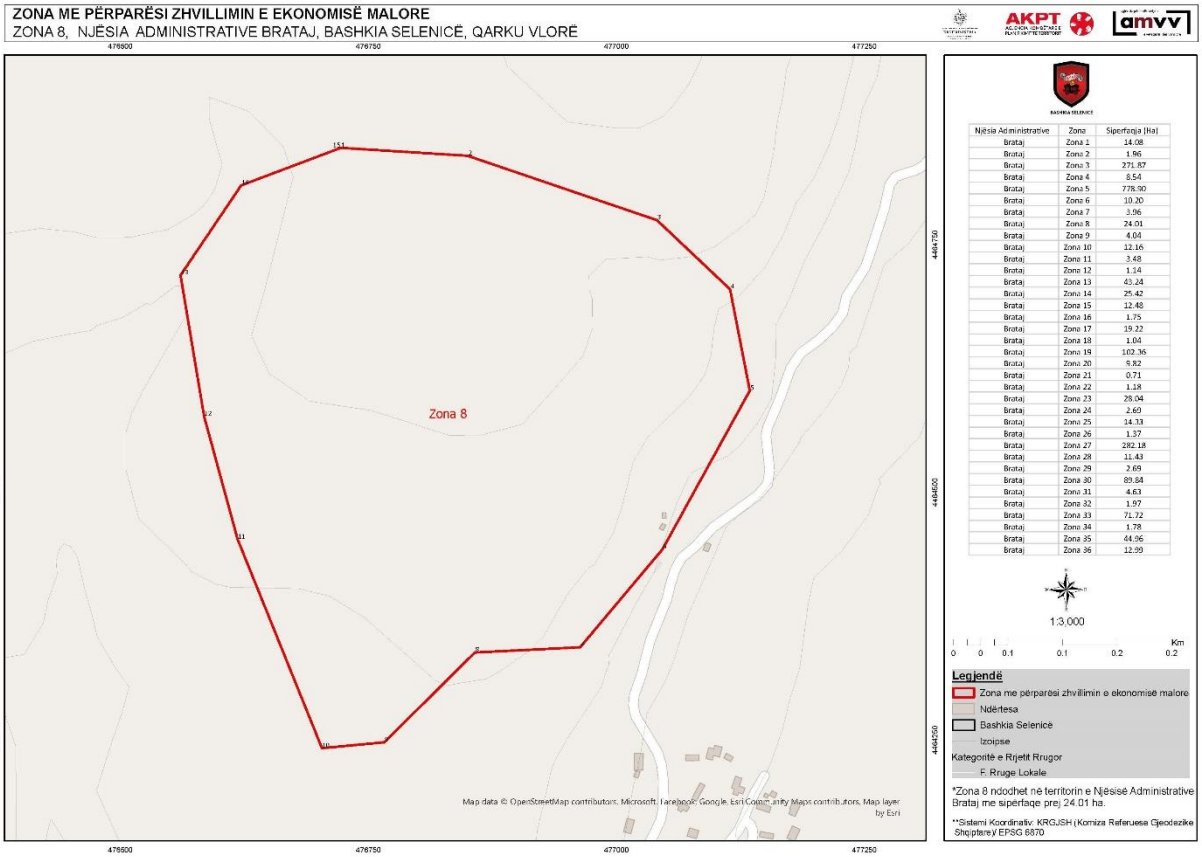

Zona 8 Njësia Administrative Brataj		
Nr.	**Koordinata X**	**Koordinata Y**
1	476722.249	4464847.679
2	476850.1356	4464839.606
3	477040.8609	4464774.69
4	477114.6136	4464704.906
5	477134.4574	4464602.711
6	477046.4833	4464442.638
7	476963.4701	4464343.75
8	476857.3058	4464338.458
9	476766.0244	4464247.838
10	476703.1857	4464241.885
11	476618.1882	4464452.56
12	476584.4537	4464576.583
13	476560.6412	4464719.128
14	476621.8262	4464809.748
15	476722.249	4464847.679

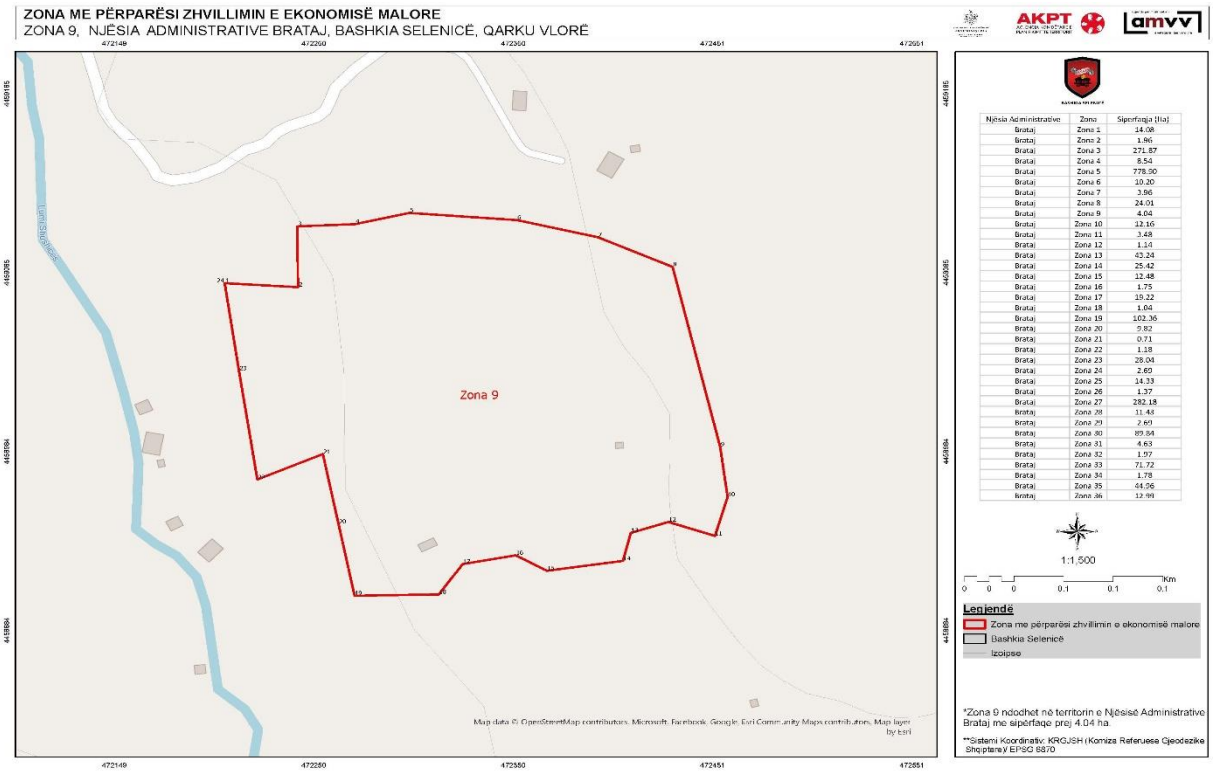

Zona 9 Njësia Administrative Brataj		
Nr.	**Koordinata X**	**Koordinata Y**
1	472204.5777	4459078.573
2	472241.5136	4459076.35
3	472241.1961	4459110.481
4	472270.3003	4459111.751
5	472297.6054	4459118.048
6	472351.8451	4459114.027
7	472392.6439	4459104.396
8	472430.3207	4459087.727
9	472454.2814	4458986.587
10	472458.012	4458958.465
11	472451.662	4458936.557
12	472428.2066	4458944.395
13	472409.236	4458938.284
14	472405.2884	4458922.525
15	472366.9766	4458916.969
16	472351.2604	4458925.647
17	472324.5374	4458920.726
18	472312.4724	4458903.687
19	472270.0331	4458902.946
20	472261.9369	4458943.268
21	472254.0523	4458982.533
22	472221.0322	4458968.245
23	472211.7365	4459029.262
24	472204.5777	4459078.573

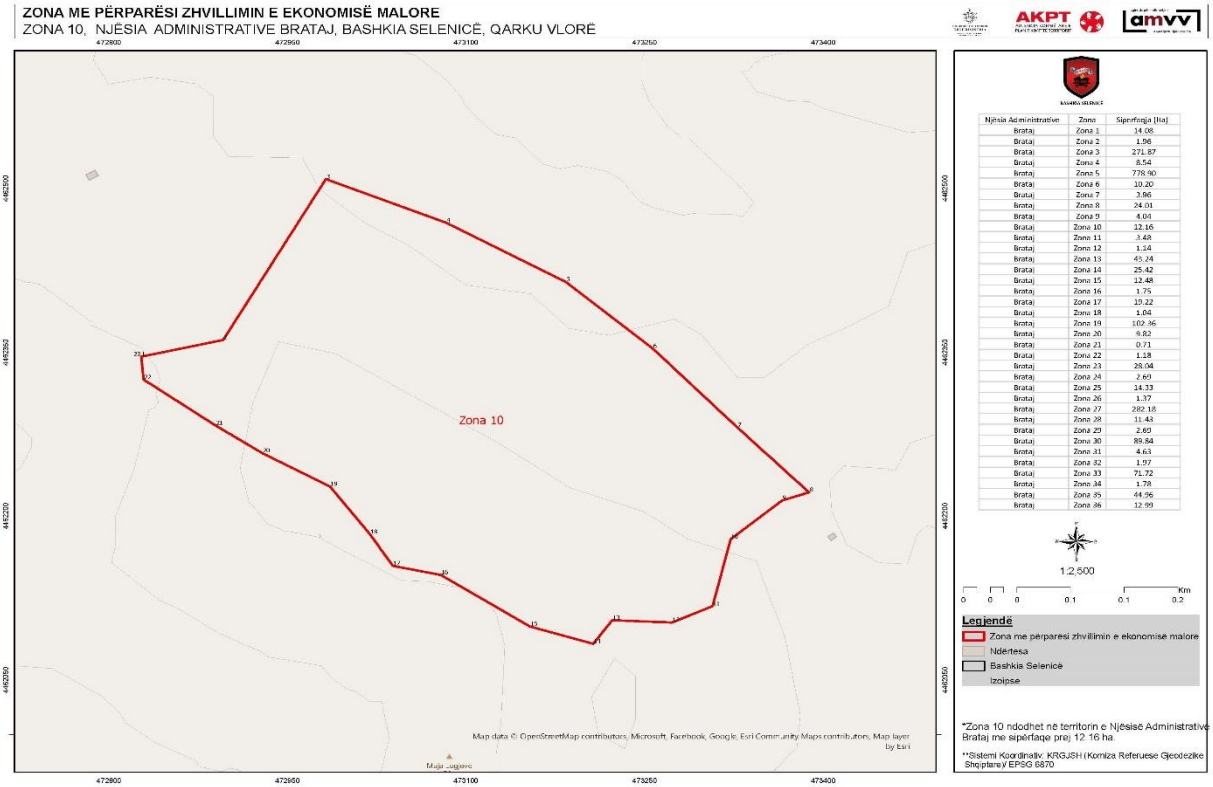

Zona 10 Njësia Administrative Brataj		
Nr.	**Koordinata X**	**Koordinata Y**
1	472827.1622	4462346.098
2	472896.0096	4462361.374
3	472982.2198	4462508.606
4	473083.357	4462468.627
5	473183.8989	4462414.44
6	473256.924	4462353.48
7	473327.8325	4462281.302
8	473388.1576	4462221.823
9	473365.5092	4462214.415
10	473322.3292	4462179.067
11	473307.0891	4462117.683
12	473273.0107	4462102.655
13	473222.8456	4462104.772
14	473206.7589	4462083.181
15	473153.6305	4462099.057
16	473078.7003	4462146.258
17	473038.4836	4462154.513
18	473019.4335	4462183.3
19	472985.7785	4462227.115
20	472929.0517	4462257.595
21	472889.6816	4462282.995
22	472829.1671	4462325.091
23	472827.1622	4462346.098

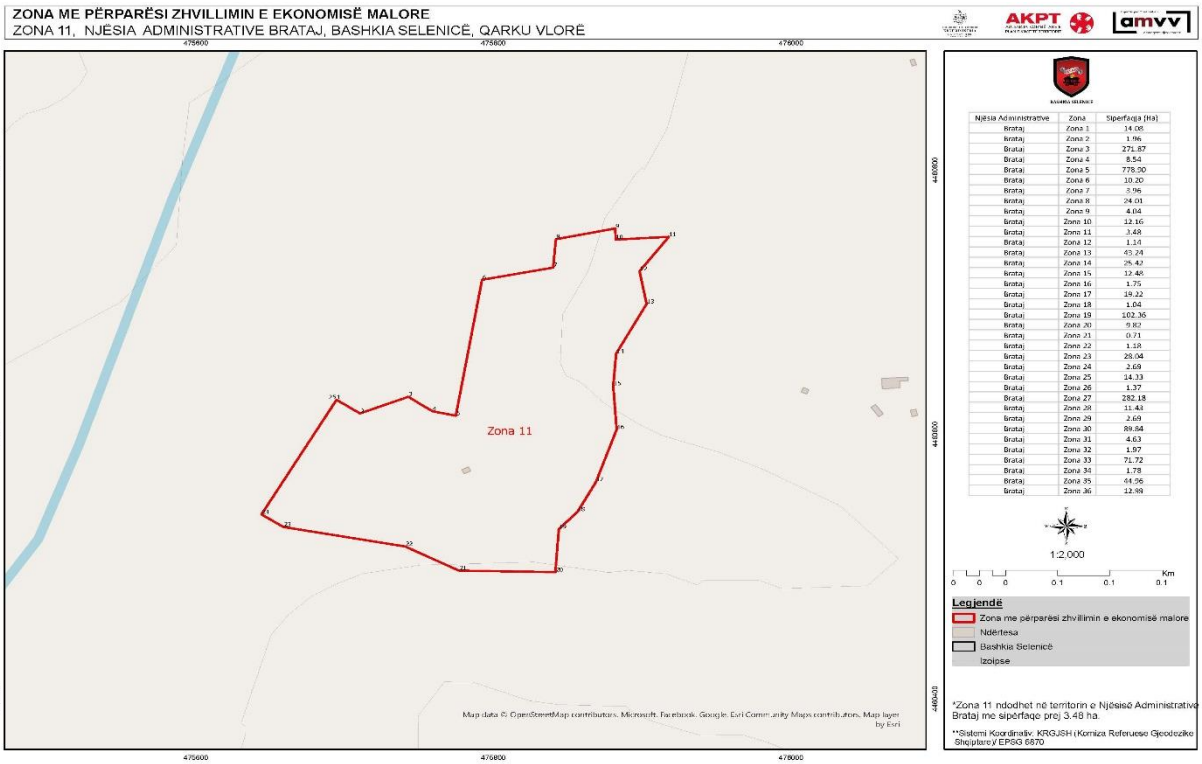

Zona 11 Njësia Administrative Brataj		
Nr.	**Koordinata X**	**Koordinata Y**
1	475694.5887	4460626.241
2	475710.3314	4460615.923
3	475742.7429	4460628.49
4	475759.0148	4460617.51
5	475774.7576	4460614.203
6	475792.3524	4460716.994
7	475840.1098	4460726.254
8	475841.9619	4460747.685
9	475881.914	4460755.887
10	475882.1786	4460747.421
11	475917.8974	4460749.537
12	475898.1859	4460723.476
13	475902.9485	4460698.737
14	475882.4432	4460661.166
15	475880.4588	4460636.692
16	475882.8401	4460603.752
17	475868.9494	4460564.064
18	475856.514	4460541.442
19	475843.9363	4460528.376
20	475841.608	4460495.832
21	475776.8379	4460496.943
22	475740.6428	4460515.199
23	475658.8864	4460529.963
24	475644.1226	4460539.488
25	475694.5887	4460626.241

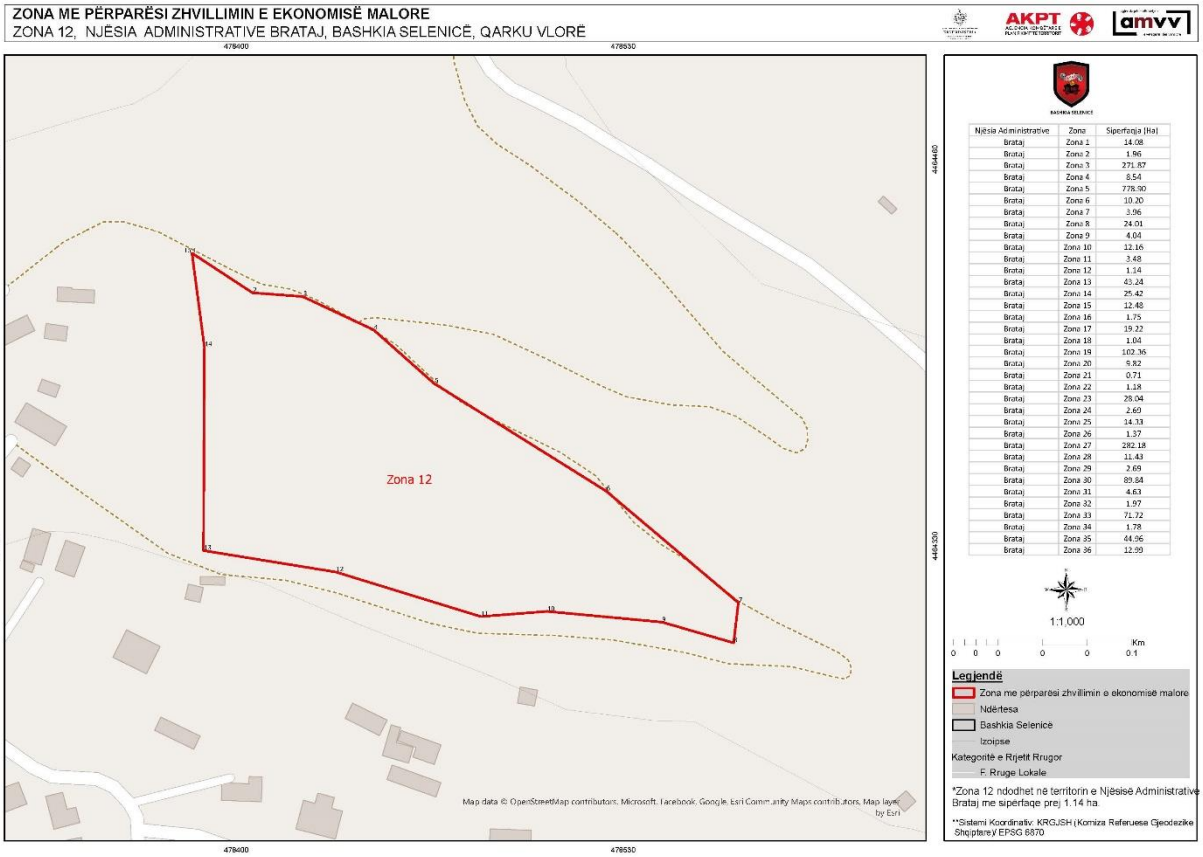

Njësia Administrative	Zona	Siperfaqja (Ha)
Brataj	Zona 1	14.08
Brataj	Zona 2	1.96
Brataj	Zona 3	271.87
Brataj	Zona 4	6.54
Brataj	Zona 5	778.90
Brataj	Zona 6	10.20
Brataj	Zona 7	3.96
Brataj	Zona 8	24.01
Brataj	Zona 9	4.04
Brataj	Zona 10	12.16
Brataj	Zona 11	3.48
Brataj	Zona 12	1.14
Brataj	Zona 13	43.24
Brataj	Zona 14	25.42
Brataj	Zona 15	12.48
Brataj	Zona 16	1.75
Brataj	Zona 17	19.22
Brataj	Zona 18	1.04
Brataj	Zona 19	102.36
Brataj	Zona 20	5.82
Brataj	Zona 21	0.71
Brataj	Zona 22	1.18
Brataj	Zona 23	28.04
Brataj	Zona 24	2.60
Brataj	Zona 25	14.33
Brataj	Zona 26	1.37
Brataj	Zona 27	282.18
Brataj	Zona 28	11.43
Brataj	Zona 29	2.69
Brataj	Zona 30	89.84
Brataj	Zona 31	4.63
Brataj	Zona 32	1.97
Brataj	Zona 33	71.72
Brataj	Zona 34	1.78
Brataj	Zona 35	44.96
Brataj	Zona 36	12.99

Zona 12 Njësia Administrative Brataj		
Nr.	**Koordinata X**	**Koordinata Y**
1	478385.111	4464428.479
2	478405.431	4464415.171
3	478422.3114	4464413.901
4	478446.1769	4464402.682
5	478466.444	4464384.691
6	478524.2821	4464348.443
7	478568.7057	4464310.909
8	478567.1182	4464297.415
9	478542.9881	4464304.4
10	478504.4515	4464307.972
11	478482.1471	4464306.265
12	478433.5298	4464321.228
13	478389.0003	4464328.451
14	478389.2699	4464396.976
15	478385.111	4464428.479

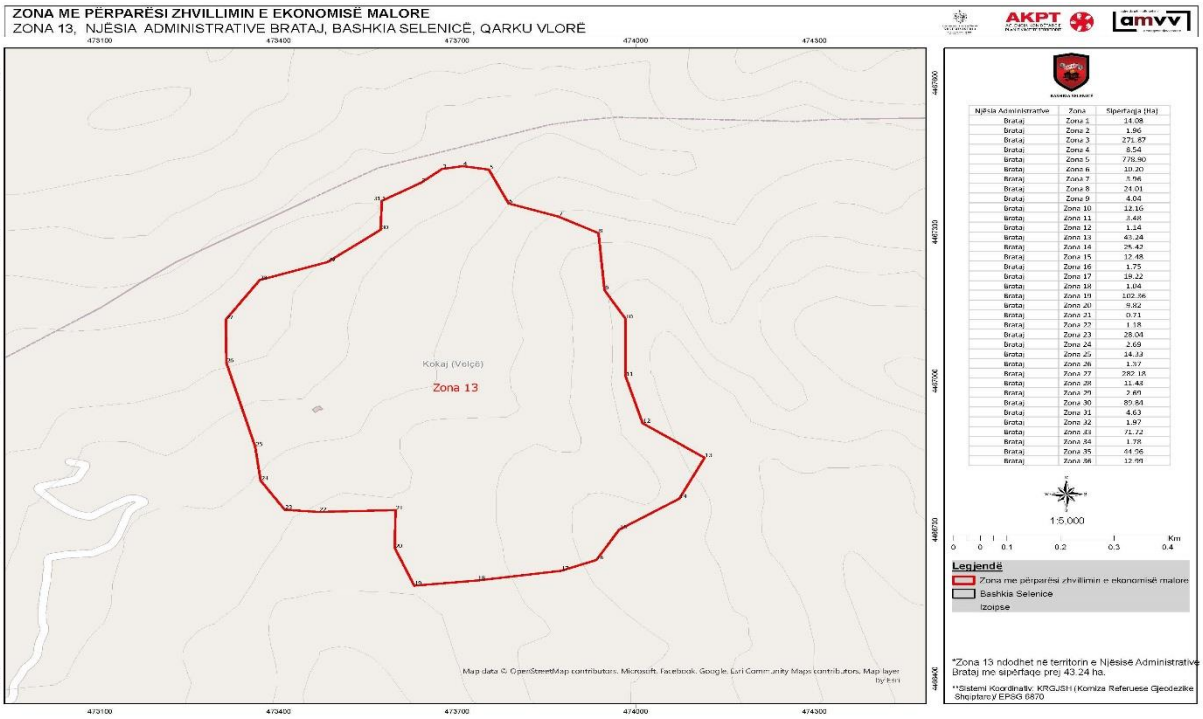

Zona 13 Njësia Administrative Brataj		
Nr.	**Koordinata X**	**Koordinata Y**
1	473573.1902	4467362.796
2	473639.1958	4467399.333
3	473674.5309	4467427.207
4	473709.456	4467432.922
5	473753.1123	4467425.937
6	473786.4499	4467357.674
7	473870.1113	4467331.321
8	473937.4215	4467297.984
9	473947.4227	4467183.049
10	473982.824	4467125.264
11	473982.9828	4467009.693
12	474011.5579	4466915.078
13	474115.5393	4466845.387
14	474073.153	4466762.995
15	473972.5053	4466700.765
16	473933.7702	4466639.329
17	473874.8738	4466617.58
18	473734.0623	4466598.054
19	473627.8583	4466587.576
20	473595.4733	4466662.983
21	473596.267	4466739.818
22	473467.5205	4466736.167
23	473410.2116	4466740.612
24	473369.7303	4466799.349
25	473360.6815	4466867.771
26	473312.3553	4467036.615
27	473311.2705	4467123.553
28	473368.209	4467203.351
29	473482.2975	4467239.758
30	473571.621	4467304.74
31	473573.1902	4467362.796

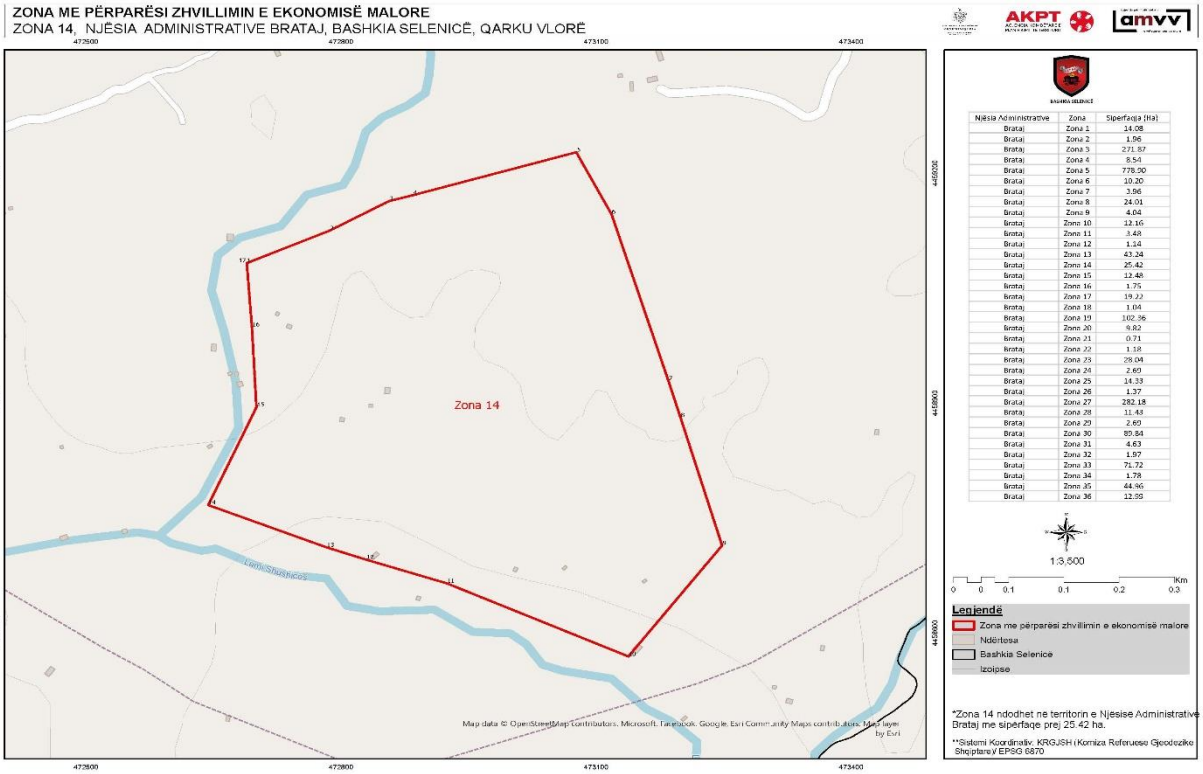

Njësia Administrative	Zona	Siperfaqja (Ha)
Brataj	Zona 1	14.08
Brataj	Zona 2	1.96
Brataj	Zona 3	271.87
Brataj	Zona 4	8.54
Brataj	Zona 5	778.00
Brataj	Zona 6	10.20
Brataj	Zona 7	3.96
Brataj	Zona 8	24.01
Brataj	Zona 9	4.04
Brataj	Zona 10	12.16
Brataj	Zona 11	1.49
Brataj	Zona 12	1.14
Brataj	Zona 13	43.24
Brataj	Zona 14	25.42
Brataj	Zona 15	12.48
Brataj	Zona 16	1.75
Brataj	Zona 17	19.22
Brataj	Zona 18	1.04
Brataj	Zona 19	102.96
Brataj	Zona 20	9.82
Brataj	Zona 21	0.71
Brataj	Zona 22	1.18
Brataj	Zona 23	29.04
Brataj	Zona 24	2.60
Brataj	Zona 25	14.33
Brataj	Zona 26	1.37
Brataj	Zona 27	282.18
Brataj	Zona 28	11.48
Brataj	Zona 29	2.60
Brataj	Zona 30	89.84
Brataj	Zona 31	4.63
Brataj	Zona 32	1.97
Brataj	Zona 33	71.72
Brataj	Zona 34	1.78
Brataj	Zona 35	44.95
Brataj	Zona 36	12.99

Zona 14 Njësia Administrative Brataj		
Nr.	**Koordinata X**	**Koordinata Y**
1	472689.2264	4459082.626
2	472786.5933	4459124.959
3	472856.4434	4459163.483
4	472884.8068	4459171.314
5	473076.5772	4459227.194
6	473118.064	4459146.337
7	473185.0619	4458929.13
8	473199.3891	4458880.751
9	473248.0725	4458714.328
10	473138.0056	4458569.6
11	472924.4865	4458664.85
12	472829.395	4458695.904
13	472783.0928	4458711.779
14	472643.9217	4458767.077
15	472700.5427	4458894.606
16	472695.251	4458999.381
17	472689.2264	4459082.626

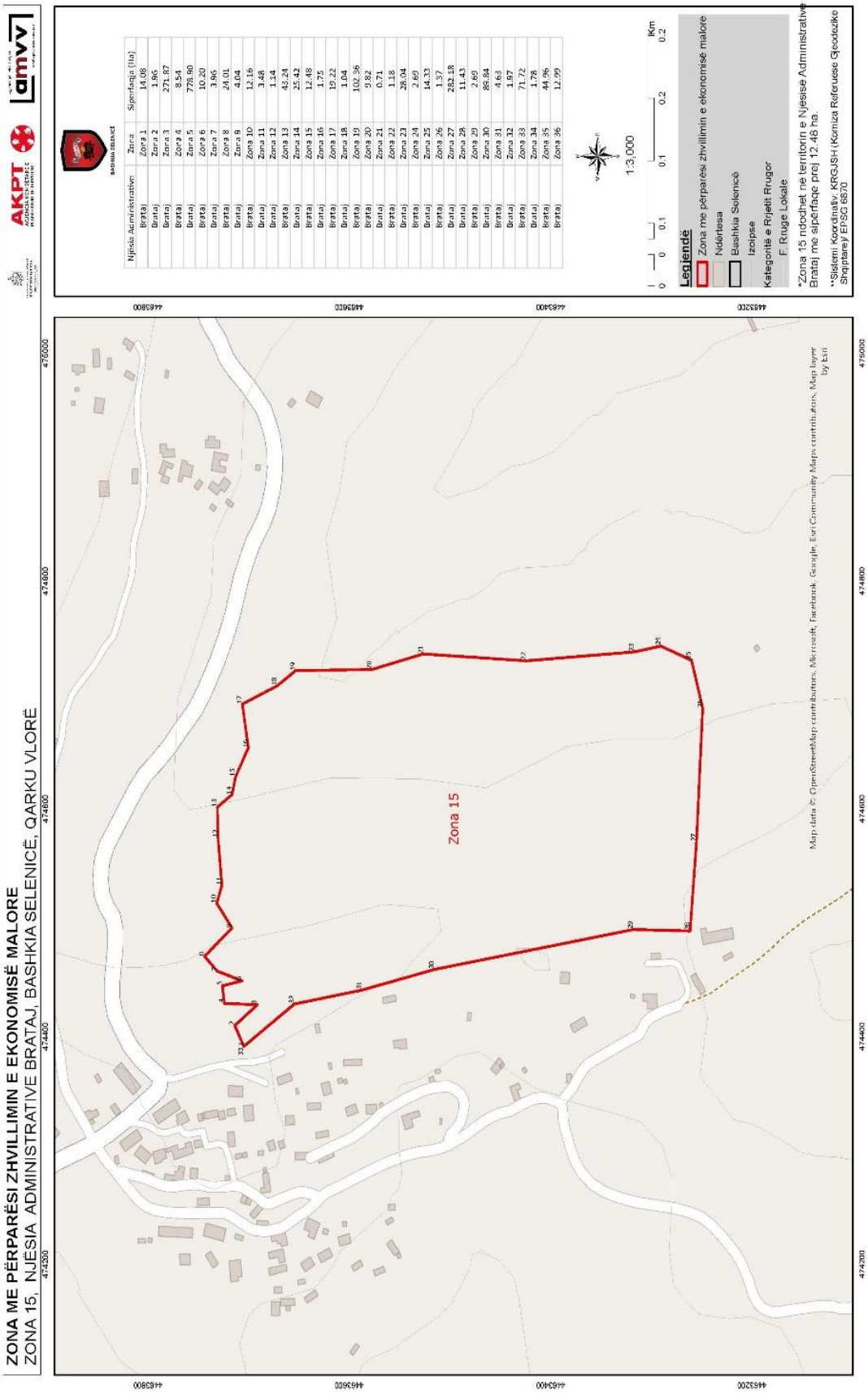
ZONA ME PËRPARËSI ZHVILLIMIN E EKONOMISË MALORE
ZONA 15, NJËSIA ADMINISTRATIVE BRATAJ, BASHKIA SELENICË, QARKU VLORË
AKPT
AGJENSIA E POLITIKËS PËR ZHVILLIMIN E TURIZMIT
amvv
AGJENCIA KOMBËTARE E MJEDISIT
Njësia Administrative
Zona
Sipërfaqja (Ha)
Brataj Zona 1 14.08
Brataj Zona 2 1.86
Brataj Zona 3 271.87
Brataj Zona 4 8.54
Brataj Zona 5 778.90
Brataj Zona 6 10.20
Brataj Zona 7 3.96
Brataj Zona 8 24.01
Brataj Zona 9 4.04
Brataj Zona 10 12.16
Brataj Zona 11 3.48
Brataj Zona 12 1.14
Brataj Zona 13 43.24
Brataj Zona 14 25.42
Brataj Zona 15 12.48
Brataj Zona 16 1.75
Brataj Zona 17 19.22
Brataj Zona 18 1.04
Brataj Zona 19 102.36
Brataj Zona 20 9.82
Brataj Zona 21 0.71
Brataj Zona 22 1.18
Brataj Zona 23 28.04
Brataj Zona 24 2.69
Brataj Zona 25 14.33
Brataj Zona 26 1.37
Brataj Zona 27 282.18
Brataj Zona 28 11.43
Brataj Zona 29 2.69
Brataj Zona 30 88.84
Brataj Zona 31 4.63
Brataj Zona 32 1.97
Brataj Zona 33 71.72
Brataj Zona 34 1.78
Brataj Zona 35 44.96
Brataj Zona 36 12.99
1:3,000
Km
Legjendë
Zona me përparësi zhvillimin e ekonomisë malore
Ndërtesa
Bashkia Selenicë
Izolipse
Kategoritë e Rrjetit Rrugor
F. Rrugë Lokale
*Zona 15 ndodhet ne territorin e Njesisë Administrative Brataj me sipërfaqe prej 12.48 ha.
**Sistemi Koordinativ KRGJSH (Korniza Referuese Gjeodezike Shqiptarë) EPSG 6870
Zona 15
Map data © OpenStreetMap contributors, Microsoft, Facebook, Google, Esri Community Maps contributors, Maxar layer by Esri
474200
474400
474600
474800
475000
476000
446200
446400
446600
446800

Zona 15 Njësia Administrative Brataj		
Nr.	**Koordinata X**	**Koordinata Y**
1	474391.1254	4463704.744
2	474409.4346	4463713.74
3	474427.7439	4463691.303
4	474428.908	4463724.217
5	474444.3597	4463726.017
6	474448.6989	4463706.649
7	474457.2714	4463731.097
8	474470.1831	4463743.797
9	474495.1598	4463716.492
10	474516.8557	4463731.626
11	474532.6249	4463726.546
12	474574.1116	4463730.356
13	474601.205	4463731.097
14	474612.4234	4463716.386
15	474627.7693	4463712.999
16	474653.4868	4463700.299
17	474691.7985	4463706.226
18	474707.7794	4463671.724
19	474721.2203	4463653.309
20	474722.1728	4463577.532
21	474735.8253	4463526.626
22	474729.8669	4463424.391
23	474737.6986	4463317.076
24	474742.7786	4463290.617
25	474730.2902	4463260.137
26	474688.1685	4463249.131
27	474570.6932	4463255.269
28	474492.5881	4463261.619
29	474493.8581	4463318.134
30	474458.8051	4463515.302
31	474440.7076	4463587.286
32	474428.4309	4463654.597
33	474391.1254	4463704.744

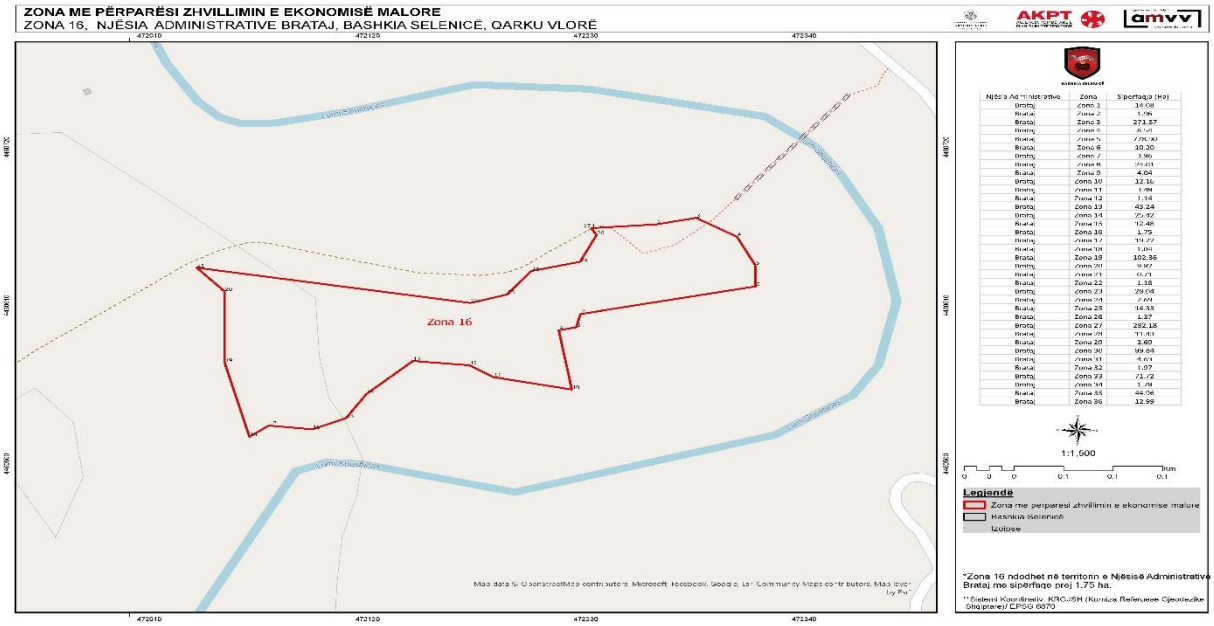

Zona 16 Njësia Administrative Brataj		
Nr.	**Koordinata X**	**Koordinata Y**
1	472232.7857	4460663.797
2	472265.665	4460666.415
3	472285.5488	4460670.908
4	472306.105	4460657.86
5	472315.3464	4460638.045
6	472315.5129	4460623.298
7	472227.2471	4460604.17
8	472225.1437	4460595.023
9	472216.3727	4460592.88
10	472222.93	4460551.737
11	472183.4677	4460560.337
12	472171.369	4460568.597
13	472142.8576	4460571.596
14	472119.3862	4460548.565
15	472109.133	4460531.85
16	472092.1343	4460524.069
17	472070.2722	4460526.668
18	472060.3919	4460518.968
19	472047.9443	4460570.525
20	472047.8624	4460619.849
21	472033.9124	4460636.291
22	472171.8312	4460611.762
23	472190.275	4460617.662
24	472202.4317	4460633.925
25	472227.0396	4460640.368
26	472235.373	4460658.959
27	472232.7857	4460663.797

ZONA ME PËRPARËSI ZHVILLIMIN E EKONOMISË MALORE

ZONA 17, NJËSIA ADMINISTRATIVE BRATAJ, BASHKIA SELENICË, QARKU VLORË

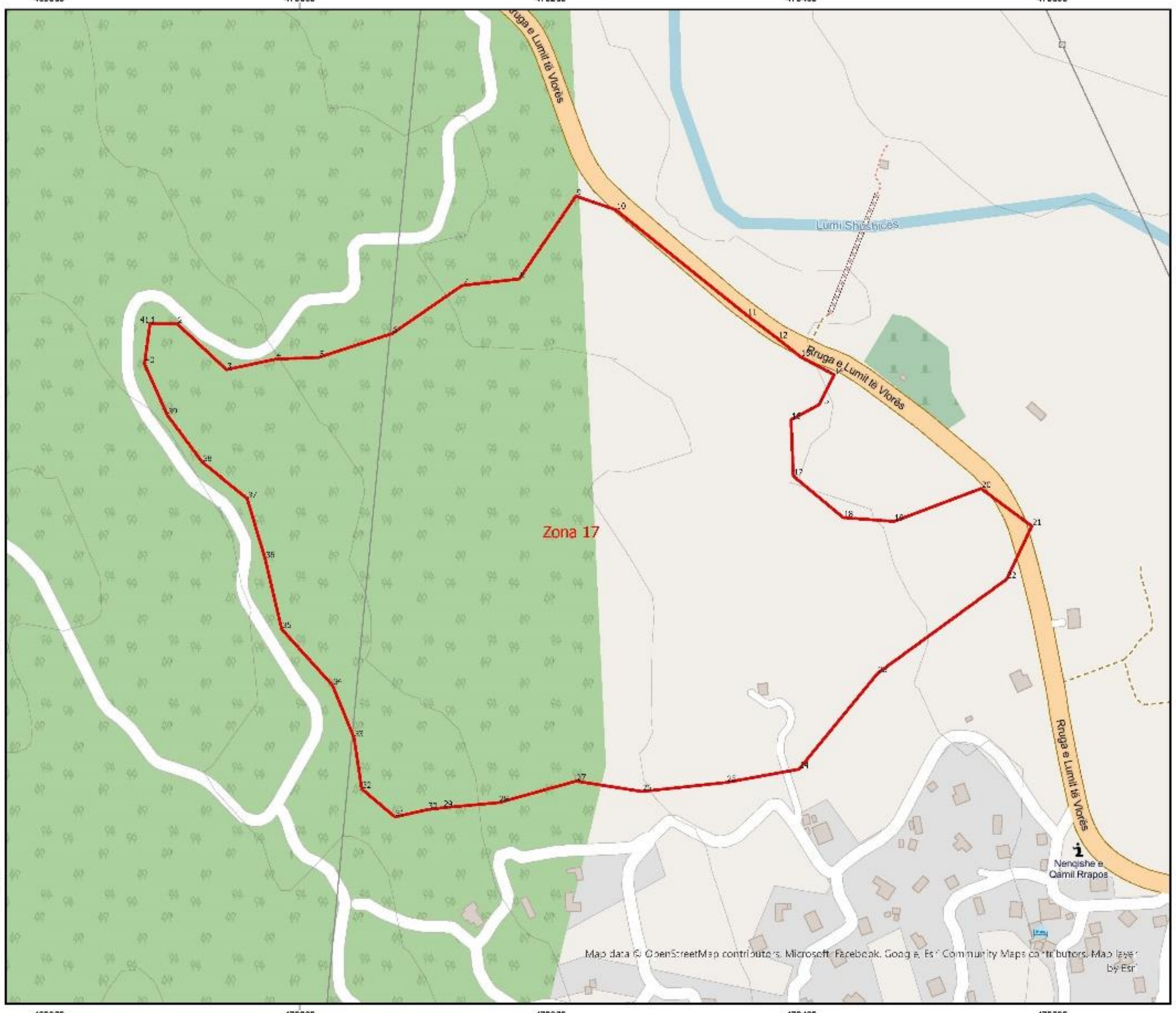

BASHKIA SELENICË

Njësia Administrative	Zona	Sipërfaqja (Ha)
Brataj	Zona 1	14.08
Brataj	Zona 2	1.96
Brataj	Zona 3	271.87
Brataj	Zona 4	8.54
Brataj	Zona 5	778.90
Brataj	Zona 6	10.20
Brataj	Zona 7	3.96
Brataj	Zona 8	24.01
Brataj	Zona 9	4.04
Brataj	Zona 10	12.16
Brataj	Zona 11	3.48
Brataj	Zona 12	1.14
Brataj	Zona 13	43.24
Brataj	Zona 14	25.42
Brataj	Zona 15	12.48
Brataj	Zona 16	1.75
Brataj	Zona 17	19.22
Brataj	Zona 18	1.04
Brataj	Zona 19	102.36
Brataj	Zona 20	9.82
Brataj	Zona 21	0.71
Brataj	Zona 22	1.18
Brataj	Zona 23	28.04
Brataj	Zona 24	2.69
Brataj	Zona 25	14.33
Brataj	Zona 26	1.37
Brataj	Zona 27	282.18
Brataj	Zona 28	11.43
Brataj	Zona 29	2.69
Brataj	Zona 30	89.84
Brataj	Zona 31	4.63
Brataj	Zona 32	1.97
Brataj	Zona 33	71.72
Brataj	Zona 34	1.78
Brataj	Zona 35	44.96
Brataj	Zona 36	12.99

1:3,000

0 0 0.1 0.1 0.2 0.2 Km

Legjendë

- Zona me përparësi zhvillimin e ekonomisë malore
- Ndërtesa
- Bashkia Selenicë
- Izoipse

Kategoritë e Rrjetit Rrugor

- C. Rruge Interurbane Dytesore
- F. Rruge Lokale

*Zona 17 ndodhet në territorin e Njësisë Administrative Brataj me sipërfaqe prej 19.22 ha.

**Sistemi Koordinativ: KRGJSH (Korniza Referuese Gjeodezike Shqiptare)/ EPSG 6870

Zona 17 Njësia Administrative Brataj		
Nr.	**Koordinata X**	**Koordinata Y**
1	469880.5111	4463250.49
2	469902.2599	4463250.331
3	469941.4713	4463213.819
4	469981.0001	4463222.233
5	470014.8139	4463223.503
6	470073.5515	4463242.553
7	470129.5904	4463280.97
8	470174.993	4463286.209
9	470220.0781	4463352.249
10	470251.9869	4463341.295
11	470356.7621	4463256.999
12	470381.3552	4463238.332
13	470399.294	4463224.045
14	470426.1439	4463209.773
15	470414.0789	4463185.855
16	470391.748	4463173.896
17	470393.5472	4463129.234
18	470433.3406	4463096.108
19	470473.769	4463093.039
20	470543.3017	4463119.286
21	470583.7301	4463089.229
22	470563.7275	4463047.001
23	470460.7603	4462971.886
24	470398.0539	4462895.474
25	470340.0572	4462884.891
26	470272.747	4462877.694
27	470220.2536	4462885.949
28	470158.6585	4462868.804
29	470113.9614	4462864.641
30	470101.7906	4462863.186
31	470075.8614	4462857.365
32	470049.403	4462879.855
33	470043.1852	4462920.601
34	470026.1196	4462962.405
35	469985.506	4463007.12
36	469972.2768	4463063.344
37	469957.9892	4463111.233
38	469922.2704	4463140.073
39	469894.3568	4463177.644
40	469876.1005	4463218.522
41	469880.5111	4463250.49

ZONA ME PËRPARËSI ZHVILLIMIN E EKONOMISË MALORE

ZONA 18, NJËSIA ADMINISTRATIVE BRATAJ, BASHKIA SELENICË, QARKU VLORË

AKPT AMVV

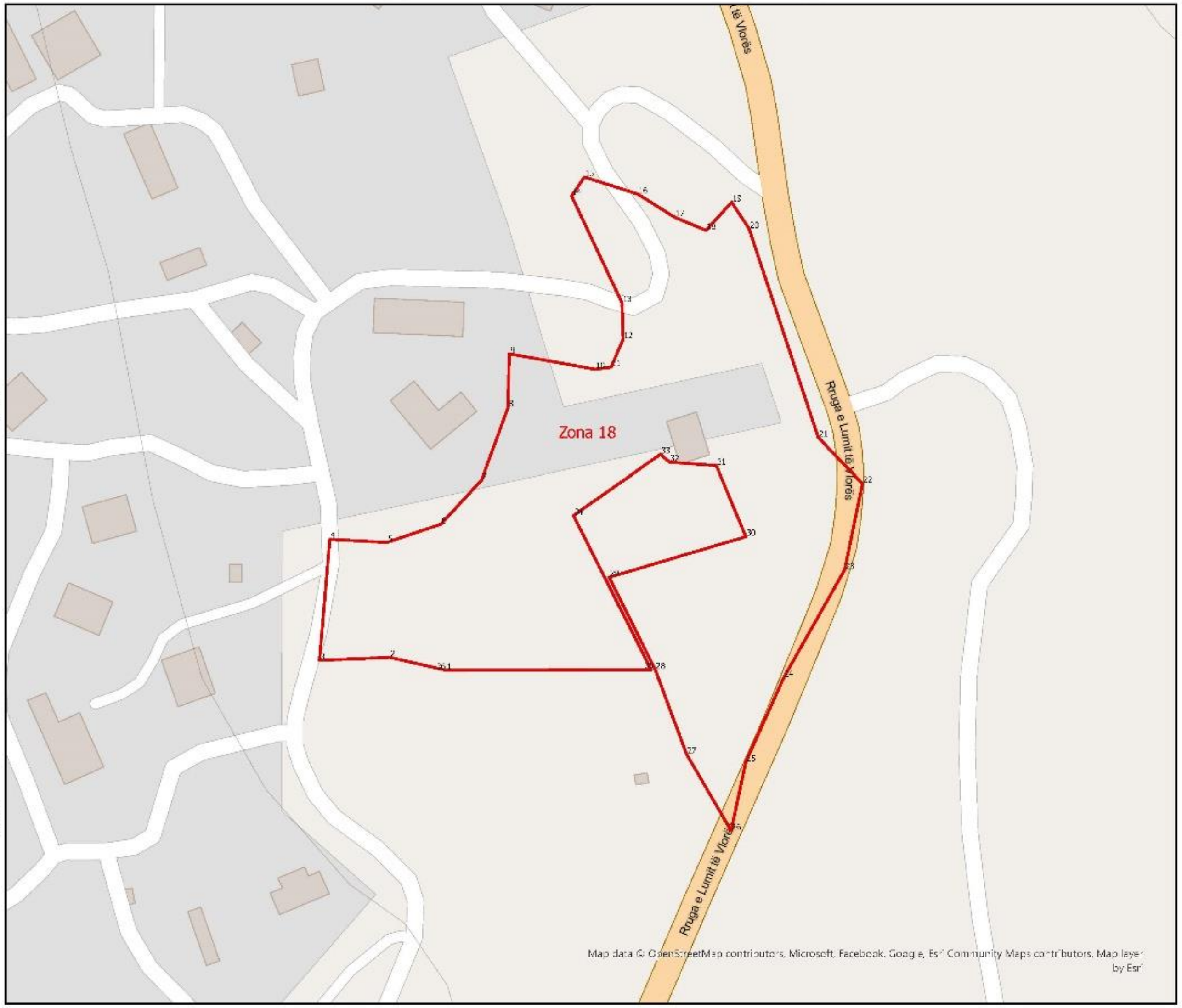

BASHKIA SELENICË

Njësia Administrative	Zona	Sipërfaqja (Ha)
Brataj	Zona 1	14.08
Brataj	Zona 2	1.96
Brataj	Zona 3	271.87
Brataj	Zona 4	8.54
Brataj	Zona 5	778.90
Brataj	Zona 6	10.20
Brataj	Zona 7	3.96
Brataj	Zona 8	24.01
Brataj	Zona 9	4.04
Brataj	Zona 10	12.16
Brataj	Zona 11	3.48
Brataj	Zona 12	1.14
Brataj	Zona 13	43.24
Brataj	Zona 14	25.42
Brataj	Zona 15	12.48
Brataj	Zona 16	1.75
Brataj	Zona 17	19.22
Brataj	Zona 18	1.04
Brataj	Zona 19	102.36
Brataj	Zona 20	9.82
Brataj	Zona 21	0.71
Brataj	Zona 22	1.18
Brataj	Zona 23	28.04
Brataj	Zona 24	2.69
Brataj	Zona 25	14.33
Brataj	Zona 26	1.37
Brataj	Zona 27	282.18
Brataj	Zona 28	11.43
Brataj	Zona 29	2.69
Brataj	Zona 30	89.84
Brataj	Zona 31	4.63
Brataj	Zona 32	1.97
Brataj	Zona 33	71.72
Brataj	Zona 34	1.78
Brataj	Zona 35	44.96
Brataj	Zona 36	12.99

1:1,000

0 0 0 0 0 0.1 Km

Legjendë

- Zona me përparësi zhvillimin e ekonomisë malore
- Ndërtesa
- Bashkia Selenicë
- Izolpse

Kategoritë e Rrjetit Rrugor

- C. Rruge Interurbane Dytesore
- E. Rruge Urbane Dytesore
- F. Rruge Lokale

*Zona 18 ndodhet në territorin e Njësisë Administrative Brataj me sipërfaqe prej 1.04 ha.

**Sistemi Koordinativ: KRGJSH (Korniza Referuese Gjeodezike Shqiptare)/ EPSG 6870

Zona 18 Njësia Administrative Brataj		
Nr.	**Koordinata X**	**Koordinata Y**
1	471804.1109	4459220.063
2	471789.2281	4459223.502
3	471770.6025	4459222.698
4	471773.3145	4459254.712
5	471788.4619	4459253.885
6	471802.6833	4459258.681
7	471813.4651	4459270.323
8	471820.4435	4459289.472
9	471820.7742	4459303.66
10	471843.5119	4459299.596
11	471847.7304	4459300.15
12	471850.9054	4459307.532
13	471850.5879	4459317.19
14	471837.2785	4459345.38
15	471840.685	4459350.407
16	471854.7741	4459345.909
17	471864.4976	4459339.791
18	471872.7989	4459336.318
19	471879.6119	4459343.759
20	471884.2422	4459336.649
21	471902.5249	4459281.51
22	471914.2008	4459269.4
23	471909.5176	4459246.659
24	471893.3648	4459218.113
25	471883.3106	4459195.782
26	471879.4865	4459177.631
27	471867.686	4459197.845
28	471859.409	4459220.195
29	471847.1917	4459244.669
30	471883.3471	4459255.424
31	471875.5683	4459274.117
32	471863.1461	4459275.07
33	471860.7648	4459277.094
34	471837.7857	4459260.98
35	471858.3126	4459220.192
36	471804.1109	4459220.063

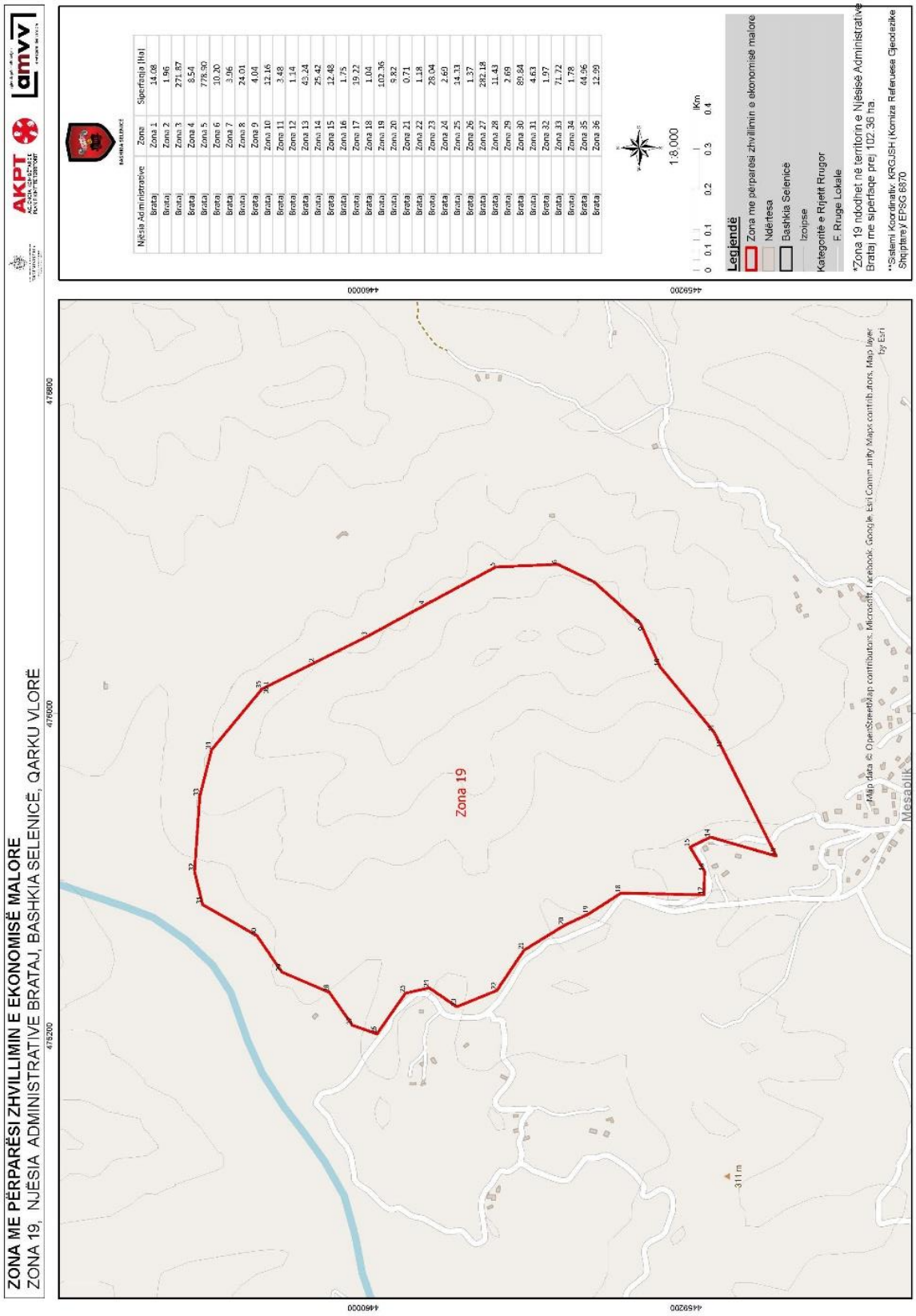
ZONA ME PËRPARËSI ZHVILLIMIN E EKONOMISË MALORE
ZONA 19, NJËSIA ADMINISTRATIVE BRATAJ, BASHKIA SELENICË, QARKU VLORË
AKPT
AGENCIA KOMBËTARE POLITIKË-PËRPUNIMIT
ëmvv
MINISTRIA E MBROJTJES
Njësia Administrative | Zona | Siperfaqja (Ha)
Brataj | Zona 1 | 14.08
Brataj | Zona 2 | 1.96
Brataj | Zona 3 | 271.87
Brataj | Zona 4 | 8.54
Brataj | Zona 5 | 778.90
Brataj | Zona 6 | 10.20
Brataj | Zona 7 | 3.96
Brataj | Zona 8 | 24.01
Brataj | Zona 9 | 4.04
Brataj | Zona 10 | 12.16
Brataj | Zona 11 | 3.48
Brataj | Zona 12 | 1.14
Brataj | Zona 13 | 43.24
Brataj | Zona 14 | 25.42
Brataj | Zona 15 | 12.48
Brataj | Zona 16 | 1.75
Brataj | Zona 17 | 19.22
Brataj | Zona 18 | 1.04
Brataj | Zona 19 | 102.36
Brataj | Zona 20 | 4.82
Brataj | Zona 21 | 0.71
Brataj | Zona 22 | 1.18
Brataj | Zona 23 | 28.04
Brataj | Zona 24 | 2.60
Brataj | Zona 25 | 14.33
Brataj | Zona 26 | 1.37
Brataj | Zona 27 | 262.18
Brataj | Zona 28 | 11.43
Brataj | Zona 29 | 2.69
Brataj | Zona 30 | 89.84
Brataj | Zona 31 | 4.63
Brataj | Zona 32 | 1.97
Brataj | Zona 33 | 71.72
Brataj | Zona 34 | 1.78
Brataj | Zona 35 | 44.96
Brataj | Zona 36 | 12.99
1:8,000
0 0.1 0.1 0.2 0.3 0.4 Km
Legjendë
Zona me përparësi zhvillimin e ekonomisë malore
Ndërtesa
Bashkia Selenicë
Izolipse
Kategoritë e Rrjetit Rrugor
F. Rruge Lokale
*Zona 19 ndodhet në territorin e Njësisë Administrative Brataj me sipërfaqe prej 102.36 ha.
**Sistemi Koordinativ: KRGJSH (Koniza Referuese Gjeodezike Shqiptare) EPSG 6870
Zona 19
Mesapllik
311 m
Map data © OpenStreetMap contributors, Microsoft, Facebook, Google, Esri Community Maps contributors, Map layer by Esri
475200
475600
476000
476400
476800
4469200
4469000

Zona 19 Njësia Administrative Brataj		
Nr.	**Koordinata X**	**Koordinata Y**
1	476070.3202	4460232.945
2	476126.6972	4460120.172
3	476192.2479	4459989.049
4	476269.5064	4459847.232
5	476363.6983	4459672.077
6	476370.5775	4459518.089
7	476326.6565	4459427.602
8	476223.4688	4459312.772
9	476204.0403	4459304.02
10	476116.5769	4459264.618
11	475953.5933	4459130.209
12	475913.6538	4459110.171
13	475646.676	4458976.221
14	475693.7719	4459139.205
15	475668.9011	4459190.005
16	475609.1051	4459154.022
17	475550.3675	4459155.609
18	475555.13	4459360.926
19	475503.2716	4459441.36
20	475474.6965	4459501.685
21	475413.313	4459601.698
22	475313.3003	4459668.902
23	475272.5544	4459768.386
24	475319.6504	4459836.648
25	475306.4212	4459895.386
26	475205.3501	4459966.294
27	475226.7814	4460026.884
28	475308.8024	4460084.431
29	475359.0733	4460202.171
30	475448.7011	4460263.356
31	475526.4226	4460398.668
32	475607.9145	4460418.248
33	475793.6523	4460405.548
34	475910.0692	4460376.179
35	476061.1466	4460251.295
36	476070.3202	4460232.945

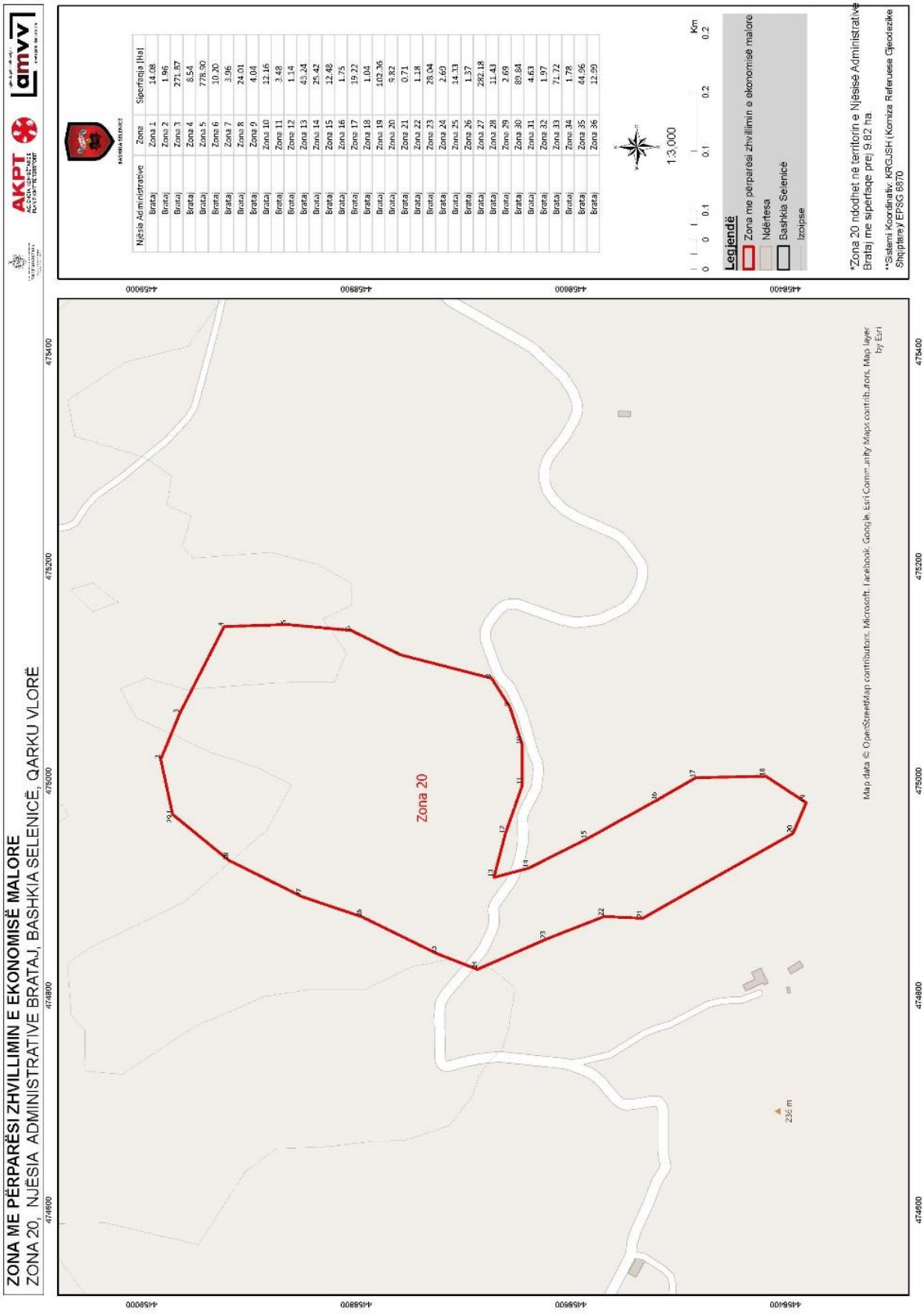
ZONA ME PËRPARËSI ZHVILLIMIN E EKONOMISË MALORE
ZONA 20, NJËSIA ADMINISTRATIVE BRATAJ, BASHKIA SELENICË, QARKU VLORË
AKPT
AGENCIA KOMBËTARE PËR ZHVILLIMIN TË TERRITORIT
amvv
BASHKIA SELENICË
Njësia Administrative
Zona
Sipërfaqja (Ha)
Brataj Zona 1 14.08
Brataj Zona 2 1.96
Brataj Zona 3 271.87
Brataj Zona 4 8.54
Brataj Zona 5 778.90
Brataj Zona 6 10.20
Brataj Zona 7 3.96
Brataj Zona 8 24.01
Brataj Zona 9 4.04
Brataj Zona 10 12.16
Brataj Zona 11 3.48
Brataj Zona 12 1.14
Brataj Zona 13 43.24
Brataj Zona 14 25.42
Brataj Zona 15 12.48
Brataj Zona 16 1.75
Brataj Zona 17 19.22
Brataj Zona 18 1.04
Brataj Zona 19 102.36
Brataj Zona 20 9.82
Brataj Zona 21 0.71
Brataj Zona 22 1.18
Brataj Zona 23 28.04
Brataj Zona 24 2.60
Brataj Zona 25 14.33
Brataj Zona 26 1.37
Brataj Zona 27 282.18
Brataj Zona 28 11.43
Brataj Zona 29 2.69
Brataj Zona 30 89.84
Brataj Zona 31 4.63
Brataj Zona 32 1.97
Brataj Zona 33 71.72
Brataj Zona 34 1.78
Brataj Zona 35 44.96
Brataj Zona 36 12.99
1:3.000
Km
Leglendë
Zona me përparësi zhvillimin e ekonomisë malore
Ndërtesa
Bashkia Selenicë
Izolipse
*Zona 20 ndodhet në territorin e Njësisë Administrative Brataj me sipërfaqe prej 9.82 ha.
**Sistemi Koordinativ: KRGJSH (Korniza Referuese Gjeodezike Shqiptarë) EPSG 6870
Zona 20
235 m
Map data © OpenStreetMap contributors, Microsoft, Facebook, Google, Esri Community Maps contributors, Map layer by Esri
474600
474800
475000
475200
475400
4458100
4458400
4458600
4458800
4459000

Zona 20 Njësia Administrative Brataj		
Nr.	**Koordinata X**	**Koordinata Y**
1	474968.9166	4458971.283
2	475020.1401	4458982.289
3	475062.6852	4458964.721
4	475143.9653	4458923.234
5	475145.8703	4458864.814
6	475140.367	4458804.912
7	475117.7186	4458759.192
8	475095.7052	4458673.89
9	475069.1675	4458657.116
10	475033.9778	4458645.474
11	474996.01	4458645.342
12	474950.8985	4458661.085
13	474910.0203	4458671.8
14	474918.7515	4458639.256
15	474945.9596	4458584.999
16	474982.1547	4458519.594
17	475002.898	4458483.822
18	475004.3797	4458418.417
19	474979.6146	4458380.74
20	474951.0396	4458393.017
21	474871.8761	4458533.141
22	474873.5694	4458569.124
23	474852.4027	4458623.099
24	474824.251	4458687.234
25	474838.856	4458724.699
26	474873.1461	4458794.55
27	474891.9845	4458850.43
28	474925.8512	4458918.798
29	474968.9166	4458971.283

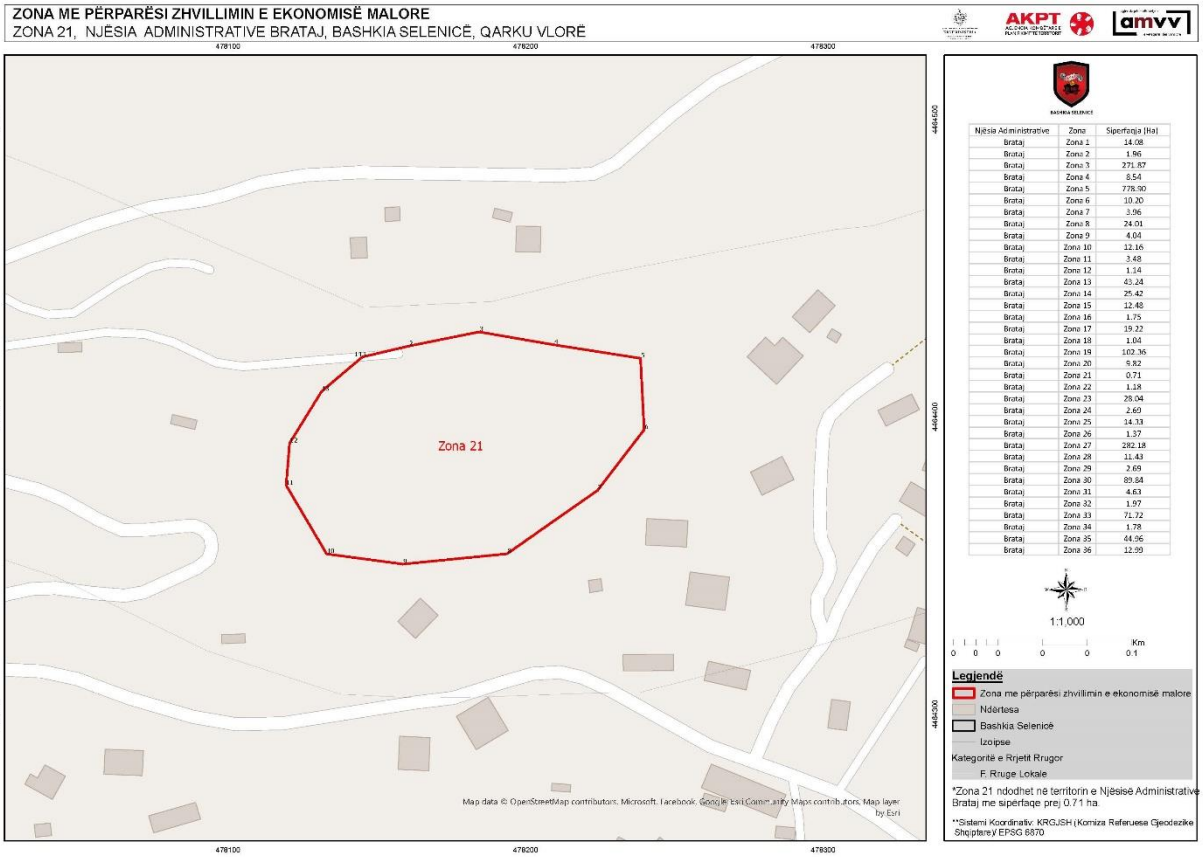

Zona 21 Njësia Administrative Brataj		
Nr.	**Koordinata X**	**Koordinata Y**
1	478145.1699	4464420.175
2	478160.6481	4464423.813
3	478184.3945	4464428.608
4	478209.4969	4464424.243
5	478238.6011	4464419.712
6	478239.8579	4464395.701
7	478224.1482	4464375.262
8	478193.7541	4464353.963
9	478158.7387	4464350.481
10	478133.1799	4464353.921
11	478119.5379	4464376.982
12	478120.7232	4464391.185
13	478131.4759	4464408.598
14	478145.1699	4464420.175

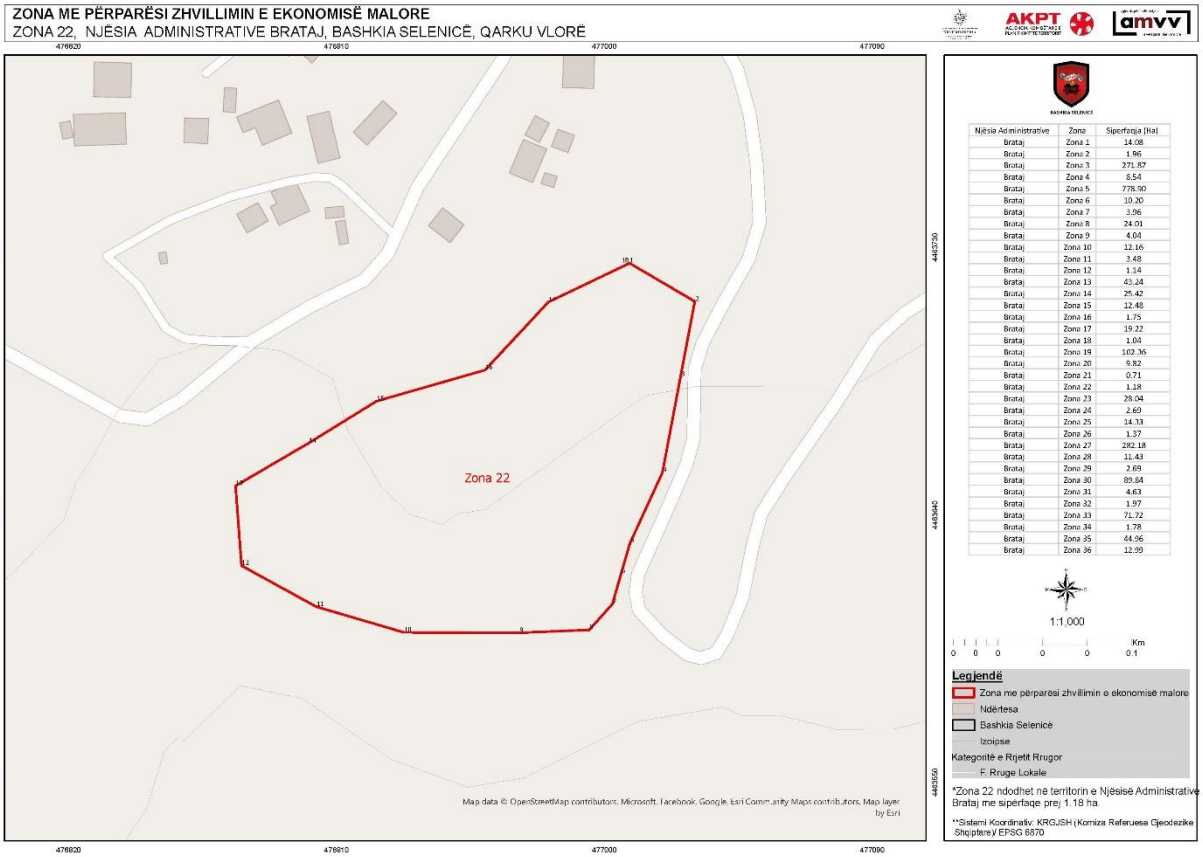

Zona 22 Njësia Administrative Brataj		
Nr.	**Koordinata X**	**Koordinata Y**
1	477008.4484	4463724.692
2	477030.3758	4463711.793
3	477025.5587	4463686.436
4	477019.5086	4463654.272
5	477008.5548	4463630.459
6	477005.5914	4463620.193
7	477002.681	4463610.033
8	476994.9023	4463601.355
9	476971.3543	4463600.35
10	476932.6192	4463600.508
11	476903.1446	4463609.134
12	476878.062	4463622.945
13	476876.0512	4463649.774
14	476900.6575	4463664.167
15	476923.4117	4463678.243
16	476959.8714	4463688.721
17	476981.1968	4463711.634
18	477008.4484	4463724.692

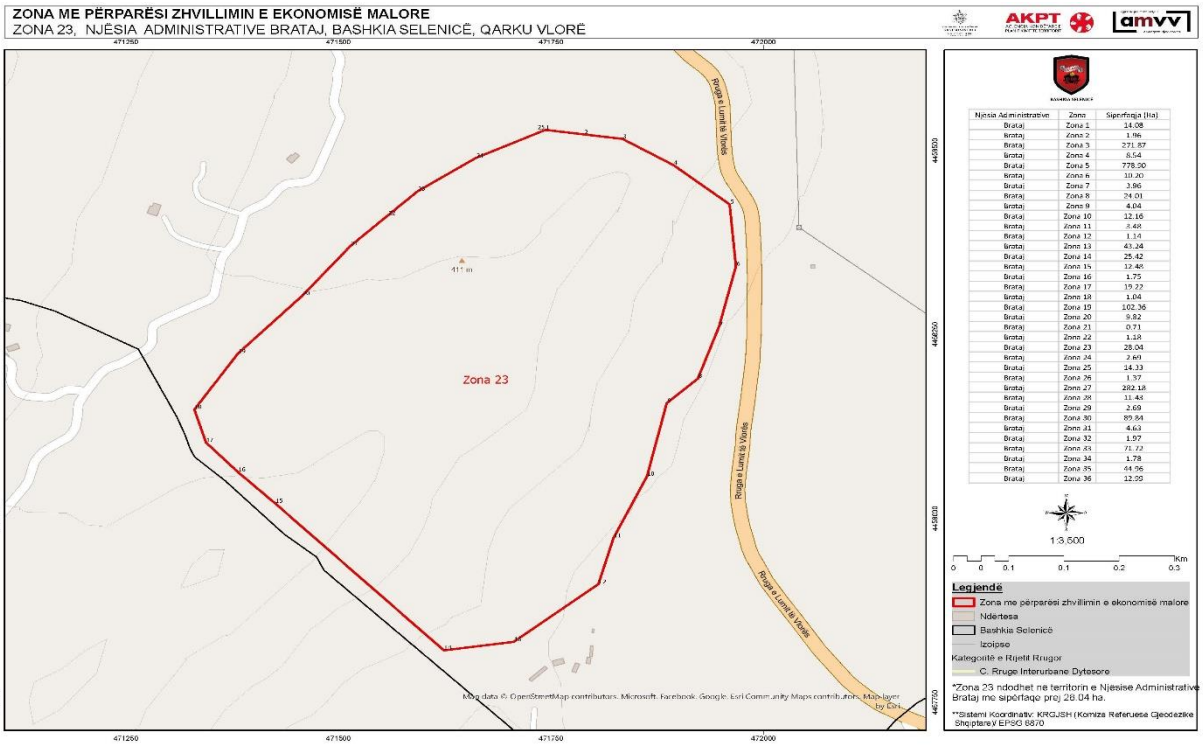

Zona 23 Njësia Administrative Brataj		
Nr.	**Koordinata X**	**Koordinata Y**
1	471743.3447	4458528.014
2	471788.7473	4458521.822
3	471833.9912	4458515.79
4	471893.84	4458480.23
5	471960.0918	4458426.731
6	471967.5002	4458342.593
7	471947.3918	4458260.352
8	471922.7855	4458190.237
9	471886.1406	4458156.767
10	471862.8573	4458057.284
11	471823.4528	4457973.474
12	471805.6728	4457910.768
13	471706.1363	4457832.345
14	471623.9036	4457820.756
15	471425.6245	4458020.464
16	471381.8094	4458063.009
17	471344.2491	4458103.178
18	471330.5331	4458147.941
19	471381.8094	4458224.141
20	471457.5068	4458302.696
21	471514.0616	4458370.165
22	471557.718	4458411.506
23	471593.1061	4458444.579
24	471661.5671	4458489.889
25	471743.3447	4458528.014

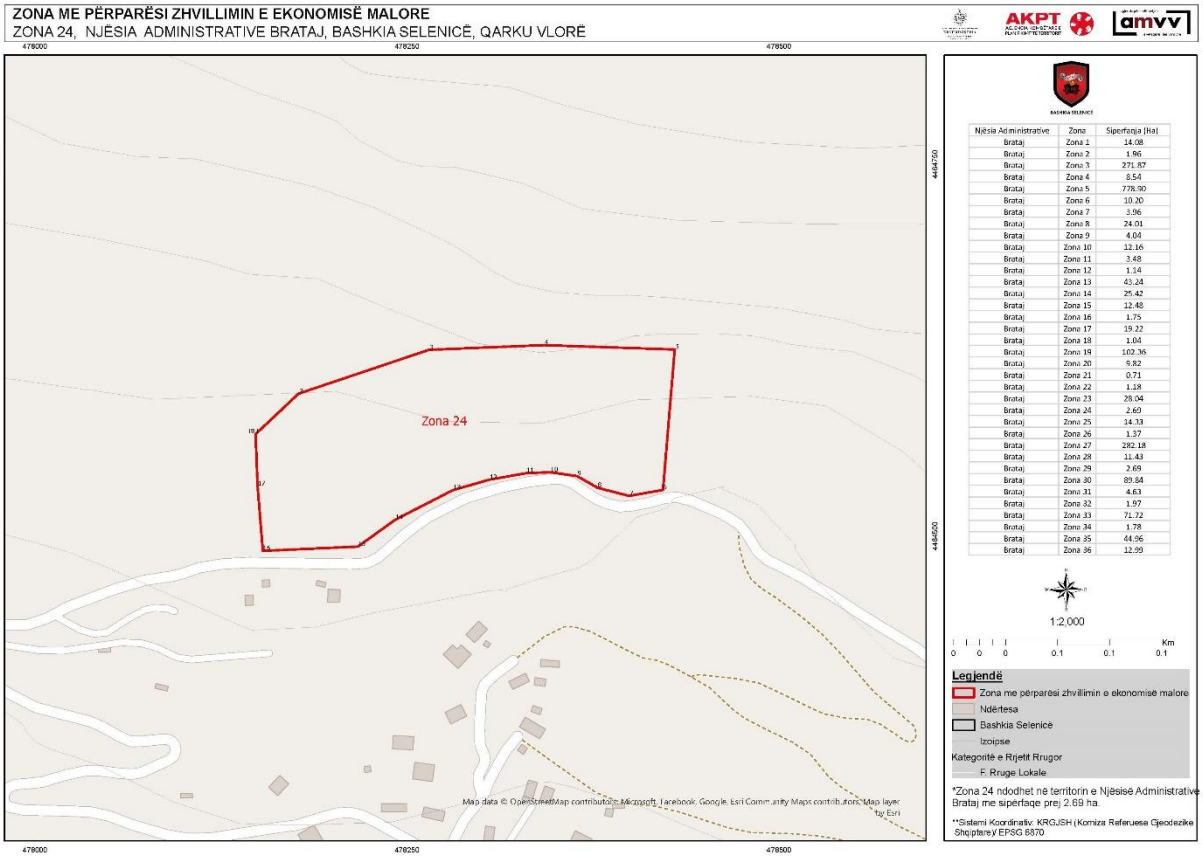

Zona 24 Njësia Administrative Brataj		
Nr.	**Koordinata X**	**Koordinata Y**
1	478148.2203	4464568.616
2	478177.1128	4464595.815
3	478264.743	4464625.342
4	478342.1073	4464628.517
5	478429.9491	4464625.554
6	478422.0116	4464531.045
7	478399.2574	4464527.023
8	478377.9849	4464532.526
9	478364.2265	4464540.358
10	478346.3406	4464543.004
11	478330.1481	4464542.369
12	478305.3831	4464538.03
13	478280.8297	4464530.939
14	478242.0946	4464511.042
15	478217.0121	4464492.945
16	478153.0886	4464490.087
17	478149.5961	4464533.585
18	478148.2203	4464568.616

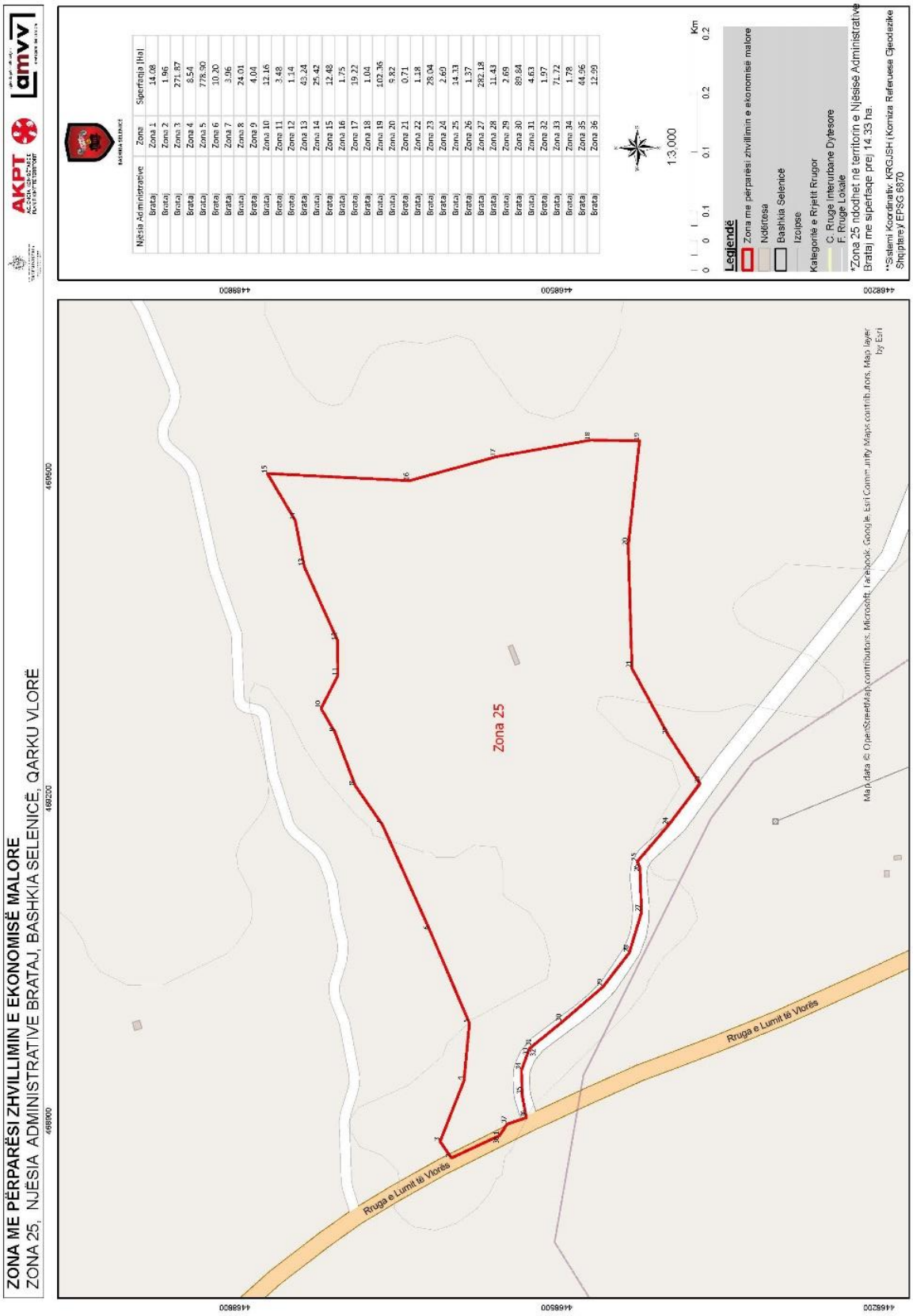
ZONA ME PËRPARËSI ZHVILLIMIN E EKONOMISË MALORE
ZONA 25, NJËSIA ADMINISTRATIVE BRATAJ, BASHKIA SELENICË, QARKU VLORË
AKPT
amvv
Njësia Administrative
Zona
Sipërfaqja (Ha)
Brataj Zona 1 14.08
Brataj Zona 2 1.96
Brataj Zona 3 271.87
Brataj Zona 4 8.54
Brataj Zona 5 778.90
Brataj Zona 6 10.20
Brataj Zona 7 3.96
Brataj Zona 8 24.01
Brataj Zona 9 4.04
Brataj Zona 10 12.16
Brataj Zona 11 3.48
Brataj Zona 12 1.14
Brataj Zona 13 43.24
Brataj Zona 14 25.42
Brataj Zona 15 12.48
Brataj Zona 16 1.75
Brataj Zona 17 19.22
Brataj Zona 18 1.04
Brataj Zona 19 102.36
Brataj Zona 20 9.82
Brataj Zona 21 0.71
Brataj Zona 22 1.18
Brataj Zona 23 28.04
Brataj Zona 24 2.60
Brataj Zona 25 14.33
Brataj Zona 26 1.37
Brataj Zona 27 262.18
Brataj Zona 28 11.43
Brataj Zona 29 2.69
Brataj Zona 30 89.84
Brataj Zona 31 4.63
Brataj Zona 32 1.97
Brataj Zona 33 71.22
Brataj Zona 34 1.78
Brataj Zona 35 44.96
Brataj Zona 36 12.99
1:3.000
Km
Legjendë
Zona me përparësi zhvillimin e ekonomisë malore
Ndërtesa
Bashkia Selenicë
Izolpse
Kategoritë e Rrjetit Rrugor
C: Rruga interurbane Dytesore
F: Rruga Lokale
*Zona 25 ndodhet në territorin e Njësisë Administrative Brataj me sipërfaqe prej 14.33 ha.
**Sistemi Koordinativ: KRGJSH (Komisia Referuese Gjeodezike Shqiptare) EPSG 8370
Zona 25
Rruga e Lumit të Vlorës
Rruga e Lumit të Vlorës
Map data © OpenStreetMap contributors, Microsoft, Facebook, Google, Esri Community Maps contributors, Maxar, Layer: by Esri
468600
468900
469200
469500
469800
4468200
4468500
4468800

Zona 25 Njësia Administrative Brataj		
Nr.	**Koordinata X**	**Koordinata Y**
1	468886.35	4468553.49
2	468865.5673	4468598.305
3	468880.9132	4468608.835
4	468937.3225	4468586.61
5	468990.9356	4468581.594
6	469077.7368	4468618.613
7	469175.5269	4468662.534
8	469212.0395	4468687.934
9	469261.8871	4468706.878
10	469283.7947	4468719.79
11	469314.3806	4468704.126
12	469346.9773	4468704.338
13	469415.7691	4468735.347
14	469458.8433	4468743.814
15	469502.4468	4468769.743
16	469495.8057	4468637.416
17	469517.9646	4468556.718
18	469533.5089	4468468.744
19	469532.7813	4468423.103
20	469435.0969	4468433.58
21	469321.0084	4468430.088
22	469259.3074	4468396.433
23	469213.6932	4468366.694
24	469175.1698	4468396.115
25	469141.4433	4468425.134
26	469135.4625	4468422.72
27	469093.983	4468421.309
28	469056.454	4468432.596
29	469024.8506	4468457.145
30	468992.1186	4468495.239
31	468969.0889	4468523.502
32	468967.2874	4468525.713
33	468966.5647	4468525.974
34	468946.9709	4468533.05
35	468924.1149	4468532.485
36	468902.9519	4468528.535
37	468897.0412	4468546.423
38	468886.35	4468553.49

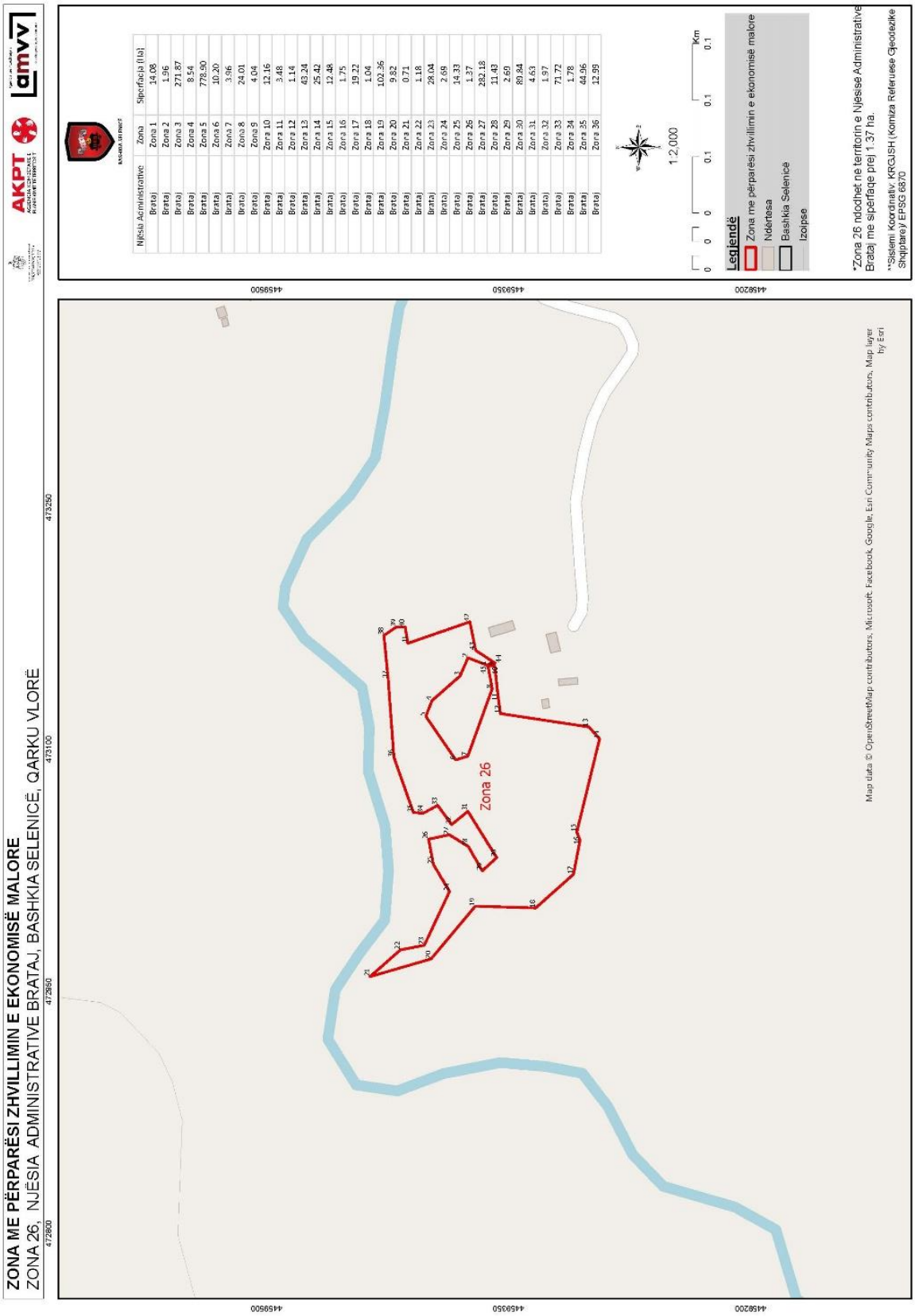
ZONA ME PËRPARËSI ZHVILLIMIN E EKONOMISË MALORE
ZONA 26, NJËSIA ADMINISTRATIVE BRATAJ, BASHKIA SELENICË, QARKU VLORË
AKPT
AGENCIA KOMBËTARE E KADASTRËS
amvv
Njësia Administrative
Zona
Sipërfaqja (Ha)
Brataj Zona 1 14.08
Brataj Zona 2 1.96
Brataj Zona 3 271.87
Brataj Zona 4 8.54
Brataj Zona 5 778.90
Brataj Zona 6 10.20
Brataj Zona 7 3.96
Brataj Zona 8 24.01
Brataj Zona 9 4.04
Brataj Zona 10 12.16
Brataj Zona 11 3.48
Brataj Zona 12 1.14
Brataj Zona 13 43.24
Brataj Zona 14 25.42
Brataj Zona 15 12.48
Brataj Zona 16 1.75
Brataj Zona 17 19.22
Brataj Zona 18 1.04
Brataj Zona 19 102.36
Brataj Zona 20 9.82
Brataj Zona 21 0.71
Brataj Zona 22 1.18
Brataj Zona 23 28.04
Brataj Zona 24 2.69
Brataj Zona 25 14.33
Brataj Zona 26 1.37
Brataj Zona 27 282.18
Brataj Zona 28 11.43
Brataj Zona 29 2.69
Brataj Zona 30 89.84
Brataj Zona 31 4.63
Brataj Zona 32 1.97
Brataj Zona 33 71.72
Brataj Zona 34 1.78
Brataj Zona 35 44.96
Brataj Zona 36 12.99
1:2,000
Km
Legjendë
Zona me përparësi zhvillimin e ekonomisë malore
Ndërtesa
Bashkia Selenicë
Izolipse
*Zona 26 ndodhet në territorin e Njësisë Administrative Brataj me sipërfaqe prej 1.37 ha.
**Sistemi Koordinativ KRGJSH (Komiza Referuese Gjeodezike Shqiptare) EPSG 6870
Zona 26
Map data © OpenStreetMap contributors, Microsoft, Facebook, Google, Esri Community Maps contributors, Map layer by Esri
472800
472950
473100
473250
44582.00
44583.50
44585.00

Zona 26 Njësia Administrative Brataj					
Nr.	**Koordinata X**	**Koordinata Y**	**Nr.**	**Koordinata X**	**Koordinata Y**
1	473152.0647	4459363.551	**24**	473011.8527	4459386.644
2	473156.6314	4459375.216	**25**	473028.4947	4459396.566
3	473145.413	4459380.031	**26**	473044.1861	4459399.617
4	473130.0936	4459397.489	**27**	473046.9595	4459386.768
5	473120.3702	4459401.326	**28**	473039.6894	4459375.005
6	473093.3165	4459382.739	**29**	473024.5927	4459366.27
7	473095.6977	4459375.264	**30**	473032.8747	4459357.408
8	473137.502	4459360.183	**31**	473061.5057	4459375.251
9	473151.3662	4459362.768	**32**	473053.2104	4459385.281
10	473151.9165	4459358.662	**33**	473065.1906	4459393.982
11	473132.5075	4459356.499	**34**	473060.3741	4459402.766
12	473122.0635	4459355.092	**35**	473060.6935	4459408.999
13	473113.7819	4459300.309	**36**	473094.8443	4459421.064
14	473106.4548	4459293.608	**37**	473143.7231	4459424.644
15	473048.6305	4459307.75	**38**	473170.4786	4459427.26
16	473043.588	4459305.747	**39**	473175.631	4459419.532
17	473022.5025	4459309.791	**40**	473175.6925	4459414.082
18	473001.587	4459333.305	**41**	473165.581	4459412.41
19	473002.7235	4459370.695	**42**	473178.8719	4459374.015
20	472970.0768	4459397.97	**43**	473161.2701	4459370.46
21	472959.0872	4459435.885	**44**	473153.3982	4459358.471
22	472975.6647	4459416.994	**45**	473152.0647	4459363.551
23	472978.5588	4459402.232			

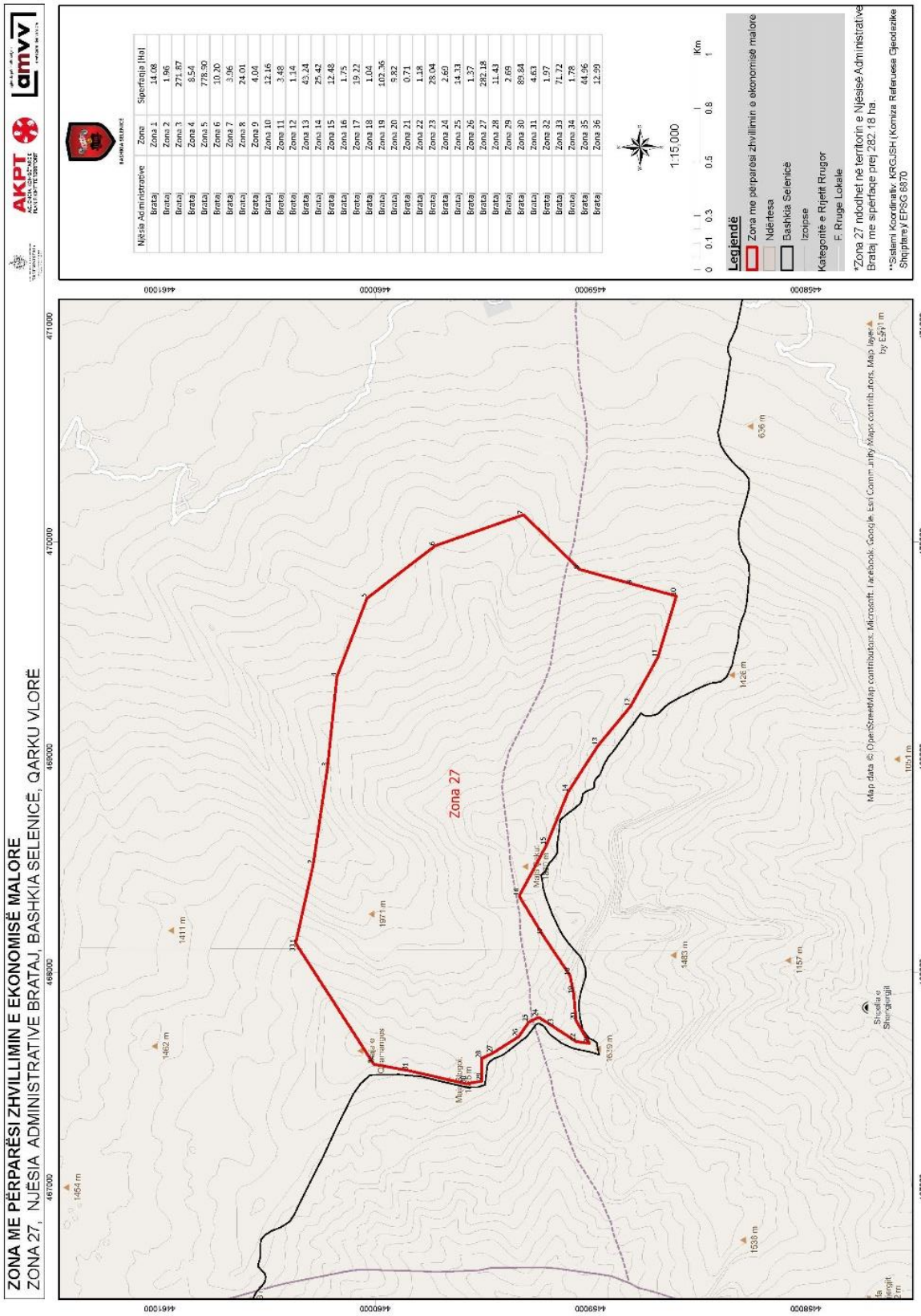
ZONA ME PËRPARËSI ZHVILLIMIN E EKONOMISË MALORE
ZONA 27, NJËSIA ADMINISTRATIVE BRATAJ, BASHKIA SELENICË, QARKU VLORË
AKPT
ëmvv
Njësia Administrative
Zona
Sipërfaqja (Ha)
Brataj Zona 1 14.08
Brataj Zona 2 1.96
Brataj Zona 3 271.87
Brataj Zona 4 8.54
Brataj Zona 5 778.90
Brataj Zona 6 10.20
Brataj Zona 7 3.96
Brataj Zona 8 24.01
Brataj Zona 9 4.04
Brataj Zona 10 12.16
Brataj Zona 11 3.48
Brataj Zona 12 1.14
Brataj Zona 13 43.24
Brataj Zona 14 25.42
Brataj Zona 15 12.48
Brataj Zona 16 1.75
Brataj Zona 17 19.22
Brataj Zona 18 1.04
Brataj Zona 19 102.36
Brataj Zona 20 9.82
Brataj Zona 21 0.71
Brataj Zona 22 1.18
Brataj Zona 23 28.04
Brataj Zona 24 2.60
Brataj Zona 25 14.33
Brataj Zona 26 1.37
Brataj Zona 27 282.18
Brataj Zona 28 11.43
Brataj Zona 29 2.69
Brataj Zona 30 89.84
Brataj Zona 31 4.63
Brataj Zona 32 1.97
Brataj Zona 33 71.72
Brataj Zona 34 1.78
Brataj Zona 35 44.96
Brataj Zona 36 12.99
1:15,000
Km
Legjendë
Zona me përparësi zhvillimin e ekonomisë malore
Ndërtesa
Bashkia Selenicë
Izolipse
Kategoritë e Rrjetit Rrugor
F. Rruge Lokale
*Zona 27 ndodhet në territorin e Njësisë Administrative Brataj me sipërfaqe prej 282.18 ha
**Sistemi Koordinativ: KRGJSH (Koniza Referuese Gjeodezike Shqiptare) EPSG 6870
Zona 27
Map data © OpenStreetMap contributors, Microsoft, Facebook, Google, Esri Community Maps contributors, Map layer by Esri

Zona 27 Njësia Administrative Brataj		
Nr.	**Koordinata X**	**Koordinata Y**
1	468134.1009	4460369.73
2	468499.2266	4460288.238
3	468952.7234	4460221.563
4	469371.8242	4460178.171
5	469736.4208	4460038.471
6	469979.8379	4459722.558
7	470123.7716	4459311.924
8	469870.8294	4459051.573
9	469802.0376	4458805.51
10	469746.475	4458602.31
11	469462.8411	4458687.506
12	469234.2406	4458814.506
13	469051.1486	4458966.377
14	468835.2482	4459105.019
15	468589.1852	4459205.032
16	468352.6472	4459332.032
17	468170.0843	4459220.907
18	467982.7589	4459095.494
19	467898.0921	4459078.561
20	467774.2669	4459067.977
21	467667.9042	4459005.535
22	467676.9	4459067.977
23	467745.6918	4459171.694
24	467790.1419	4459242.073
25	467765.8002	4459288.64
26	467699.6542	4459334.149
27	467623.4541	4459453.211
28	467598.5832	4459505.599
29	467493.2788	4459505.07
30	467480.5788	4459577.566
31	467541.4331	4459845.325
32	467571.0665	4460006.721
33	468134.1009	4460369.73

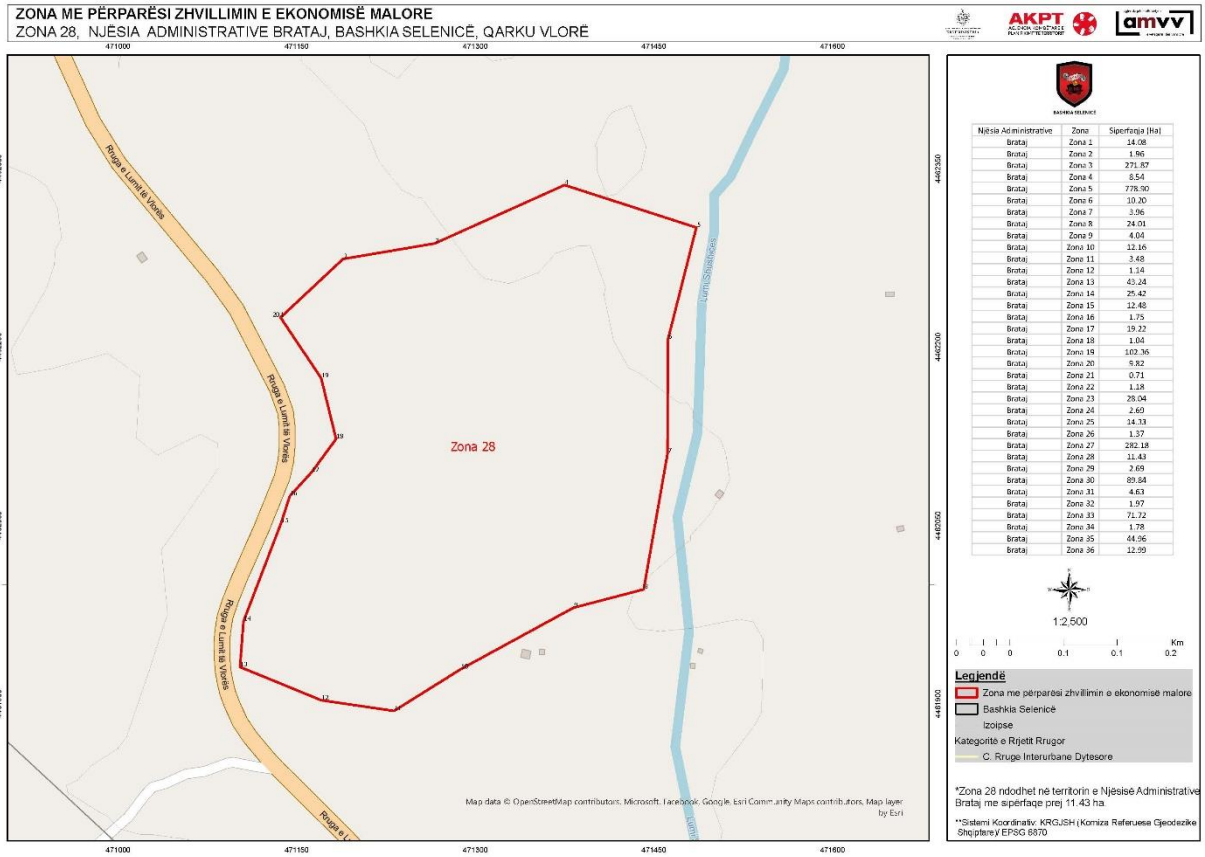

Zona 28 Njësia Administrative Brataj		
Nr.	**Koordinata X**	**Koordinata Y**
1	471136.3646	4462224.889
2	471188.8316	4462274.102
3	471265.8255	4462287.198
4	471374.9505	4462336.316
5	471485.5994	4462300.597
6	471461.7869	4462206.458
7	471461.4694	4462110.573
8	471441.4668	4461996.273
9	471382.4117	4461980.874
10	471287.6378	4461929.121
11	471231.7577	4461894.037
12	471170.6388	4461903.086
13	471102.3762	4461931.026
14	471105.2337	4461969.285
15	471136.825	4462051.994
16	471144.1275	4462074.695
17	471162.5425	4462094.857
18	471183.0213	4462122.797
19	471170.48	4462173.914
20	471136.3646	4462224.889

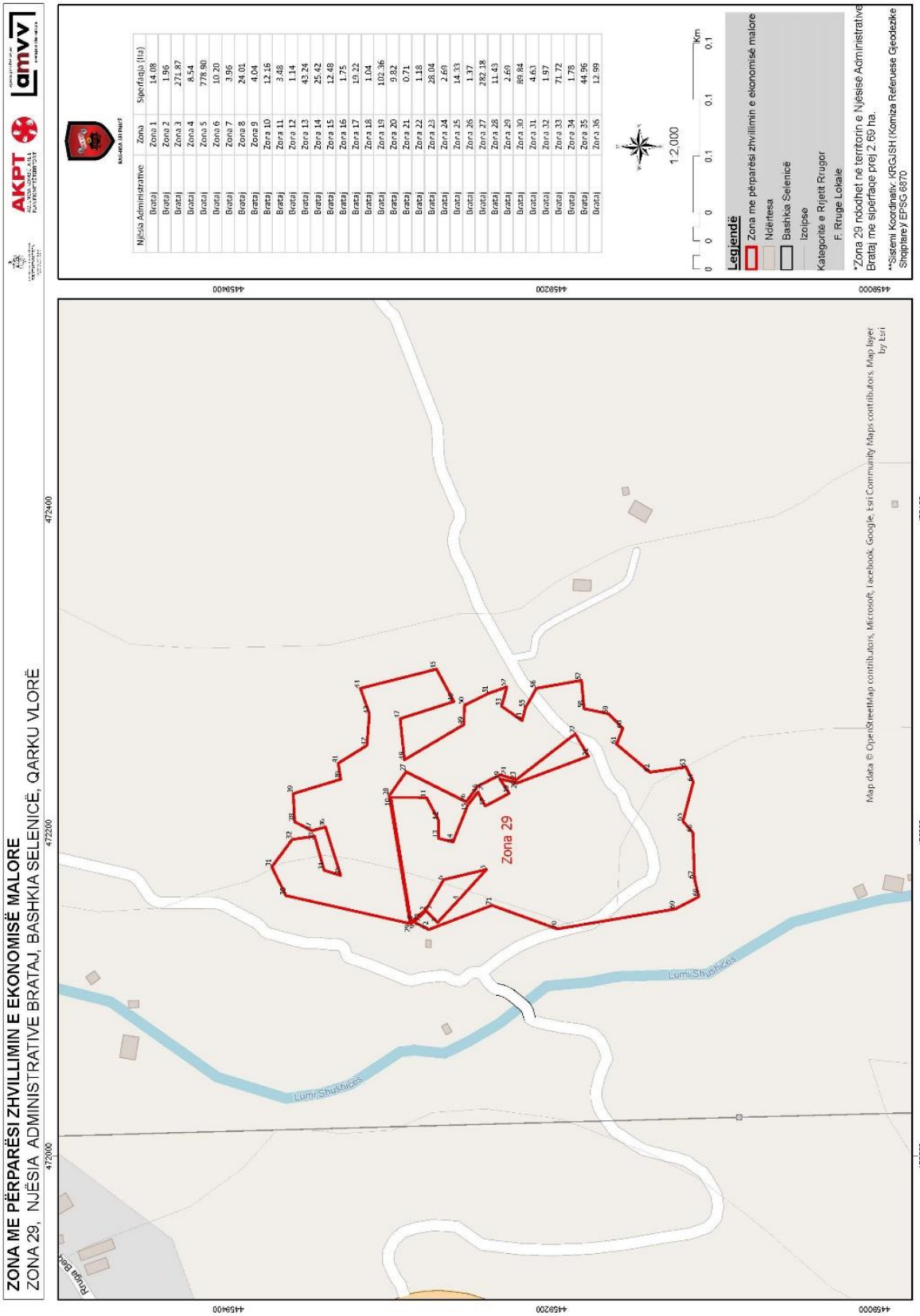
ZONA ME PËRPARËSI ZHVILLIMIN E EKONOMISË MALORE
ZONA 29, NJËSIA ADMINISTRATIVE BRATAJ, BASHKIA SELENICË, QARKU VLORË
AKPT
amvv
Njësia Administrative
Zona
Sipërfaqja (Ha)
Brataj Zona 1 14.08
Brataj Zona 2 1.96
Brataj Zona 3 271.87
Brataj Zona 4 8.54
Brataj Zona 5 778.90
Brataj Zona 6 10.20
Brataj Zona 7 3.56
Brataj Zona 8 24.01
Brataj Zona 9 4.04
Brataj Zona 10 12.16
Brataj Zona 11 3.48
Brataj Zona 12 1.14
Brataj Zona 13 43.24
Brataj Zona 14 25.42
Brataj Zona 15 12.48
Brataj Zona 16 1.75
Brataj Zona 17 19.22
Brataj Zona 18 1.04
Brataj Zona 19 102.36
Brataj Zona 20 9.82
Brataj Zona 21 0.71
Brataj Zona 22 1.18
Brataj Zona 23 28.04
Brataj Zona 24 2.69
Brataj Zona 25 14.33
Brataj Zona 26 1.37
Brataj Zona 27 282.18
Brataj Zona 28 11.43
Brataj Zona 29 2.69
Brataj Zona 30 89.84
Brataj Zona 31 4.63
Brataj Zona 32 1.97
Brataj Zona 33 71.72
Brataj Zona 34 1.78
Brataj Zona 35 44.96
Brataj Zona 36 12.99
1:2,000
Km
Legjendë
Zona me përparësi zhvillimin e ekonomisë malore
Ndërtesa
Bashkia Selenicë
Izolipse
Kategoritë e Rrjetit Rrugor
F. Rrugë Lokale
*Zona 29 ndodhet në territorin e Njësisë Administrative Brataj me sipërfaqe prej 2.69 ha.
**Sistemi Koordinativ: KRGJSH (Komiza Referuese Gjeodezike Shqiptare) EPSG:6870
Zona 29
Lumi Shushicës
Map data © OpenStreetMap contributors, Microsoft, facebook, Google, Esri Community Maps contributors, Map layer by Esri
472000
472200
472400
4458000
4458200
4458400

Zona 29 Njësia Administrative Brataj					
Nr.	**Koordinata X**	**Koordinata Y**	**Nr.**	**Koordinata X**	**Koordinata Y**
1	472144.9361	4459285.077	**38**	472206.8404	4459359.002
2	472151.7579	4459277.743	**39**	472224.2368	4459359.796
3	472144.515	4459270.467	**40**	472233.1665	4459330.427
4	472158.5048	4459257.337	**41**	472243.0884	4459332.015
5	472177.3895	4459240.238	**42**	472254.0687	4459314.221
6	472171.0527	4459266.663	**43**	472273.5156	4459312.7
7	472152.6377	4459277.644	**44**	472289.3906	4459318.256
8	472145.9966	4459285.449	**45**	472301.2969	4459271.226
9	472143.9064	4459286.772	**46**	472281.2547	4459260.378
10	472221.9752	4459299.507	**47**	472270.6713	4459293.65
11	472221.909	4459277.414	**48**	472245.2051	4459291.004
12	472207.8861	4459269.94	**49**	472266.9671	4459254.293
13	472196.6413	4459270.006	**50**	472279.0057	4459253.83
14	472194.3923	4459260.878	**51**	472286.2156	4459239.079
15	472217.2127	4459251.816	**52**	472290.3167	4459227.57
16	472225.2163	4459245.532	**53**	472278.3442	4459230.811
17	472216.6174	4459240.968	**54**	472269.4145	4459218.177
18	472224.4226	4459226.151	**55**	472277.4182	4459216.127
19	472233.3523	4459231.906	**56**	472289.3906	4459209.314
20	472230.9049	4459221.058	**57**	472294.3516	4459181.466
21	472247.4414	4459177.137	**58**	472276.8229	4459179.813
22	472261.2659	4459185.273	**59**	472273.6479	4459164.665
23	472232.8893	4459221.786	**60**	472264.652	4459155.934
24	472235.932	4459231.774	**61**	472254.7963	4459159.704
25	472228.7882	4459245.797	**62**	472237.466	4459139.067
26	472219.1309	4459252.808	**63**	472240.7072	4459116.776
27	472237.7444	4459290.002	**64**	472231.579	4459112.212
28	472222.9806	4459300.44	**65**	472207.2373	4459118.628
29	472143.8695	4459287.432	**66**	472200.1597	4459112.542
30	472161.1336	4459364.36	**67**	472171.3201	4459111.484
31	472178.9268	4459373.091	**68**	472160.5383	4459108.772
32	472195.8602	4459360.457	**69**	472152.8653	4459123.324
33	472197.9769	4459346.633	**70**	472140.5622	4459196.415
34	472176.8102	4459340.68	**71**	472155.1143	4459236.831
35	472173.6352	4459330.493	**72**	472140.0942	4459275.989
36	472203.5993	4459339.952	**73**	472144.9361	4459285.077
37	472201.2842	4459348.286			

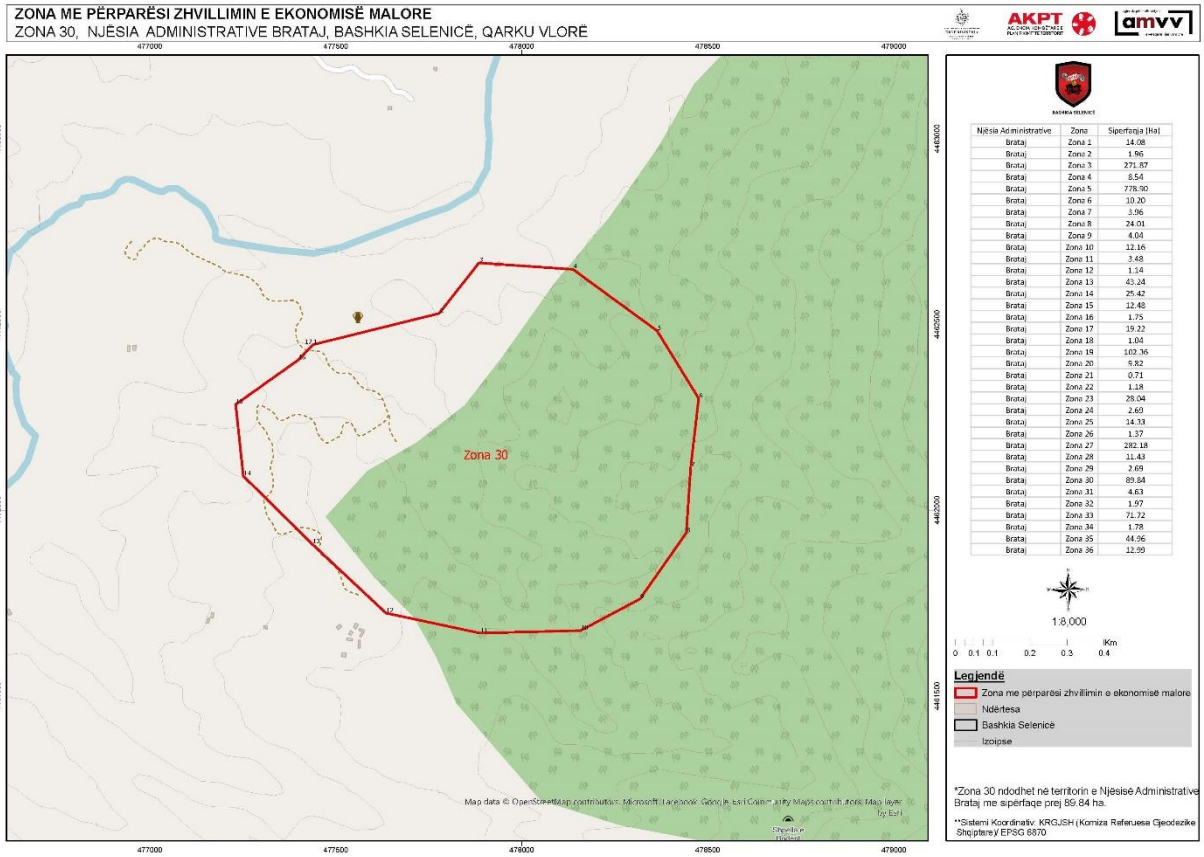

Zona 30 Njësia Administrative Brataj		
Nr.	**Koordinata X**	**Koordinata Y**
1	477438.59	4462445.696
2	477777.7865	4462529.834
3	477884.6784	4462665.83
4	478137.6206	4462648.368
5	478363.5752	4462483.267
6	478475.4942	4462300.969
7	478454.0629	4462115.231
8	478442.1566	4461939.018
9	478317.5376	4461761.218
10	478157.9936	4461676.286
11	477887.5888	4461669.407
12	477635.1758	4461723.382
13	477436.7379	4461909.12
14	477251.5292	4462092.212
15	477230.8917	4462284.829
16	477399.167	4462404.421
17	477438.59	4462445.696

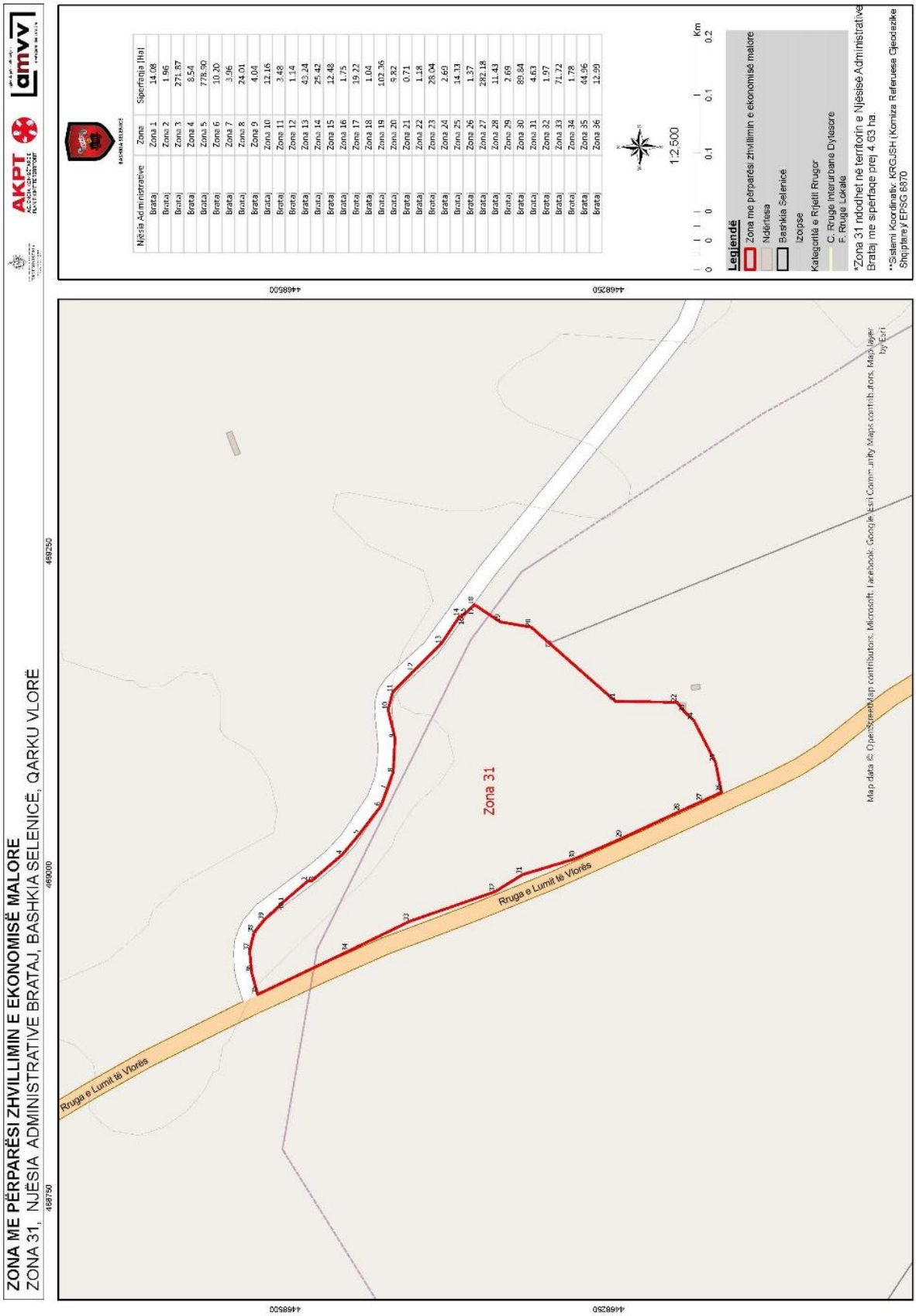
ZONA ME PËRPARËSI ZHVILLIMIN E EKONOMISË MALORE
ZONA 31, NJËSIA ADMINISTRATIVE BRATAJ, BASHKIA SELENICË, QARKU VLORË
AKPT
amvv
468750
469000
469250
4468500
4468250
Rruga e Lumit të Vlorës
Zona 31
Njësia Administrative
Zona
Sipërfaqja (Ha)
Brataj Zona 1 14.08
Brataj Zona 2 1.96
Brataj Zona 3 271.87
Brataj Zona 4 8.54
Brataj Zona 5 778.90
Brataj Zona 6 10.20
Brataj Zona 7 3.96
Brataj Zona 8 24.01
Brataj Zona 9 4.04
Brataj Zona 10 12.16
Brataj Zona 11 3.48
Brataj Zona 12 1.14
Brataj Zona 13 43.24
Brataj Zona 14 25.42
Brataj Zona 15 12.48
Brataj Zona 16 1.75
Brataj Zona 17 19.22
Brataj Zona 18 1.04
Brataj Zona 19 102.36
Brataj Zona 20 5.82
Brataj Zona 21 0.71
Brataj Zona 22 1.18
Brataj Zona 23 28.04
Brataj Zona 24 2.60
Brataj Zona 25 14.33
Brataj Zona 26 1.37
Brataj Zona 27 292.18
Brataj Zona 28 11.43
Brataj Zona 29 2.69
Brataj Zona 30 89.84
Brataj Zona 31 4.63
Brataj Zona 32 1.97
Brataj Zona 33 71.72
Brataj Zona 34 1.78
Brataj Zona 35 44.96
Brataj Zona 36 12.99
1:2,500
0 0.1 0.2 Km
Legjendë
Zona me përparësi zhvillimin e ekonomisë malore
Ndërtesa
Bashkia Selenicë
Izopse
Kategoritë e Rrjetit Rrugor
C. Rruge Interurbane Dytësore
F. Rruge Lokale
*Zona 31 ndodhet në territorin e Njësisë Administrative Brataj me sipërfaqe prej 4.63 ha.
**Sistemi Koordinativ KRGJSH (Koniza Referuese Gjeodezike Shqiptare) EPSG 6870
Map data © OpenStreetMap contributors, Microsoft, Facebook, Google, Esri Community Maps contributors, Maxar, Layer by Esri

Zona 31 Njësia Administrative Brataj		
Nr.	**Koordinata X**	**Koordinata Y**
1	468979.2685	4468500.811
2	468994.9403	4468482.621
3	468994.9403	4468479.719
4	469015.5389	4468455.734
5	469031.0584	4468442.754
6	469052.7858	4468426.106
7	469065.8891	4468421.367
8	469079.31	4468416.512
9	469105.5521	4468415.101
10	469127.5616	4468420.463
11	469141.1059	4468416.795
12	469157.472	4468400.711
13	469178.6349	4468379.266
14	469199.7979	4468365.157
15	469199.5442	4468363.423
16	469200.1946	4468363.4
17	469203.6402	4468359.195
18	469208.7993	4468353.735
19	469195.4339	4468333.633
20	469191.4555	4468309.818
21	469133.9995	4468244.648
22	469133.2627	4468197.099
23	469125.685	4468191.07
24	469119.2561	4468184.003
25	469086.9769	4468167.334
26	469063.6935	4468162.572
27	469056.8143	4468177.389
28	469048.8768	4468194.917
29	469028.0408	4468239.566
30	469012.1658	4468275.946
31	468999.9288	4468316.626
32	468986.6996	4468337.793
33	468963.7745	4468403.878
34	468940.6234	4468451.371
35	468907.1536	4468521.353
36	468923.8224	4468525.851
37	468940.7557	4468527.571
38	468954.7787	4468524.264
39	468964.6635	4468516.527
40	468979.2685	4468500.811

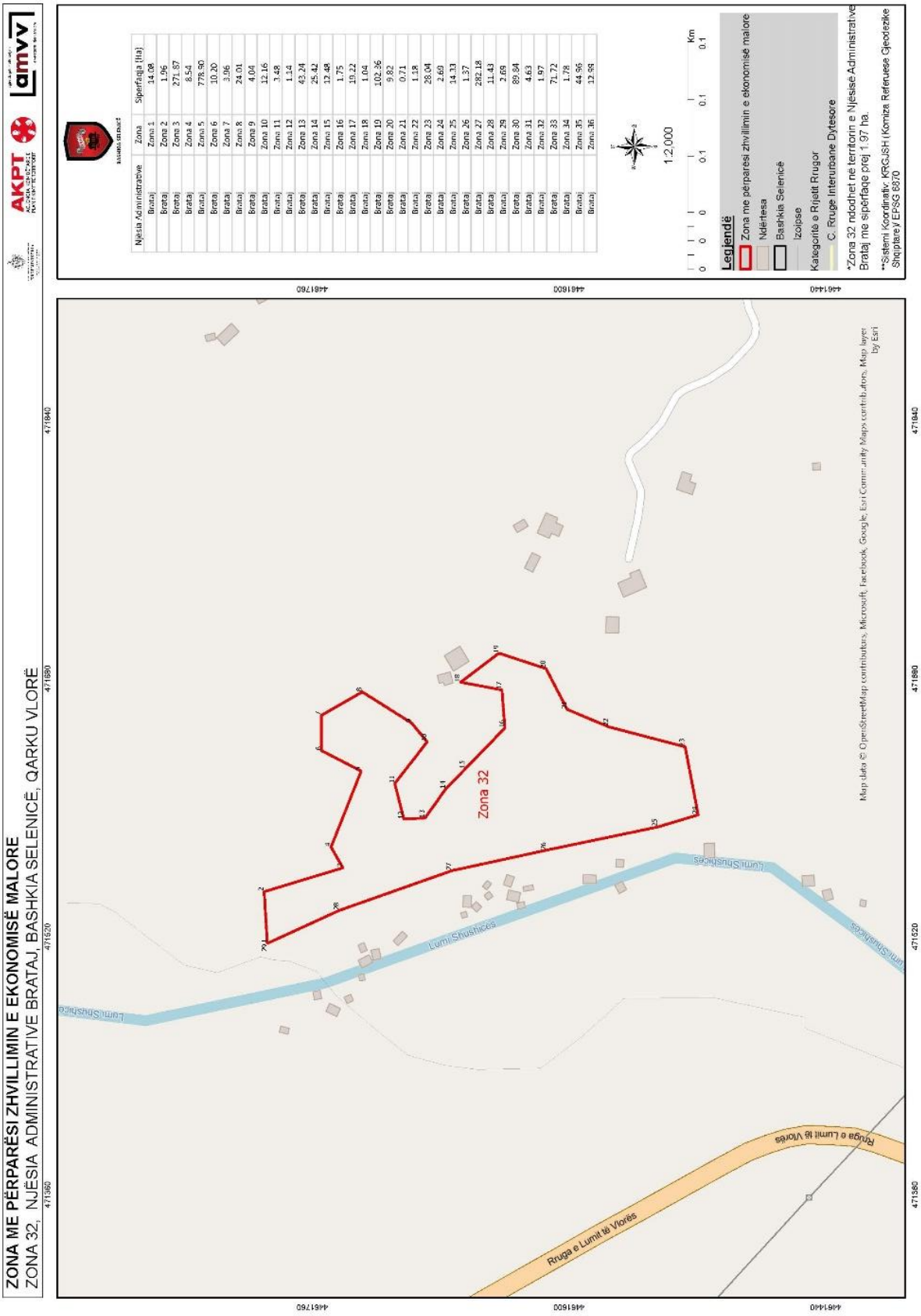
ZONA ME PËRPARËSI ZHVILLIMIN E EKONOMISË MALORE
ZONA 32, NJËSIA ADMINISTRATIVE BRATAJ, BASHKIA SELENICË, QARKU VLORË
AKPT
amvv
Njësia Administrative
Zona
Sipërfaqja (Ha)
Brataj Zona 1 14.08
Brataj Zona 2 1.96
Brataj Zona 3 271.87
Brataj Zona 4 8.54
Brataj Zona 5 778.90
Brataj Zona 6 10.20
Brataj Zona 7 3.96
Brataj Zona 8 24.01
Brataj Zona 9 4.04
Brataj Zona 10 12.16
Brataj Zona 11 3.48
Brataj Zona 12 1.14
Brataj Zona 13 43.24
Brataj Zona 14 25.42
Brataj Zona 15 12.48
Brataj Zona 16 1.75
Brataj Zona 17 19.22
Brataj Zona 18 1.04
Brataj Zona 19 102.36
Brataj Zona 20 9.82
Brataj Zona 21 0.71
Brataj Zona 22 1.18
Brataj Zona 23 28.04
Brataj Zona 24 2.69
Brataj Zona 25 14.33
Brataj Zona 26 1.37
Brataj Zona 27 282.18
Brataj Zona 28 11.43
Brataj Zona 29 2.69
Brataj Zona 30 89.84
Brataj Zona 31 4.63
Brataj Zona 32 1.97
Brataj Zona 33 71.72
Brataj Zona 34 1.78
Brataj Zona 35 44.56
Brataj Zona 36 12.99
1:2,000
Km
Legjendë
Zona me përparësi zhvillimin e ekonomisë malore
Ndërtesa
Bashkia Selenicë
Izolipse
Kategoritë e Rrjetit Rrugor
C. Rruge Interurbane Dytesore
*Zona 32 ndodhet në territorin e Njësisë Administrative Brataj me sipërfaqe prej 1.97 ha.
**Sistemi Koordinativ: KRGJSH (Komiza Referuese Gjeodezike Shqiptare) EPSG 6870
Zona 32
Lumi Shushicës
Rruga e Lumit të Vlorës
Map data © OpenStreetMap contributors, Microsoft, facebook, Google, EsriCommunity Maps contributors, Map layer by Esri
471360
471520
471680
471840
446176O
446160O
446144O

Zona 32 Njësia Administrative Brataj		
Nr.	**Koordinata X**	**Koordinata Y**
1	471515.7871	4461788.147
2	471547.8546	4461790.131
3	471562.6184	4461741.078
4	471575.4772	4461748.459
5	471622.626	4461729.648
6	471635.3261	4461754.413
7	471657.1542	4461754.492
8	471671.7593	4461729.013
9	471652.3917	4461698.215
10	471640.7236	4461688.531
11	471614.9266	4461708.692
12	471592.8603	4461703.057
13	471593.5747	4461689.881
14	471611.5135	4461676.942
15	471623.9754	4461664.798
16	471649.3755	4461640.033
17	471672.9499	4461641.938
18	471677.7124	4461667.656
19	471695.7305	4461643.764
20	471686.1262	4461614.474
21	471660.8849	4461601.219
22	471650.0898	4461575.422
23	471637.6279	4461527.717
24	471595.5591	4461519.621
25	471588.0026	4461544.846
26	471573.5563	4461614.22
27	471560.8563	4461673.117
28	471536.25	4461743.284
29	471515.7871	4461788.147

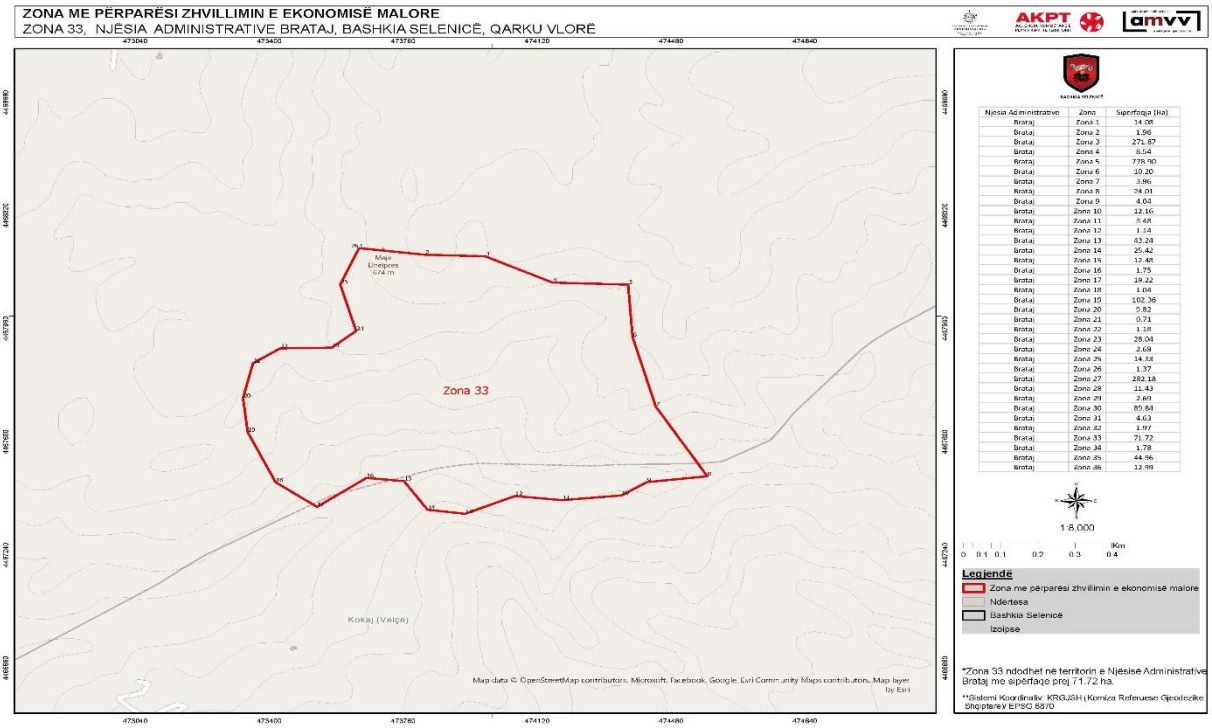

Zona 33 Njësia Administrative Brataj		
Nr.	**Koordinata X**	**Koordinata Y**
1	473641.4757	4468215.82
2	473818.2177	4468195.182
3	473980.6722	4468189.891
4	474161.7137	4468106.304
5	474364.7819	4468100.02
6	474376.6881	4467933.333
7	474438.8653	4467712.074
8	474577.4411	4467490.485
9	474415.0528	4467471.634
10	474346.5917	4467429.3
11	474187.8414	4467414.418
12	474060.5104	4467427.316
13	473926.5648	4467371.092
14	473825.3615	4467383.99
15	473762.5228	4467474.941
16	473661.3195	4467485.194
17	473528.3661	4467392.92
18	473416.9102	4467471.303
19	473342.1652	4467630.384
20	473329.5975	4467738.863
21	473356.3866	4467849.989
22	473429.8086	4467897.283
23	473568.0537	4467899.267
24	473633.5382	4467952.515
25	473590.8741	4468100.682
26	473641.4757	4468215.82

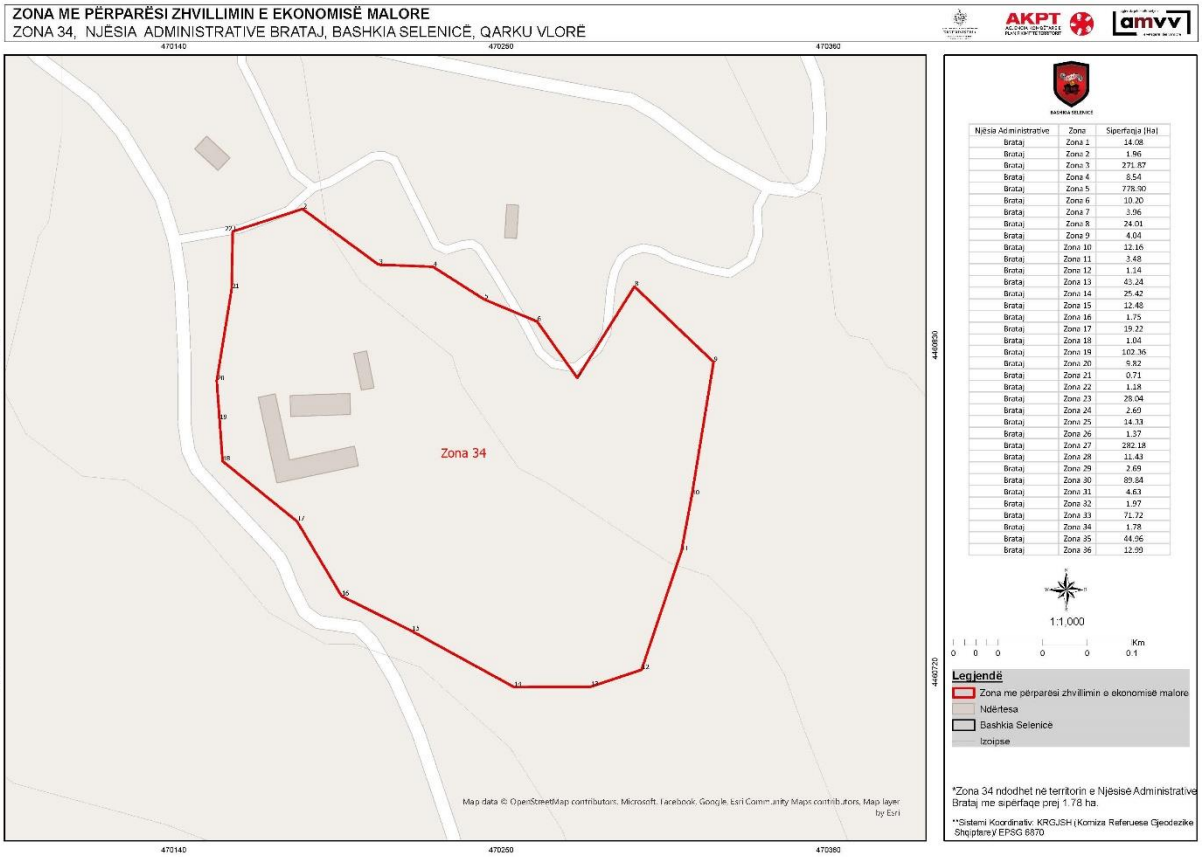

Zona 34 Njësia Administrative Brataj		
Nr.	**Koordinata X**	**Koordinata Y**
1	470159.7849	4460868.22
2	470183.2534	4460875.814
3	470208.8122	4460857.081
4	470227.0685	4460856.367
5	470244.2929	4460845.413
6	470262.073	4460837.952
7	470275.5667	4460818.981
8	470294.7755	4460849.699
9	470321.3662	4460824.299
10	470314.0637	4460779.452
11	470310.5712	4460760.72
12	470297.1568	4460720.794
13	470280.0118	4460715.079
14	470254.2942	4460715
15	470220.0041	4460733.812
16	470196.4297	4460745.559
17	470181.4278	4460770.721
18	470156.4246	4460790.962
19	470155.3928	4460804.852
20	470154.4403	4460817.949
21	470159.4409	4460848.906
22	470159.7849	4460868.22

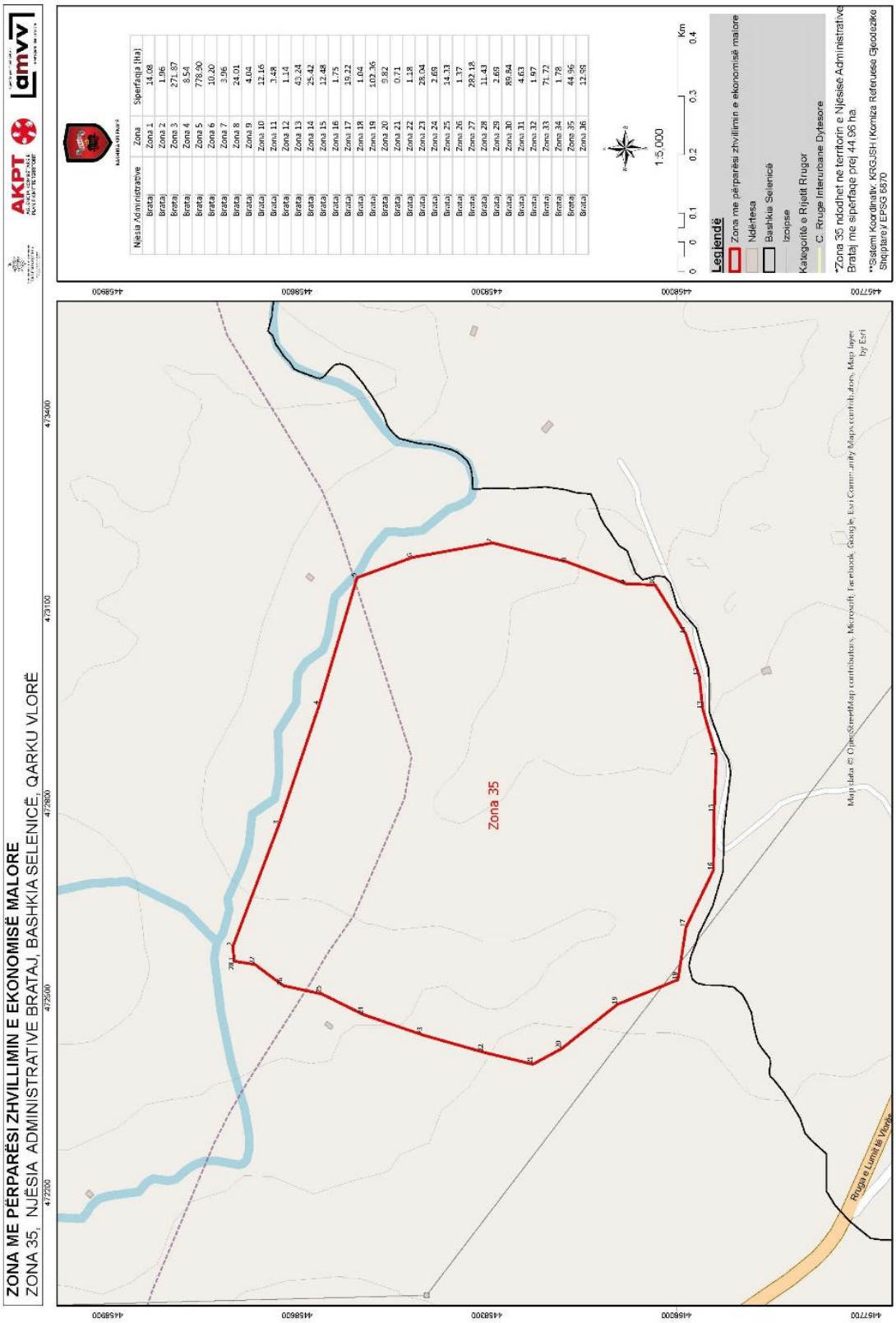
ZONA ME PËRPARËSI ZHVILLIMIN E EKONOMISË MALORE
ZONA 35, NJËSIA ADMINISTRATIVE BRATAJ, BASHKIA SELENICË, QARKU VLORË
AKPT
AMVV
Njësia Administrative | Zona | Sipërfaqja (Ha)
Brataj | Zona 1 | 14.08
Brataj | Zona 2 | 1.96
Brataj | Zona 3 | 271.87
Brataj | Zona 4 | 8.54
Brataj | Zona 5 | 778.00
Brataj | Zona 6 | 10.20
Brataj | Zona 7 | 3.06
Brataj | Zona 8 | 24.01
Brataj | Zona 9 | 4.04
Brataj | Zona 10 | 12.16
Brataj | Zona 11 | 3.48
Brataj | Zona 12 | 1.14
Brataj | Zona 13 | 43.24
Brataj | Zona 14 | 25.42
Brataj | Zona 15 | 12.48
Brataj | Zona 16 | 1.75
Brataj | Zona 17 | 19.22
Brataj | Zona 18 | 1.04
Brataj | Zona 19 | 102.36
Brataj | Zona 20 | 9.82
Brataj | Zona 21 | 0.71
Brataj | Zona 22 | 1.18
Brataj | Zona 23 | 28.04
Brataj | Zona 24 | 2.69
Brataj | Zona 25 | 14.33
Brataj | Zona 26 | 1.37
Brataj | Zona 27 | 292.18
Brataj | Zona 28 | 11.43
Brataj | Zona 29 | 2.69
Brataj | Zona 30 | 89.84
Brataj | Zona 31 | 4.63
Brataj | Zona 32 | 1.97
Brataj | Zona 33 | 71.72
Brataj | Zona 34 | 1.78
Brataj | Zona 35 | 44.96
Brataj | Zona 36 | 12.95
1:5,000
0 0.1 0.2 0.3 0.4 Km
Legjendë
Zona me përparësi zhvillimin e ekonomisë malore
Ndërtesa
Bashkia Selenicë
Izojpse
Kategoritë e Rrjetit Rrugor
C. Rruge Interurbane Dytesore
*Zona 35 ndodhet në territorin e Njësisë Administrative Brataj me sipërfaqe prej 44.96 ha.
**Sistemi Koordinativ: KRGJSH (Koniza Referuese Gjeodezike Shqiptare) EPSG 6870
Zona 35
Rruga e Lumit të Vlorës
472200
472500
472800
473100
473400
446800
445800
445300
446000
445770

Zona 35 Njësia Administrative Brataj		
Nr.	**Koordinata X**	**Koordinata Y**
1	472556.5742	4458699.725
2	472579.2618	4458701.842
3	472767.4471	4458628.751
4	472951.0021	4458565.251
5	473147.7864	4458505.389
6	473178.875	4458417.745
7	473201.3646	4458291.076
8	473171.9297	4458173.005
9	473138.1952	4458080.07
10	473136.5416	4458034.099
11	473061.1352	4457985.482
12	472996.2724	4457964.183
13	472945.1548	4457958.468
14	472872.2885	4457937.036
15	472786.087	4457940.555
16	472696.6577	4457941.614
17	472608.9746	4457985.058
18	472528.0119	4457997.758
19	472489.9119	4458093.485
20	472421.6492	4458181.909
21	472397.6779	4458227.311
22	472416.2517	4458305.416
23	472442.763	4458400.984
24	472473.9998	4458494.88
25	472505.9615	4458561.131
26	472519.0849	4458622.727
27	472551.2583	4458666.542
28	472556.5742	4458699.725

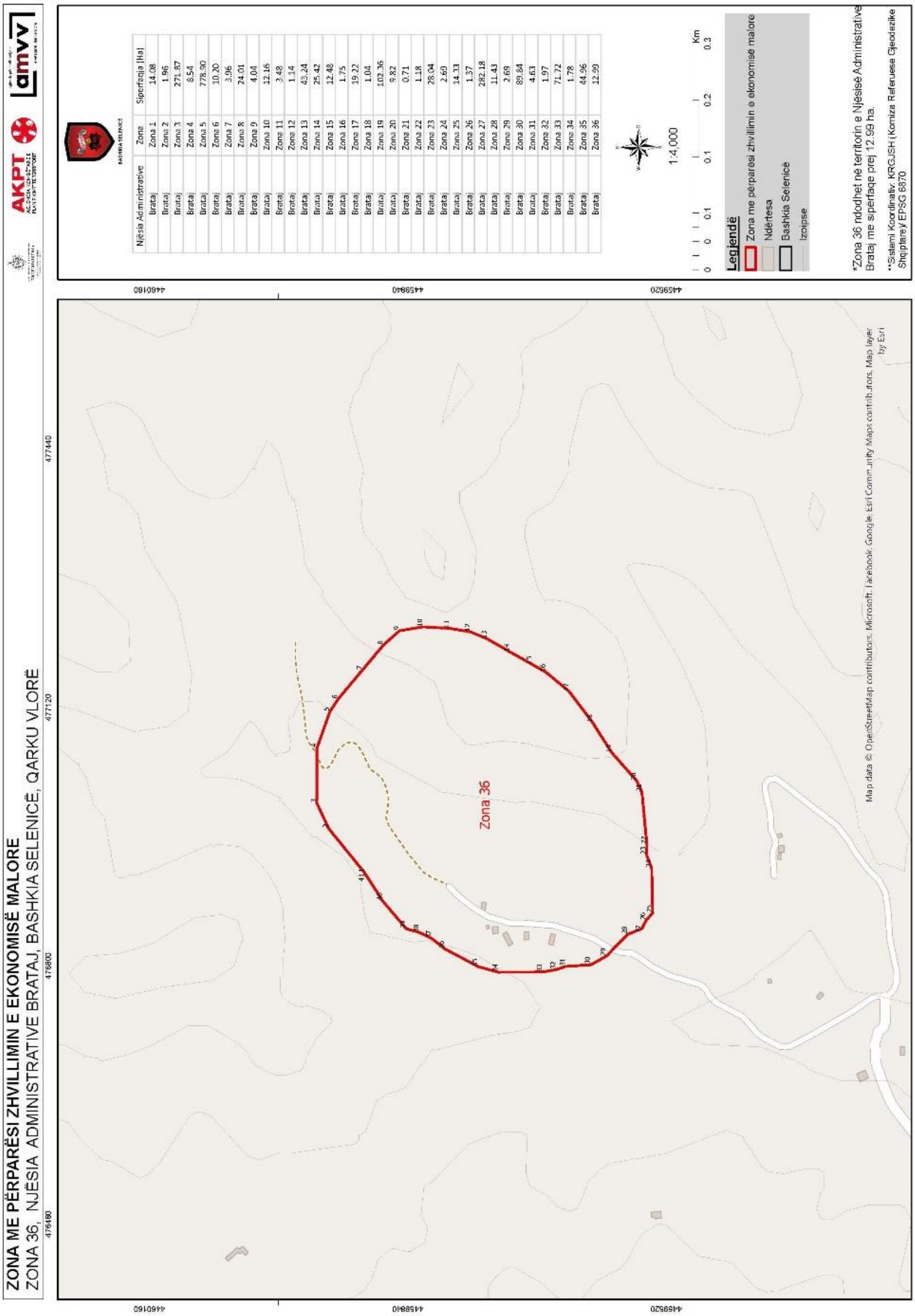

Njësia Administrative	Zona	Sipërfaqja [Ha]
Brataj	Zona 1	14.08
Brataj	Zona 2	1.96
Brataj	Zona 3	271.87
Brataj	Zona 4	8.54
Brataj	Zona 5	778.90
Brataj	Zona 6	10.20
Brataj	Zona 7	3.96
Brataj	Zona 8	24.01
Brataj	Zona 9	4.04
Brataj	Zona 10	12.16
Brataj	Zona 11	3.48
Brataj	Zona 12	1.14
Brataj	Zona 13	43.24
Brataj	Zona 14	25.42
Brataj	Zona 15	12.48
Brataj	Zona 16	1.75
Brataj	Zona 17	19.22
Brataj	Zona 18	1.04
Brataj	Zona 19	102.36
Brataj	Zona 20	9.82
Brataj	Zona 21	0.71
Brataj	Zona 22	1.18
Brataj	Zona 23	28.04
Brataj	Zona 24	2.60
Brataj	Zona 25	14.13
Brataj	Zona 26	1.37
Brataj	Zona 27	282.18
Brataj	Zona 28	11.43
Brataj	Zona 29	2.69
Brataj	Zona 30	89.84
Brataj	Zona 31	4.63
Brataj	Zona 32	1.97
Brataj	Zona 33	71.72
Brataj	Zona 34	1.78
Brataj	Zona 35	44.96
Brataj	Zona 36	12.99

Zona 36 Njësia Administrative Brataj		
Nr.	**Koordinata X**	**Koordinata Y**
1	476915.1489	4459893.553
2	476969.7194	4459937.871
3	477001.4694	4459952.754
4	477069.5998	4459952.423
5	477114.579	4459936.548
6	477130.1233	4459926.295
7	477166.5036	4459895.868
8	477197.2615	4459870.071
9	477214.7902	4459850.227
10	477219.7511	4459821.123
11	477217.7667	4459788.05
12	477213.4672	4459762.584
13	477204.8683	4459741.748
14	477188.6625	4459713.636
15	477173.1182	4459685.855
16	477163.527	4459668.987
17	477139.7145	4459640.214
18	477101.0191	4459611.11
19	477063.6466	4459587.297
20	477028.92	4459556.539
21	477014.6986	4459549.925
22	476949.8756	4459543.971
23	476937.3078	4459544.302
24	476920.7714	4459538.018
25	476865.2087	4459536.695
26	476856.279	4459544.633
27	476846.0264	4459549.925
28	476838.7504	4459567.784
29	476811.6305	4459594.242
30	476801.0472	4459613.425
31	476799.0628	4459644.513
32	476795.094	4459656.089
33	476792.1174	4459672.956
34	476791.7867	4459727.857
35	476798.732	4459752.662
36	476820.8909	4459794.334
37	476833.4587	4459809.878
38	476841.3962	4459826.084
39	476845.6957	4459841.959
40	476880.0916	4459871.063
41	476915.1489	4459893.553

VENDIM
Nr. 298, datë 24.4.2026

PËR SHPALLJEN E DISA ZONAVE ME PËRPARËSI ZHVILLIMIN E EKONOMISË MALORE NË BASHKINË DROPULL

Në mbështetje të nenit 100 të Kushtetutës dhe të pikës 1, të nenit 4, të ligjit nr.20/2025, "Për paketën e maleve", me propozimin e ministrit të Shtetit për Pushtetin Vendor, Këshilli i Ministrave

VENDOSI:

1 Shpalljen "Zonë me përparësi zhvillimin e ekonomisë malore" të disa zonave në territorin e Bashkisë Dropull, si më poshtë vijon:

a) Zona nr.1, fshatrat Dervican, Goranxi, Vanistër, Haskovë, Dhuvjan, Sofratikë, Terihat, Goricë, Frashtan, Lugar dhe Grapsh, pjesë të njësisë administrative Dropull i Poshtëm, Bashkia Dropull, Qarku Gjirokastër, me sipërfaqe 1 838 (një mijë e tetëqind e tridhjetë e tetë) ha, sipas hartës në sistemin KRGJSH;

b) Zona nr.2, fshatrat Vrahogoranxi, Glinë, Peshkëpi e Poshtme, Peshkëpi e Sipërme dhe Radat, pjesë të njësisë administrative Dropull i Poshtëm, Bashkia Dropull, Qarku Gjirokastër, me sipërfaqe 1 043 (një mijë e dyzet e tre) ha, sipas hartës në sistemin KRGJSH;

c) Zona nr.3, fshatrat Jorgucat, Zervat, Bularat, Bodrishtë, Kërrë, Vodhinë, Pepel, Vrisera, Likomil, Klishar, Selo, Llovinë, Krioner, Llongo, Koshovicë dhe Sotirë, pjesë të njësisë administrative Dropull i Sipërm, Bashkia Dropull, Qarku Gjirokastër, me sipërfaqe 8 551 (tetë mijë e pesëqind e pesëdhjetë e një) ha, sipas hartës në sistemin KRGJSH;

ç) Zona nr.4, fshatrat Selckë, Poliçan, Hllomo, Mavrojer, Çatistër, Sopik dhe Skore, pjesë të njësisë administrative Pogon, Bashkia Dropull, Qarku Gjirokastër, me sipërfaqe 10 181 (dhjetë mijë e njëqind e tetëdhjetë e një) ha, sipas hartës në sistemin KRGJSH.

2 Shtrirja, kufijtë dhe pikat e hyrjes e të daljes së këtyre zonave përcaktohen në hartën treguese, sipas sistemit KRGJSH, që i bashkëlidhet këtij vendimi.

3 Llojet e aktiviteteve, që do të zhvillohen në këtë zonë, janë:

a) të zhvillimit ekonomik;

b) të zhvillimit industrial;

c) të zhvillimit turistik.

4 Ngarkohen Ministria e Ekonomisë dhe Inovacionit, Agjencia Shtetërore e Kadastrës dhe Bashkia Dropull për zbatimin e këtij vendimi.

Ky vendim hyn në fuqi pas botimit në Fletoren Zyrtare.

KRYEMINISTËR
Edi Rama

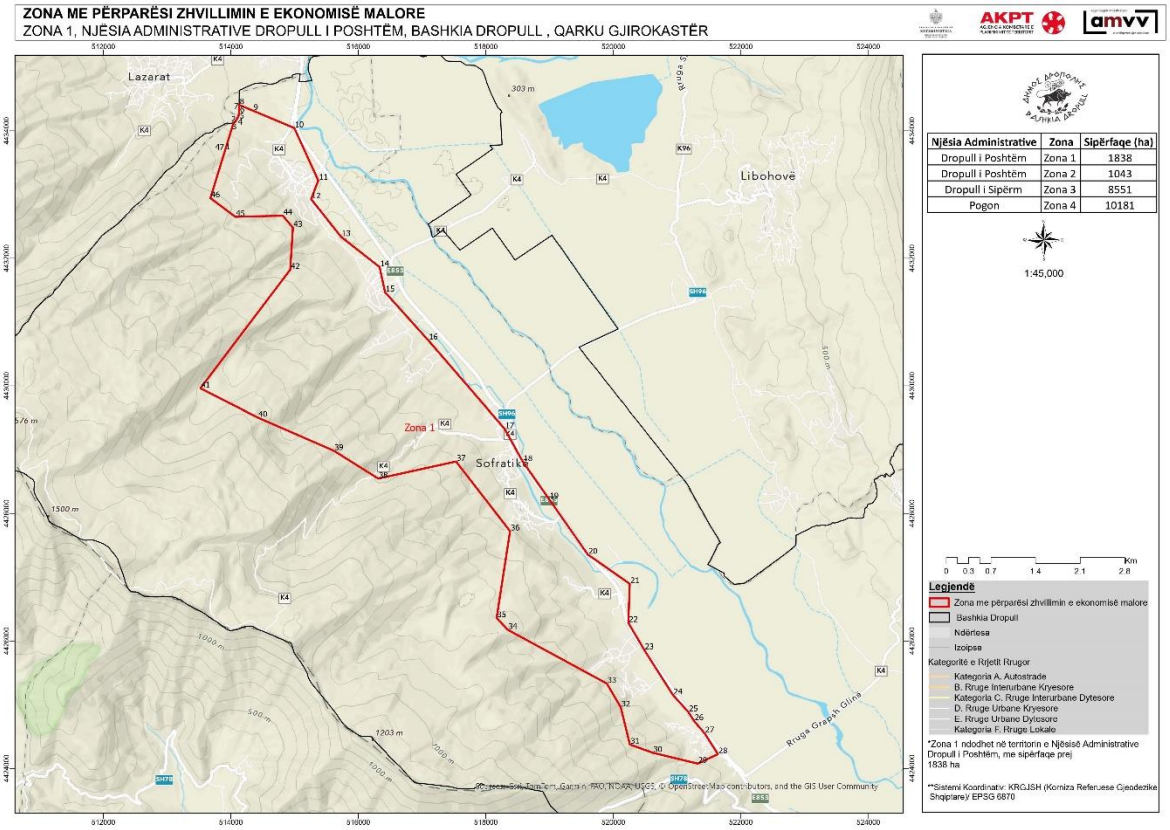

Zona 1 Njësia Administrative Dropull i Poshtëm								
Nr.	**Koordinata X**	**Koordinata Y**	**Nr.**	**Koordinata X**	**Koordinata Y**	**Nr.**	**Koordinata X**	**Koordinata Y**
1	513910.226	4433696.912	**17**	518294.0236	4429328.236	**33**	519898.581	4425332.201
2	514042.153	4434126.466	**18**	518580.8953	4428810.692	**34**	518342.964	4426176.694
3	514062.005	4434130.999	**19**	518992.0452	4428224.037	**35**	518168.33	4426361.5
4	514104.595	4434202.385	**20**	519599.8063	4427356.845	**36**	518379.506	4427723.028
5	514123.173	4434244.398	**21**	520257.0976	4426897.441	**37**	517532.272	4428816.432
6	514127.269	4434303.71	**22**	520234.3285	4426285.562	**38**	516311.1	4428548.37
7	514129.029	4434335.48	**23**	520485.3085	4425859.717	**39**	515614.389	4428985.601
8	514129.961	4434406.851	**24**	520934.8252	4425153.071	**40**	514422.584	4429505.003
9	514348.428	4434315.272	**25**	521176.3733	4424886.868	**41**	513522.25	4429961.07
10	514994.54	4434044.43	**26**	521264.6458	4424748.019	**42**	514930.857	4431821.519
11	515371.14	4433220.18	**27**	521431.1972	4424552.82	**43**	514973.056	4432481.631
12	515258.81	4432928.68	**28**	521639.5	4424225.17	**44**	514813.926	4432668.707
13	515727.309	4432338.502	**29**	521322.8161	4424076.729	**45**	514069.765	4432650.683
14	516332.588	4431862.634	**30**	520616.7227	4424247.904	**46**	513679.1	4432944.37
15	516419.037	4431467.116	**31**	520259.1	4424376.37	**47**	513910.226	4433696.912
16	517096.085	4430714.719	**32**	520115.8725	4424959.964			

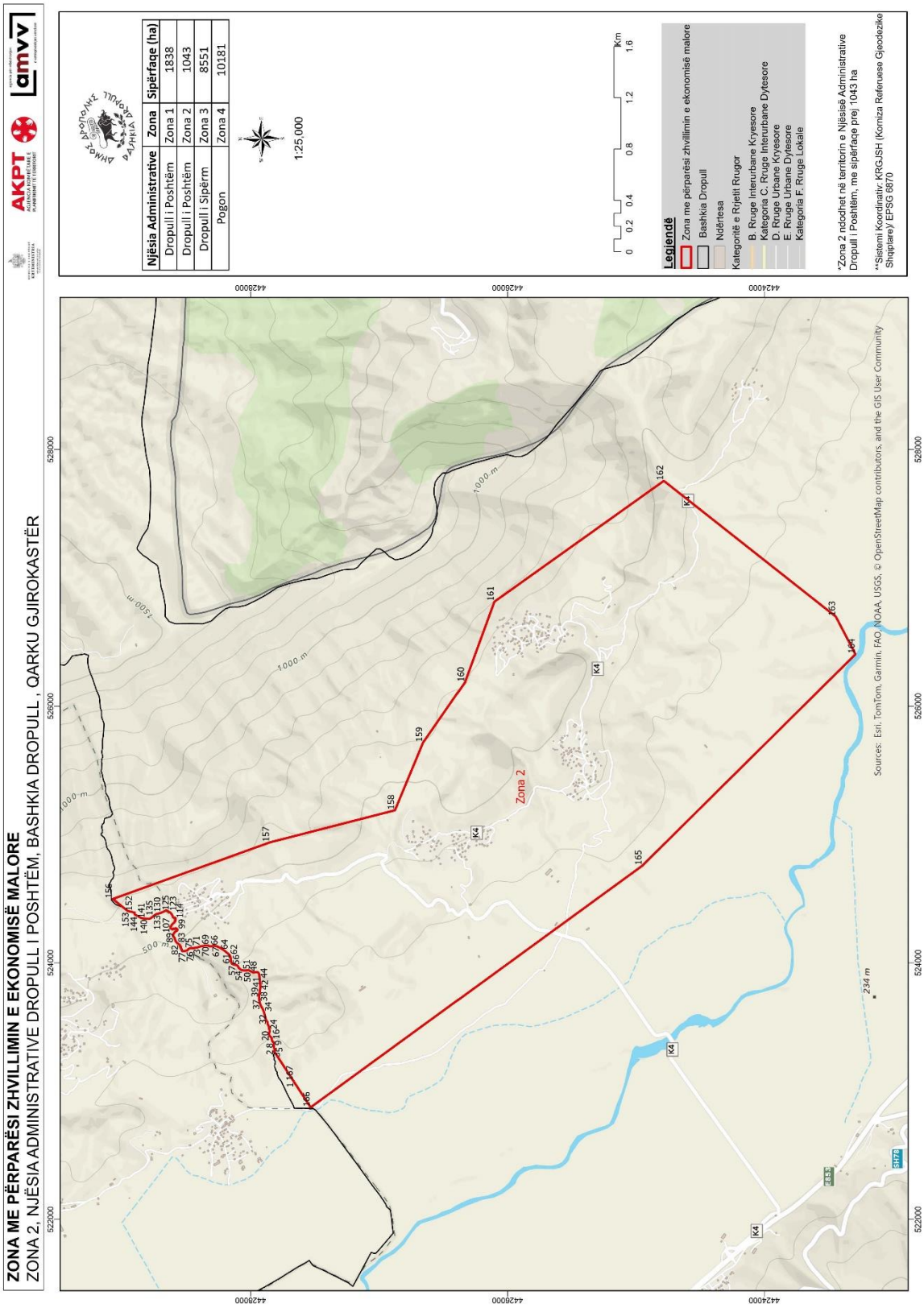
ZONA ME PËRPARËSI ZHVILLIMIN E EKONOMISË MALORE
ZONA 2, NJËSIA ADMINISTRATIVE DROPULL I POSHTËM, BASHKIA DROPULL , QARKU GJIROKASTËR
AKPT
amvv
Njësia Administrative | Zona | Sipërfaqe (ha)
Dropull i Poshtëm | Zona 1 | 1838
Dropull i Poshtëm | Zona 2 | 1043
Dropull i Sipërm | Zona 3 | 8551
Pogon | Zona 4 | 10181
1:25,000
Km
0 0.2 0.4 0.8 1.2 1.6
Legjendë
Zona me përparësi zhvillimin e ekonomisë malore
Bashkia Dropull
Ndërtesa
Kategoritë e Rrjetit Rrugor
B. Rruge Interurbane Kryesore
Kategoria C. Rruge Interurbane Dytesore
D. Rruge Urbane Kryesore
E. Rruge Urbane Dytesore
Kategoria F. Rruge Lokale
*Zona 2 ndodhet në territorin e Njësisë Administrative Dropull i Poshtëm, me sipërfaqe prej 1043 ha
**Sistemi Koordinativ: KRGJSH (Komiza Referuese Gjeodezike Shqiptare)/ EPSG 6870
Zona 2
Sources: Esri, TomTom, Garmin, FAO, NOAA, USGS, © OpenStreetMap contributors, and the GIS User Community

Zona 2 Njësia Administrative Dropull i Poshtëm								
Nr.	**Koordinata X**	**Koordinata Y**	**Nr.**	**Koordinata X**	**Koordinata Y**	**Nr.**	**Koordinata X**	**Koordinata Y**
1	523075.858	4427664.323	**57**	523983.4174	4428113.92	**113**	524333.3489	4428584.467
2	523311.7067	4427817.946	**58**	523985.7671	4428130.88	**114**	524343.9413	4428584.057
3	523312.8319	4427817.268	**59**	523993.2154	4428146.204	**115**	524350.5341	4428586.248
4	523320.7268	4427811.642	**60**	524009.2338	4428152.31	**116**	524351.7505	4428595.791
5	523326.8621	4427811.922	**61**	524041.3657	4428156.057	**117**	524351.5862	4428601.167
6	523334.6478	4427816.031	**62**	524059.9144	4428163.039	**118**	524356.2386	4428605.897
7	523340.543	4427818.849	**63**	524075.7999	4428180.998	**119**	524366.7866	4428609.456
8	523348.3737	4427818.937	**64**	524097.5165	4428207.488	**120**	524376.7992	4428613.539
9	523352.8182	4427818.987	**65**	524117.4829	4428239.039	**121**	524383.8887	4428618.647
10	523358.2972	4427821.165	**66**	524129.05	4428264.57	**122**	524391.7454	4428626.147
11	523367.4122	4427819.997	**67**	524132.9885	4428290.861	**123**	524395.8909	4428634.134
12	523372.9458	4427817.307	**68**	524126.7966	4428314.499	**124**	524397.4373	4428637.857
13	523379.9015	4427819.926	**69**	524135.0439	4428334.065	**125**	524402.9211	4428644.536
14	523384.4817	4427826.75	**70**	524134.835	4428352.689	**126**	524407.3164	4428653.85
15	523387.6136	4427830.596	**71**	524127.6161	4428392.403	**127**	524406.1597	4428662.572
16	523398.5882	4427833.47	**72**	524119.7595	4428413.482	**128**	524403.1772	4428668.891
17	523409.577	4427835.075	**73**	524115.2416	4428438.831	**129**	524396.9475	4428681.527
18	523417.3746	4427838.126	**74**	524114.0627	4428468.452	**130**	524390.1587	4428696.803
19	523426.5683	4427848.813	**75**	524107.9562	4428484.47	**131**	524386.3615	4428704.966
20	523430.9725	4427852.461	**76**	524096.0092	4428492.803	**132**	524383.831	4428718.172
21	523440.8888	4427855.324	**77**	524088.8196	4428531.367	**133**	524381.3155	4428730.055
22	523451.8966	4427855.235	**78**	524096.1768	4428536.214	**134**	524374.2888	4428742.947
23	523462.5121	4427852.391	**79**	524109.9035	4428539.544	**135**	524363.2714	4428757.646
24	523474.7922	4427852.105	**80**	524127.8412	4428545.039	**136**	524353.3334	4428770.505
25	523487.8713	4427856.062	**81**	524135.2042	4428549.357	**137**	524346.8805	4428779.432
26	523493.5737	4427857.184	**82**	524145.1485	4428559.527	**138**	524344.1656	4428785.489
27	523504.5673	4427858.366	**83**	524152.9578	4428571.261	**139**	524343.0477	4428790.771
28	523511.5208	4427861.196	**84**	524157.6623	4428576.608	**140**	524342.866	4428800.163
29	523519.3017	4427865.728	**85**	524165.5428	4428581.99	**141**	524344.5802	4428820.83
30	523528.8067	4427867.528	**86**	524174.2365	4428587.182	**142**	524346.6949	4428844.677
31	523534.5187	4427867.804	**87**	524186.6489	4428589.704	**143**	524349.1217	4428852.512
32	523543.3603	4427872.137	**88**	524195.3412	4428593.507	**144**	524364.3031	4428879.549
33	523549.6407	4427878.346	**89**	524201.3809	4428597.81	**145**	524374.0037	4428899.643
34	523614.1736	4427895.568	**90**	524205.0416	4428601.821	**146**	524376.753	4428902.32
35	523639.4664	4427905.165	**91**	524209.5112	4428604.519	**147**	524380.317	4428903.154
36	523655.4468	4427914.658	**92**	524215.3367	4428604.319	**148**	524382.0373	4428903.174
37	523671.4367	4427923.304	**93**	524224.1062	4428601.241	**149**	524389.8612	4428901.806
38	523692.5347	4427929.468	**94**	524236.3698	4428593.438	**150**	524393.1466	4428911.435
39	523729.727	4427934.965	**95**	524241.7194	4428588.469	**151**	524394.6574	4428918.334
40	523750.9198	4427932.662	**96**	524248.193	4428577.689	**152**	524397.9555	4428931.077
41	523808.5913	4427923.996	**97**	524249.8255	4428573.737	**153**	524400.9592	4428946.463
42	523838.2024	4427926.021	**98**	524252.7635	4428571.387	**154**	524403.2461	4428954.958

43	523860.1944	4427927.961	**99**	524259.1332	4428569.871	**155**	524406.1121	4428960.855
44	523875.4138	4427929.826	**100**	524264.3908	4428573.106	**156**	524497.37	4429073.83
45	523898.2618	4427930.928	**101**	524268.5541	4428579.505	**157**	524938.3616	4427850.027
46	523920.2063	4427937.101	**102**	524268.471	4428586.916	**158**	525188.53	4426875.45
47	523928.5486	4427948.202	**103**	524264.873	4428600.904	**159**	525716.2301	4426656.314
48	523926.6845	4427963.421	**104**	524263.434	4428611.212	**160**	526184.1589	4426332.251
49	523923.1368	4427977.775	**105**	524264.683	4428617.843	**161**	526814.03	4426102.61
50	523932.2592	4427994.811	**106**	524267.541	4428622.64	**162**	527755.79	4424782.52
51	523941.3531	4428014.386	**107**	524272.0194	4428624.543	**163**	526697.5085	4423442.375
52	523940.2691	4428035.541	**108**	524278.3713	4428624.614	**164**	526404.32	4423289.52
53	523940.0412	4428055.859	**109**	524292.764	4428615.776	**165**	524756.85	4424950
54	523945.7488	4428075.397	**110**	524303.1778	4428607.687	**166**	522873.37	4427532.43
55	523958.2765	4428090.778	**111**	524313.9157	4428594.308	**167**	523075.858	4427664.323
56	523977.6243	4428102.002	**112**	524322.9855	4428588.057			

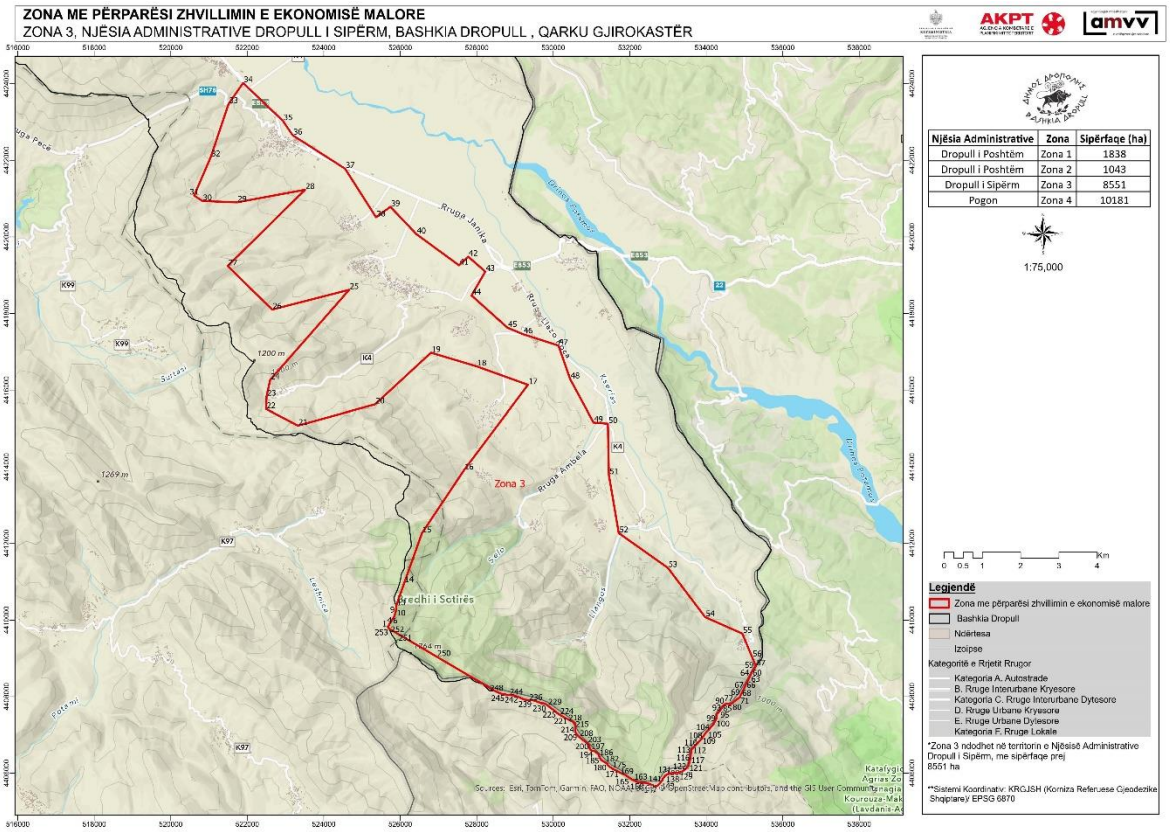

Zona 3 Njësia Administrative Dropull i Sipërm								
Nr.	**Koordinata X**	**Koordinata Y**	**Nr.**	**Koordinata X**	**Koordinata Y**	**Nr.**	**Koordinata X**	**Koordinata Y**
1	525675.51	4409827.11	**86**	534574.9668	4407809.12	**171**	531735.7625	4406021.127
2	525683.869	4409837.29	**87**	534566.3454	4407811.53	**172**	531715.017	4406032.676
3	525697.446	4409853.83	**88**	534542.5811	4407811.26	**173**	531662.52	4406061.901
4	525717.087	4409896.4	**89**	534490.6794	4407803.25	**174**	531592.3477	4406093.797
5	525732.479	4409920.29	**90**	534489.8664	4407802.78	**175**	531538.5132	4406125.876
6	525787.857	4410006.25	**91**	534465.8259	4407788.68	**176**	531506.9574	4406146.408
7	525836.785	4410080.91	**92**	534434.6048	4407751.36	**177**	531475.6676	4406166.766
8	525853.191	4410128.74	**93**	534415.8931	4407716.26	**178**	531430.695	4406203.4
9	525871.69	4410178.71	**94**	534389.5731	4407678.83	**179**	531424.9282	4406215.466
10	525883.814	4410230.72	**95**	534351.57	4407623.44	**180**	531410.922	4406244.772
11	525891.567	4410293.34	**96**	534309.0449	4407573.95	**181**	531383.9054	4406269.723
12	525895.187	4410348.44	**97**	534273.7633	4407540.87	**182**	531354.8391	4406285.243
13	525890.733	4410365.45	**98**	534274.4769	4407477.01	**183**	531337.5801	4406294.458
14	526106.018	4410971.03	**99**	534264.5947	4407430.85	**184**	531256.8284	4406342.576
15	526567.624	4412269.49	**100**	534248.7047	4407390.56	**185**	531226.5924	4406389.772
16	527665.803	4413911.72	**101**	534221.0485	4407339.75	**186**	531196.1571	4406454.792
17	529338.5	4416137.91	**102**	534200.7527	4407294.96	**187**	531192.5774	4406463.701
18	528001.723	4416618.64	**103**	534169.9271	4407261.93	**188**	531174.766	4406508.029
19	526803.34	4416976.09	**104**	534108.3588	4407188.46	**189**	531152.592	4406523.396
20	525343.817	4415629.87	**105**	534033.5394	4407104.44	**190**	531128.3579	4406540.19
21	523326.623	4415076.2	**106**	533995.304	4407069.84	**191**	531126.0808	4406541.971
22	522492.44	4415508.25	**107**	533963.1424	4407023.44	**192**	531098.3872	4406563.623
23	522505.454	4415837.05	**108**	533922.2184	4406963.56	**193**	531077.9797	4406573.234
24	522599.615	4416266.34	**109**	533875.4697	4406893.22	**194**	531052.3437	4406585.307
25	524665.21	4418618.51	**110**	533794.7423	4406806.16	**195**	530996.8056	4406592.609
26	522650.95	4418101.91	**111**	533697.8095	4406707.04	**196**	530990.7997	4406597.895
27	521489.86	4419239.48	**112**	533628.7983	4406634.97	**197**	530977.0141	4406610.025
28	523511.45	4421231.13	**113**	533614.1613	4406615.49	**198**	530970.1352	4406616.079
29	521735.376	4420902.34	**114**	533610.0707	4406582.77	**199**	530951.3572	4406642.277
30	520829.211	4420936.55	**115**	533597.5658	4406505.38	**200**	530950.7967	4406692.446
31	520611.75	4421080.26	**116**	533593.7074	4406451.87	**201**	530948.5755	4406697.707
32	521046.695	4422084.62	**117**	533579.8502	4406362.58	**202**	530926.3835	4406750.27
33	521513.355	4423476.07	**118**	533558.2515	4406301.44	**203**	530894.2555	4406789.523
34	521892.75	4424020.26	**119**	533549.9537	4406246.38	**204**	530835.7227	4406828.481
35	522933.466	4423027.48	**120**	533533.6587	4406199.96	**205**	530769.2098	4406872.632
36	523189.834	4422652.94	**121**	533526.9194	4406180.77	**206**	530710.5592	4406922.152
37	524557.016	4421782.5	**122**	533508.1987	4406156.82	**207**	530696.6414	4406934.577
38	525366.135	4420513.15	**123**	533497.6287	4406143.3	**208**	530677.9574	4406951.257
39	525742.284	4420785.02	**124**	533441.6696	4406099.6	**209**	530649.2089	4406976.923
40	526422.174	4420072.26	**125**	533391.6184	4406058.93	**210**	530638.0612	4406988.862
41	527536.835	4419257.5	**126**	533391.09	4406058.71	**211**	530596.6868	4407033.172

42	527776.871	4419484.42	**127**	533342.5655	4406038.41	**212**	530593.081	4407037.034
43	528223.835	4419093.45	**128**	533336.9123	4406036.04	**213**	530592.5276	4407039.083
44	527864.531	4418470.09	**129**	533280.7044	4406014.62	**214**	530571.0427	4407118.652
45	528804.13	4417627.99	**130**	533200.5996	4406004.81	**215**	530575.586	4407184.723
46	529212.751	4417458.18	**131**	533108.513	4406003.78	**216**	530574.8485	4407250.734
47	530136.747	4417162.01	**132**	533065.6439	4405993.63	**217**	530571.5886	4407306.155
48	530441.724	4416286.76	**133**	533049.2514	4405989.75	**218**	530518.2779	4407350.452
49	531052.694	4415155.09	**134**	533008.8679	4405977.06	**219**	530499.1242	4407355.854
50	531428.06	4415126.72	**135**	532977.0147	4405967.06	**220**	530473.2425	4407363.153
51	531454.874	4413789.96	**136**	532970.7977	4405965.11	**221**	530393.5565	4407404.516
52	531712.96	4412270.78	**137**	532970.0404	4405964.65	**222**	530300.6095	4407451.011
53	532995.208	4411364.36	**138**	532935.3836	4405943.91	**223**	530228.8745	4407489.821
54	533973.334	4410075.83	**139**	532925.136	4405930.43	**224**	530167.7015	4407528.75
55	534943.733	4409646.11	**140**	532898.6997	4405903.4	**225**	530098.5479	4407572.871
56	535199.348	4409030.9	**141**	532863.5843	4405855.47	**226**	530031.8285	4407635.504
57	535298.206	4408792.96	**142**	532852.0672	4405822.66	**227**	529951.3254	4407691.106
58	535283.474	4408773.2	**143**	532806.7042	4405761.25	**228**	529922.7141	4407710.868
59	535256.801	4408734.3	**144**	532770.1032	4405713.31	**229**	529853.3835	4407770.831
60	535189.263	4408635.79	**145**	532735.7634	4405684.98	**230**	529833.0373	4407783.779
61	535187.006	4408632.49	**146**	532724.4748	4405675.66	**231**	529792.2104	4407809.76
62	535174.597	4408601.03	**147**	532724.1011	4405675.57	**232**	529749.7862	4407825.13
63	535155.226	4408551.92	**148**	532691.8817	4405667.87	**233**	529686.3857	4407827.063
64	535147.451	4408536.71	**149**	532635.3918	4405671.7	**234**	529635.9513	4407850.266
65	535079.635	4408404.02	**150**	532602.5336	4405687.67	**235**	529547.445	4407880.926
66	535031.634	4408312.87	**151**	532563.7674	4405700.61	**236**	529533.4357	4407885.779
67	534986.752	4408208.38	**152**	532525.2052	4405716.62	**237**	529532.5606	4407886.082
68	534917.019	4408067.97	**153**	532511.5342	4405722.3	**238**	529450.4114	4407911.572
69	534889.297	4408023.1	**154**	532444.4484	4405743.84	**239**	529334.2315	4407910.273
70	534880.734	4407991.81	**155**	532439.2315	4405744.97	**240**	529257.5401	4407919.98
71	534868.522	4407979.32	**156**	532425.254	4405748	**241**	529204.4951	4407940.513
72	534857.235	4407967.78	**157**	532392.3315	4405755.14	**242**	529103.6563	4407984.28
73	534827.249	4407946.89	**158**	532381.5026	4405754.31	**243**	528965.792	4408032.914
74	534820.385	4407942.11	**159**	532324.0589	4405749.92	**244**	528849.5236	4408039.537
75	534795.318	4407925.49	**160**	532233.2753	4405765.24	**245**	528743.699	4408056.84
76	534754.029	4407898.29	**161**	532173.6988	4405779.43	**246**	528656.4167	4408069.069
77	534724.606	4407872.71	**162**	532142.2925	4405798.39	**247**	528568.8688	4408105.061
78	534707.126	4407851	**163**	532097.5189	4405817.2	**248**	528521.1046	4408125.654
79	534704.094	4407847.23	**164**	532046.7048	4405844.86	**249**	528508.0166	4408130.72
80	534673.152	4407824.6	**165**	532000.3133	4405875.54	**250**	526952.6231	4409043.995
81	534672.34	4407824.15	**166**	531934.464	4405919.36	**251**	525939.034	4409639.14
82	534667.013	4407821.16	**167**	531921.6193	4405929.02	**252**	525730.7077	4409761.462
83	534662.971	4407818.9	**168**	531895.5152	4405948.64	**253**	525702.2012	4409778.2
84	534640.675	4407806.41	**169**	531884.4361	4405953.89	**254**	525689.9483	4409800.655
85	534602.108	4407801.53	**170**	531834.2877	4405977.66	**255**	525675.5102	4409827.115

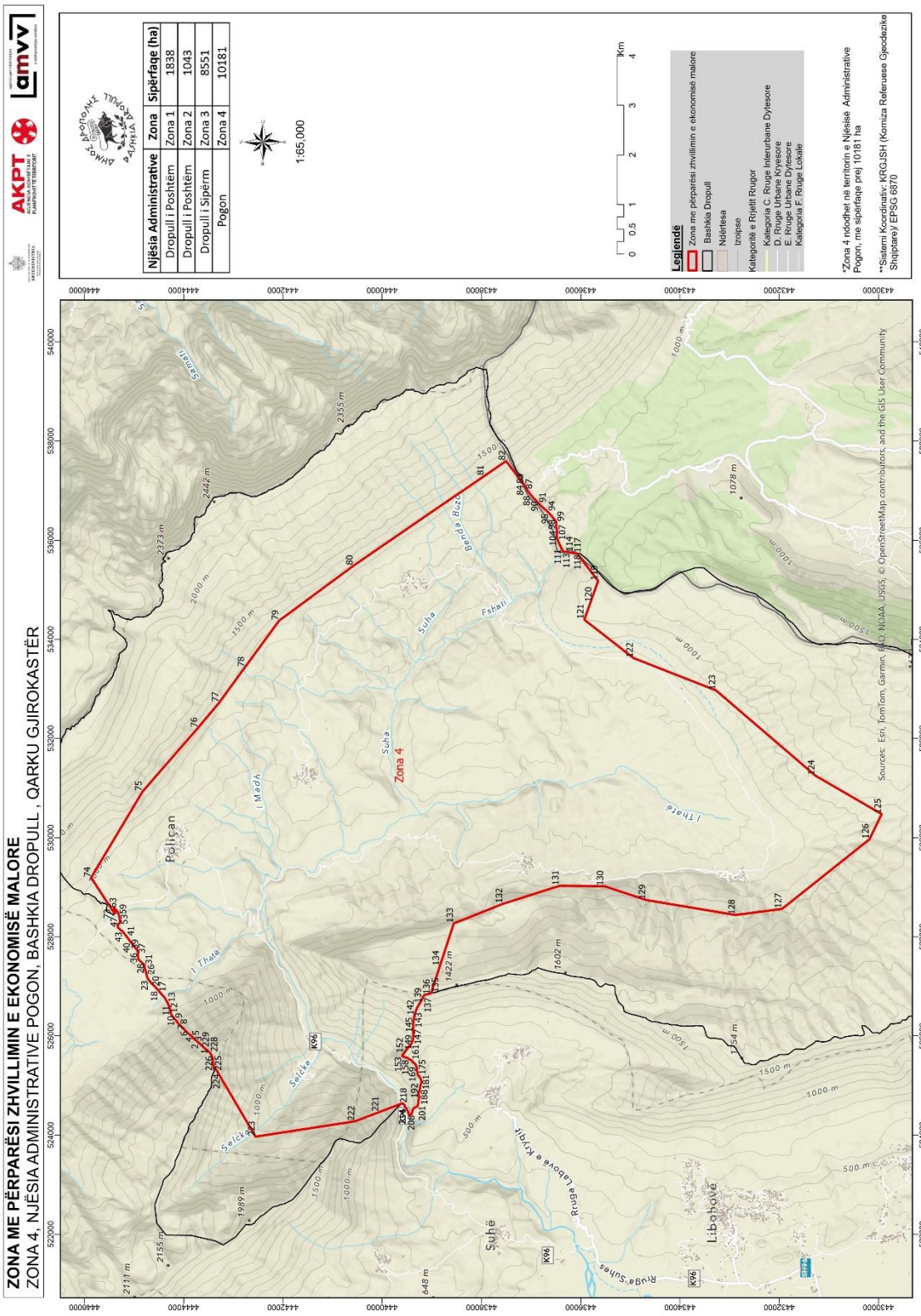
ZONA ME PËRPARËSI ZHVILLIMIN E EKONOMISË MALORE
ZONA 4, NJËSIA ADMINISTRATIVE POGON, BASHKIA DROPULL , QARKU GJIROKASTËR
AKPT
amvv
Njësia Administrative | Zona | Sipërfaqe (ha)
Dropulli i Poshtëm | Zona 1 | 1838
Dropulli i Poshtëm | Zona 2 | 1043
Dropulli i Sipërm | Zona 3 | 8551
Pogon | Zona 4 | 10181
1:65,000
Km
0 0.5 1 2 3 4
Legjenda
Zona me përparësi zhvillimin e ekonomisë malore
Bashkia Dropull
Ndërtesa
Izoipsa
Kategoritë e Rrjetit Rrugor
Kategoria C. Rruge Interurbane Dytesore
D. Rruge Urbane Kryesore
E. Rruge Urbane Dytesore
Kategoria F. Rruge Lokale
*Zona 4 ndodhet në territorin e Njësisë Administrative Pogon, me sipërfaqe prej 10181 ha
**Sistemi Koordinativ: KRGJSH (Korniza Referuese Gjeodezike Shqiptare) EPSG 6870
Zona 4
Pojican
Suhë
Libohovë
Sources: Esri, TomTom, Garmin, FAO, NOAA, USGS, © OpenStreetMap contributors, and the GIS User Community

Zona 4 Njësia Administrative Pogon								
Nr.	**Koordinata X**	**Koordinata Y**	**Nr.**	**Koordinata X**	**Koordinata Y**	**Nr.**	**Koordinata X**	**Koordinata Y**
1	525758.29	4443587.23	**78**	533435.9562	4442765.533	**154**	525579.3832	4439567.433
2	525857.955	4443691.995	**79**	534375.73	4442078.5	**155**	525565.8001	4439532.99
3	525871.665	4443708.083	**80**	535485.2181	4440578.261	**156**	525561.6767	4439504.368
4	525951.955	4443802.299	**81**	537296.582	4437944.139	**157**	525552.4025	4439482.038
5	525996.444	4443840.516	**82**	537596.68	4437507.73	**158**	525536.7361	4439463.447
6	526047.519	4443906.919	**83**	537125.5702	4437145.75	**159**	525524.8437	4439448.073
7	526115.399	4443973.511	**84**	537118.1326	4437142.216	**160**	525522.4753	4439432.806
8	526226.189	4444085.404	**85**	537117.3747	4437141.776	**161**	525516.5391	4439414.701
9	526346.891	4444187.606	**86**	537099.0071	4437131.12	**162**	525510.0336	4439409.806
10	526427.422	4444250.138	**87**	537011.8873	4437080.579	**163**	525497.4195	4439397.794
11	526494.422	4444270.5	**88**	536912.7197	4437009.723	**164**	525491.8132	4439392.455
12	526576.874	4444286.834	**89**	536846.3113	4436949.515	**165**	525465.7937	4439381.216
13	526667.577	4444325.571	**90**	536811.463	4436917.92	**166**	525456.6138	4439360.309
14	526709.641	4444348.154	**91**	536749.6016	4436856.873	**167**	525435.3115	4439334.669
15	526767.389	4444381.718	**92**	536684.5808	4436792.707	**168**	525409.7692	4439318.96
16	526813.846	4444422.858	**93**	536680.4064	4436788.588	**169**	525393.0065	4439313.238
17	526872.105	4444473.235	**94**	536577.1122	4436671.191	**170**	525364.8867	4439302.455
18	526915.793	4444511.542	**95**	536548.1153	4436643.579	**171**	525322.6574	4439301.017
19	526950.433	4444544.846	**96**	536510.4086	4436607.673	**172**	525281.4725	4439292.934
20	526982.391	4444567.616	**97**	536429.7843	4436541.675	**173**	525249.7758	4439288.133
21	527057.952	4444645.119	**98**	536367.5206	4436496.806	**174**	525229.5079	4439283.46
22	527096.773	4444680.29	**99**	536367.3312	4436496.798	**175**	525209.2614	4439276.882
23	527134.527	4444710.688	**100**	536299.265	4436494.031	**176**	525190.984	4439264.611
24	527162.359	4444726.688	**101**	536288.5158	4436493.594	**177**	525184.7289	4439248.959
25	527183.252	4444737.007	**102**	536274.5098	4436491.833	**178**	525171.5508	4439242.167
26	527228.48	4444746.94	**103**	536232.6846	4436486.576	**179**	525139.9683	4439227.207
27	527302.498	4444765.981	**104**	536207.2649	4436483.382	**180**	525122.918	4439218.76
28	527358.318	4444784.117	**105**	536112.6848	4436485.229	**181**	525095.7086	4439210.199
29	527377.892	4444787.138	**106**	536056.1244	4436486.333	**182**	525083.0599	4439205.612
30	527408.685	4444796.012	**107**	535991.2663	4436460.548	**183**	525057.6698	4439204.692
31	527429.484	4444791.468	**108**	535984.0669	4436457.686	**184**	525034.0417	4439216.491
32	527469.801	4444834.392	**109**	535969.5073	4436451.897	**185**	525003.4364	4439227.577
33	527501.632	4444868.365	**110**	535965.8631	4436450.449	**186**	524983.0544	4439233.063
34	527527.894	4444899.473	**111**	535834.0491	4436388.525	**187**	524957.0079	4439234.041
35	527555.753	4444913.093	**112**	535762.4355	4436348.2	**188**	524930.9684	4439234.383
36	527593.47	4444921.921	**113**	535762.4351	4436348.195	**189**	524897.8306	4439244.806
37	527651.606	4444928.493	**114**	535760.4245	4436320.28	**190**	524880.5519	4439256.677
38	527700.053	4444921.966	**115**	535763.2188	4436278.467	**191**	524873.5462	4439258.503
39	527728.453	4444937.446	**116**	535747.9139	4436192.28	**192**	524858.2579	4439262.776
40	527895.024	4445070.977	**117**	535728.117	4436092.094	**193**	524825.8852	4439268.679
41	528007.552	4445152.778	**118**	535730.1221	4436073.55	**194**	524805.5656	4439261.549

42	528066.542	4445200.362	**119**	535179.83	4435650.73	**195**	524774.5467	4439252.945
43	528105.416	4445230.912	**120**	534869.2711	4435761.232	**196**	524756.7758	4439252.11
44	528122.185	4445254.074	**121**	534396.31	4435929.52	**197**	524733.1976	4439259.465
45	528152.384	4445288.866	**122**	533622.4501	4434938.574	**198**	524700.0884	4439267.348
46	528177.253	4445319.258	**123**	532969.8033	4433273.921	**199**	524667.664	4439270.794
47	528185.983	4445324.019	**124**	531251.1811	4431272.219	**200**	524642.866	4439273.69
48	528215.616	4445329.394	**125**	530474.81	4429933.96	**201**	524607.2527	4439278.37
49	528241.365	4445331.365	**126**	529964.8844	4430181.996	**202**	524576.6261	4439291.361
50	528247.272	4445329.19	**127**	528562.41	4431941.56	**203**	524558.377	4439333.067
51	528257.84	4445311.101	**128**	528438.6334	4432879.888	**204**	524549.9158	4439351.387
52	528275.41	4445293.091	**129**	528741.4883	4434683.908	**205**	524524.8465	4439378.411
53	528303.229	4445288.613	**130**	529021.9692	4435531.042	**206**	524477.0911	4439389.939
54	528303.764	4445288.526	**131**	529026.05	4436431.86	**207**	524449.0613	4439397.879
55	528313.362	4445288.035	**132**	528666.3456	4437566.039	**208**	524422.9007	4439409.015
56	528377.909	4445293.654	**133**	528269.91	4438554.79	**209**	524409.4101	4439422.834
57	528396.693	4445296.919	**134**	527405.9161	4438836.366	**210**	524402.7252	4439452.604
58	528414.011	4445301.151	**135**	526862.2736	4439013.539	**211**	524405.1651	4439461.522
59	528443.018	4445309.543	**136**	526824.9782	4439149.862	**212**	524467.1885	4439480
60	528479.535	4445325.361	**137**	526789.778	4439170.128	**213**	524499.8384	4439491.91
61	528506.562	4445338.271	**138**	526722.1641	4439204.384	**214**	524535.1336	4439510.585
62	528533.78	4445359.026	**139**	526647.4536	4439246.963	**215**	524552.5438	4439531.866
63	528568.781	4445385.191	**140**	526569.8793	4439295.112	**216**	524583.1251	4439541.735
64	528579.626	4445392.316	**141**	526492.5254	4439323.655	**217**	524612.6125	4439554.766
65	528588.383	4445399.59	**142**	526409.6013	4439349.334	**218**	524629.3419	4439572.947
66	528578.227	4445406.94	**143**	526371.6639	4439360.113	**219**	524635.5722	4439583.6
67	528555.37	4445396.879	**144**	526308.5976	4439363.606	**220**	524640.7681	4439592.125
68	528534.72	4445389.924	**145**	526225.8625	4439372.48	**221**	524463.4445	4440058.914
69	528517.707	4445384.533	**146**	526108.1954	4439373.958	**222**	524277.4143	4440543.026
70	528491.637	4445384.957	**147**	526042.3598	4439374.619	**223**	523967.76	4442551.63
71	528468.555	4445392.264	**148**	525970.9382	4439373.816	**224**	525155.8741	4443250.535
72	528465.199	4445393.894	**149**	525910.6099	4439382.942	**225**	525280.871	4443324.064
73	528575.784	4445465.775	**150**	525862.8381	4439396.411	**226**	525407.439	4443406.334
74	529193.31	4445867.17	**151**	525721.5209	4439508.272	**227**	525566.8906	4443419.806
75	530928.788	4444830.455	**152**	525645.2684	4439563.438	**228**	525664.353	4443471.324
76	532213.495	4443714.012	**153**	525595.8444	4439599.298	**229**	525758.2899	4443587.23
77	532722.717	4443286.955						

VENDIM
Nr.299, datë 24.4.2026

PËR SHPALLJEN E DISA ZONAVE ME PËRPARËSI ZHVILLIMIN E EKONOMISË MALORE NË BASHKINË KURBIN

Në mbështetje të nenit 100 të Kushtetutës dhe të pikës 1, të nenit 4, të ligjit nr.20/2025, "Për paketën e maleve", me propozimin e ministrit të Shtetit për Pushtetin Vendor, Këshilli i Ministrave

VENDOSI:

1. Shpalljen "Zonë me përparësi zhvillimin e ekonomisë malore" në territorin e Bashkisë Kurbin të zonave, si më poshtë vijon:

a) Zona nr.1, fshatrat Gjorm, Zhejë, Shëmri, Shpërthet, zonat kadastrale 2120, 3924, 3336, 3412, 3295 dhe 1768, pjesë të njësisë administrative Mamurras, Bashkia Kurbin, Qarku Lezhë, me sipërfaqe 1918 (një mijë e nëntëqind e tetëmbëdhjetë) ha, sipas hartës në sistemin KRGJSH;

b) Zona nr.2, fshatrat Ferr-Shkopet, Shkopet, zona kadastrale 3391, pjesë e njësisë administrative Milot, Bashkia Kurbin, Qarku Lezhë, me sipërfaqe 487 (katërqind e tetëdhjetë e shtatë) ha, sipas hartës në sistemin KRGJSH;

c) Zona nr.3, fshatrat Selitë, Delbnisht, Mal i Bardhë i Sipërm, Mal Milot, Skuraj, Gallatë, Gernac, Vinjoll, zonat kadastrale 2365, 1458, 2580, 3295, 3780, 3469, pjesë të njësisë administrative Milot, Bashkia Kurbin, Qarku Lezhë, me sipërfaqe 8003 (tetë mijë e tre) ha, sipas hartës në sistemin KRGJSH.

2. Shtrirja, kufijtë dhe pikat e hyrjes e të daljes së këtyre zonave përcaktohen në hartën treguese sipas sistemit KRGJSH, që i bashkëlidhet këtij vendimi.

3. Llojet e aktiviteteve, që do të zhvillohen në këtë zonë, janë:

a) të zhvillimit ekonomik;

b) të zhvillimit industrial;

c) të zhvillimit turistik.

4. Ngarkohen Ministria e Ekonomisë dhe Inovacionit, Agjencia Shtetërore e Kadastrës dhe Bashkia Kurbin për zbatimin e këtij vendimi.

Ky vendim hyn në fuqi pas botimit në Fletoren Zyrtare.

KRYEMINISTËR
Edi Rama

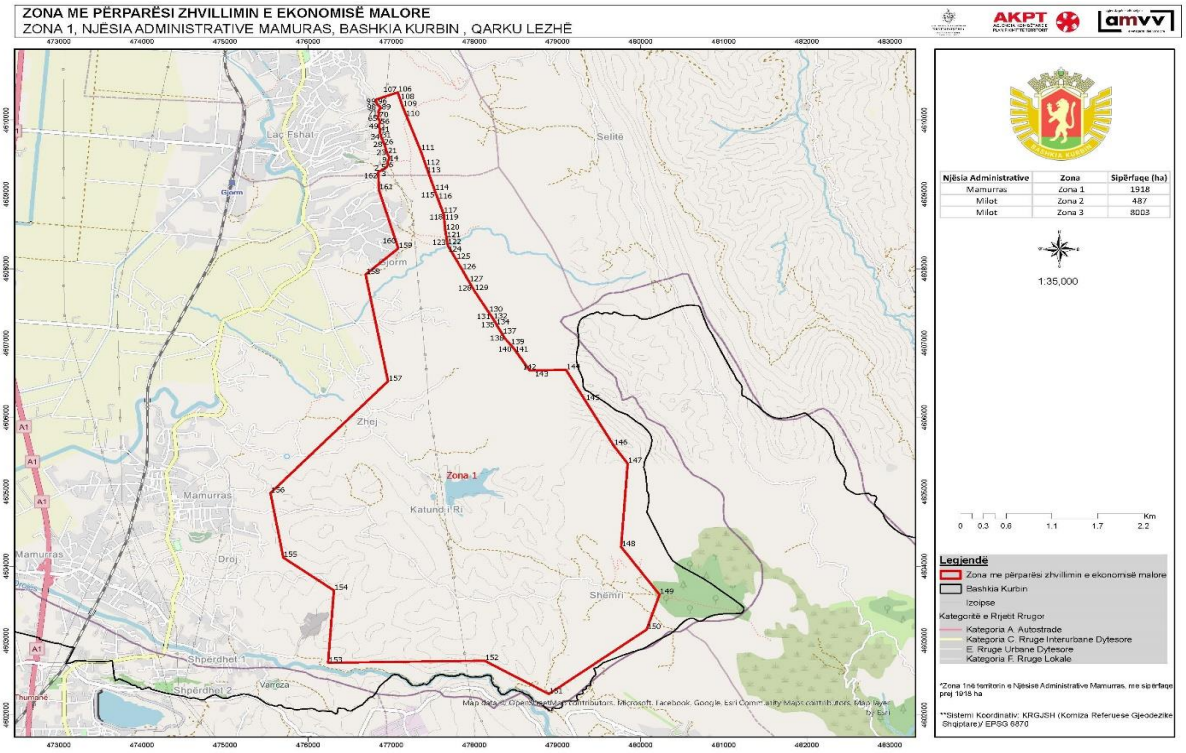

Zona 1 Njësia Administrative Mamurras								
Nr.	Koordinata X	Koordinata Y	Nr.	Koordinata X	Koordinata Y	Nr.	Koordinata X	Koordinata Y
1	476844.146	4609301.079	55	476853.8512	4609942.313	109	477138.003	4610178.966
2	476861.568	4609313.862	56	476859.4791	4609955.603	110	477169.736	4610092.525
3	476895.867	4609332.186	57	476865.4085	4609969.626	111	477354.687	4609588.76
4	476910.074	4609339.773	58	476865.8806	4609973.773	112	477417.542	4609389.932
5	476945.409	4609368.812	59	476866.1896	4609976.457	113	477422.475	4609374.344
6	476959.959	4609409.815	60	476866.7969	4609981.886	114	477522.838	4609056.89
7	476959.65	4609411.392	61	476861.8837	4609990.642	115	477527.583	4609042.73
8	476957.314	4609423.049	62	476857.4097	4609998.623	116	477563.933	4608934.245
9	476956.964	4609424.805	63	476849.5262	4610012.506	117	477625.358	4608750.916
10	476959.387	4609439.308	64	476849.1798	4610013.043	118	477633.43	4608726.841
11	476960.042	4609443.147	65	476843.4329	4610020.378	119	477635.155	4608705.714
12	476962.308	4609449.635	66	476841.4427	4610022.926	120	477650.585	4608517.199
13	476968.666	4609468.125	67	476841.0305	4610026.553	121	477665.061	4608416.973
14	476970.264	4609470.915	68	476839.7626	4610036.691	122	477669.748	4608384.567
15	476978.048	4609484.599	69	476840.3752	4610048.562	123	477670.619	4608378.515
16	476980.822	4609489.473	70	476846.3722	4610059.345	124	477679.646	4608315.989
17	476980.64	4609492.272	71	476846.771	4610061.181	125	477780.476	4608126.463
18	476980.115	4609500.429	72	476848.1949	4610067.789	126	477853.215	4607989.75
19	476979.884	4609504.007	73	476850.6201	4610072.589	127	477937.532	4607825.902
20	476978.012	4609506.676	74	476850.9207	4610073.403	128	477979.706	4607743.943
21	476952.641	4609543.115	75	476851.9269	4610075.485	129	477999.897	4607704.704
22	476949.057	4609559.769	76	476851.8924	4610078.466	130	478175.12	4607411.755
23	476947.789	4609565.636	77	476851.7972	4610086.677	131	478205.132	4607361.576
24	476944.855	4609577.086	78	476851.7849	4610087.738	132	478230.747	4607318.758
25	476924.543	4609656.077	79	476851.462	4610088.834	133	478234.141	4607312.446
26	476907.006	4609700.148	80	476851.2805	4610089.823	134	478253.045	4607277.263
27	476906.82	4609700.666	81	476849.4382	4610096.874	135	478257.155	4607269.608
28	476902.608	4609718.803	82	476847.8462	4610103.037	136	478272.082	4607241.821
29	476897.532	4609740.732	83	476846.9766	4610106.428	137	478335.562	4607123.657
30	476883.962	4609755.89	84	476847.0549	4610107.439	138	478365.713	4607067.527
31	476883.366	4609758.124	85	476848.1084	4610120.106	139	478434.863	4606979.759
32	476879.972	4609769.618	86	476853.5002	4610130.462	140	478460.133	4606947.681
33	476876.542	4609786.704	87	476856.2573	4610135.105	141	478480.591	4606921.719
34	476874.823	4609795.267	88	476860.712	4610142.59	142	478664.639	4606632.894
35	476873.676	4609800.966	89	476873.5656	4610161.635	143	478722.448	4606634.087
36	476873.071	4609803.99	90	476869.8227	4610173.856	144	479103.062	4606641.943
37	476864.012	4609826.942	91	476862.2158	4610181.99	145	479337.66	4606224.68
38	476863.6	4609827.988	92	476855.4332	4610189.784	146	479674.425	4605625.702
39	476863.641	4609839.082	93	476847.1109	4610196.64	147	479845.225	4605379.302
40	476863.597	4609842.903	94	476846.2725	4610197.34	148	479765.425	4604260.702
41	476863.697	4609853.247	95	476838.4551	4610203.792	149	480227.425	4603619.502
42	476865.326	4609861.119	96	476833.0588	4610211.952	150	480073.425	4603150.502
43	476867.439	4609871.287	97	476830.8496	4610215.268	151	478897.425	4602282.502
44	476867.676	4609872.43	98	476826.0666	4610222.285	152	478123.925	4602730.502
45	476864.881	4609883.121	99	476823.5981	4610231.579	153	476240.925	4602702.502
46	476863.203	4609886.383	100	476823.2029	4610232.875	154	476310.925	4603675.502
47	476862.333	4609888.073	101	476822.0846	4610236.153	155	475701.925	4604116.502
48	476860.654	4609891.345	102	476817.9211	4610254.451	156	475547.925	4604984.502
49	476858.219	4609896.058	103	476817.8369	4610254.81	157	476961.925	4606488.502
50	476851.097	4609912.421	104	476813.8238	4610274.8	158	476692.425	4607924.502
51	476850.448	4609924.398	105	476814.3812	4610275.037	159	477084.425	4608274.502
52	476850.186	4609928.876	106	477079.2568	4610373.64	160	477066.153	4608336.516
53	476851.059	4609932.087	107	477079.4948	4610372.963	161	476853.425	4609058.502
54	476851.942	4609935.319	108	477104.3803	4610290.394	162	476844.146	4609301.079

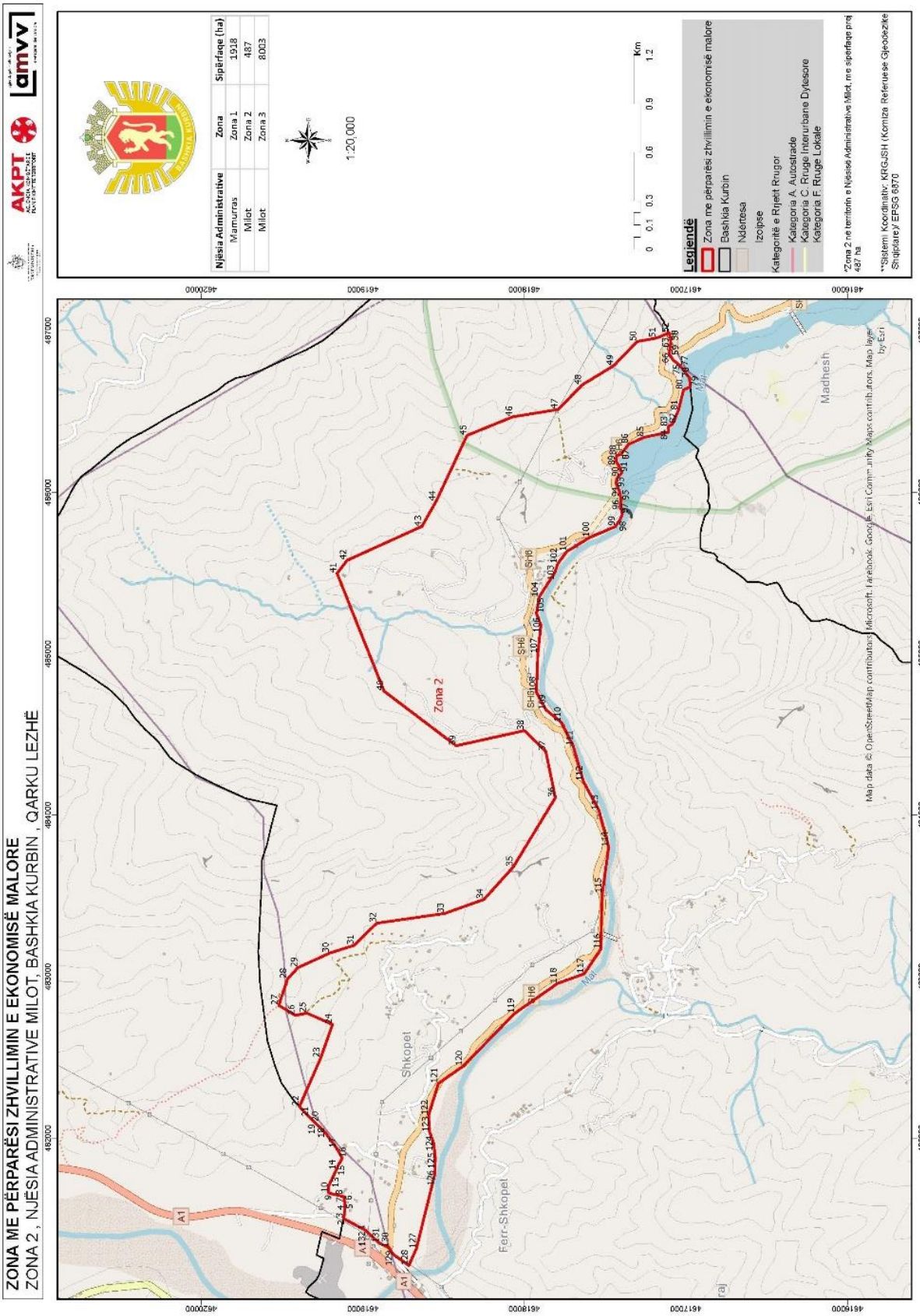
ZONA ME PËRPARËSI ZHVILLIMIN E EKONOMISË MALORE
ZONA 2 , NJËSIA ADMINISTRATIVE MILOT, BASHKIA KURBIN , QARKU LEZHË
AKPT
amvv
Njësia Administrative
Mamurras
Milot
Milot
Zona
Zona 1
Zona 2
Zona 3
Sipërfaqe (ha)
1918
487
8003
1:20,000
Km
0 0.1 0.3 0.6 0.9 1.2
Legjendë
Zona me përparësi zhvillimin e ekonomisë malore
Bashkia Kurbin
Ndërtesa
Izolipse
Kategoritë e Rrjetit Rrugor
Kategoria A. Autostrade
Kategoria C. Rruge Interurbane Dytesore
Kategoria F. Rruge Lokale
*Zona 2 ne territorin e Njësisë Administrative Milot, me siperfaqe prej 487 ha
**Sistemi Koordinativ: KRGJSH (Komiza Referuese Gjeodezike Shqiptare)/ EPSG 6870
Zona 2
Shkopet
Fern-Shkopel
Madhesh
A1
A132
SH6
Map data © OpenStreetMap contributors, Microsoft, Facebook, Google, Esri Community Maps contributors, Map layer by Esri
482000
483000
484000
485000
486000
487000
4620000
4619000
4618000
4617000
4616000

Zona 2 Njësia Administrative Milot								
Nr.	**Koordinata X**	**Koordinata Y**	**Nr.**	**Koordinata X**	**Koordinata Y**	**Nr.**	**Koordinata X**	**Koordinata Y**
1	481430.04	4618984.804	**45**	486351.893	4618354.98	**89**	486190.696	4617433.906
2	481499.76	4619114.724	**46**	486466.49	4618072.026	**90**	486164.656	4617416.266
3	481500.932	4619118.397	**47**	486512.778	4617790.387	**91**	486120.976	4617396.946
4	481554.853	4619111.437	**48**	486662.874	4617645.007	**92**	486084.576	4617427.746
5	481595.607	4619111.91	**49**	486783.974	4617446.207	**93**	486057.696	4617433.066
6	481632.072	4619117.098	**50**	486932.696	4617302.726	**94**	486003.656	4617412.066
7	481637.898	4619118.29	**51**	486954.116	4617184.234	**95**	485947.096	4617399.746
8	481644.717	4619147.946	**52**	486985.875	4617103.503	**96**	485921.056	4617408.426
9	481654.488	4619191.186	**53**	486977.362	4617100.884	**97**	485863.376	4617393.586
10	481662.895	4619212.704	**54**	486963.216	4617100.999	**98**	485827.536	4617409.266
11	481688.967	4619211.982	**55**	486960.026	4617098.301	**99**	485787.496	4617437.126
12	481702.729	4619212.142	**56**	486959.635	4617095.776	**100**	485719.833	4617594.653
13	481732.528	4619198.724	**57**	486951.52	4617095.122	**101**	485632.577	4617738.245
14	481801.204	4619165.114	**58**	486936.393	4617095.226	**102**	485557.595	4617793
15	481839.524	4619149.183	**59**	486916.517	4617094.295	**103**	485502.25	4617812.747
16	481876.373	4619126.336	**60**	486907.53	4617096.292	**104**	485347.946	4617909.996
17	481937.836	4619162.862	**61**	486903.303	4617098.398	**105**	485248.313	4617925.329
18	482034.437	4619231.741	**62**	486902.037	4617099.029	**106**	485177.333	4617898.169
19	482093.498	4619293.505	**63**	486893.194	4617100.747	**107**	484999.03	4617917.236
20	482098.208	4619298.43	**64**	486882.986	4617099.368	**108**	484760.63	4617925.433
21	482130.668	4619332.376	**65**	486874.995	4617100.115	**109**	484652.416	4617866.691
22	482195.768	4619392.48	**66**	486866.985	4617102.403	**110**	484572.699	4617770.402
23	482495.645	4619261.339	**67**	486854.482	4617105.759	**111**	484428.554	4617698.529
24	482703.897	4619188.004	**68**	486846.943	4617103.711	**112**	484209.733	4617635.298
25	482774.597	4619346.904	**69**	486844.886	4617099.906	**113**	484030.479	4617538.843
26	482760.037	4619419.564	**70**	486843.131	4617094.283	**114**	483801.57	4617478.501
27	482822.757	4619520.084	**71**	486834.63	4617090.683	**115**	483513.875	4617518.603
28	482985.717	4619466.324	**72**	486826.146	4617085.543	**116**	483169.186	4617528.425
29	483055.717	4619401.924	**73**	486814.641	4617075.326	**117**	483018.166	4617629.407
30	483145.317	4619205.924	**74**	486805.962	4617063.508	**118**	482957.338	4617797.368
31	483194.067	4619053.435	**75**	486798.244	4617052.998	**119**	482771.18	4618061.876
32	483331.276	4618914.135	**76**	486794.163	4617048.647	**120**	482444.914	4618380.792
33	483390.832	4618493.718	**77**	486781.644	4617035.299	**121**	482339.197	4618532.548
34	483478.276	4618250.092	**78**	486707.875	4616978.623	**122**	482141.245	4618593.147
35	483679.876	4618068.792	**79**	486651.859	4616973.166	**123**	482038.205	4618586.707
36	484108.484	4617808.349	**80**	486633.796	4617015.726	**124**	481969.045	4618562.067
37	484395.484	4617868.549	**81**	486506.396	4617047.226	**125**	481880.005	4618551.987
38	484523.584	4617999.449	**82**	486422.396	4617082.926	**126**	481778.645	4618554.507
39	484429.784	4618422.249	**83**	486406.296	4617109.526	**127**	481316.153	4618668.669
40	484768.295	4618868.908	**84**	486371.296	4617108.126	**128**	481211.64	4618716.144
41	485497.404	4619159.949	**85**	486340.496	4617258.626	**129**	481281.08	4618812.184
42	485578.604	4619096.949	**86**	486296.796	4617354.526	**130**	481321.4	4618838.084
43	485788.449	4618633.644	**87**	486233.396	4617403.626	**131**	481348.28	4618896.324
44	485944.549	4618545.93	**88**	486227.376	4617428.866	**132**	481430.04	4618984.804

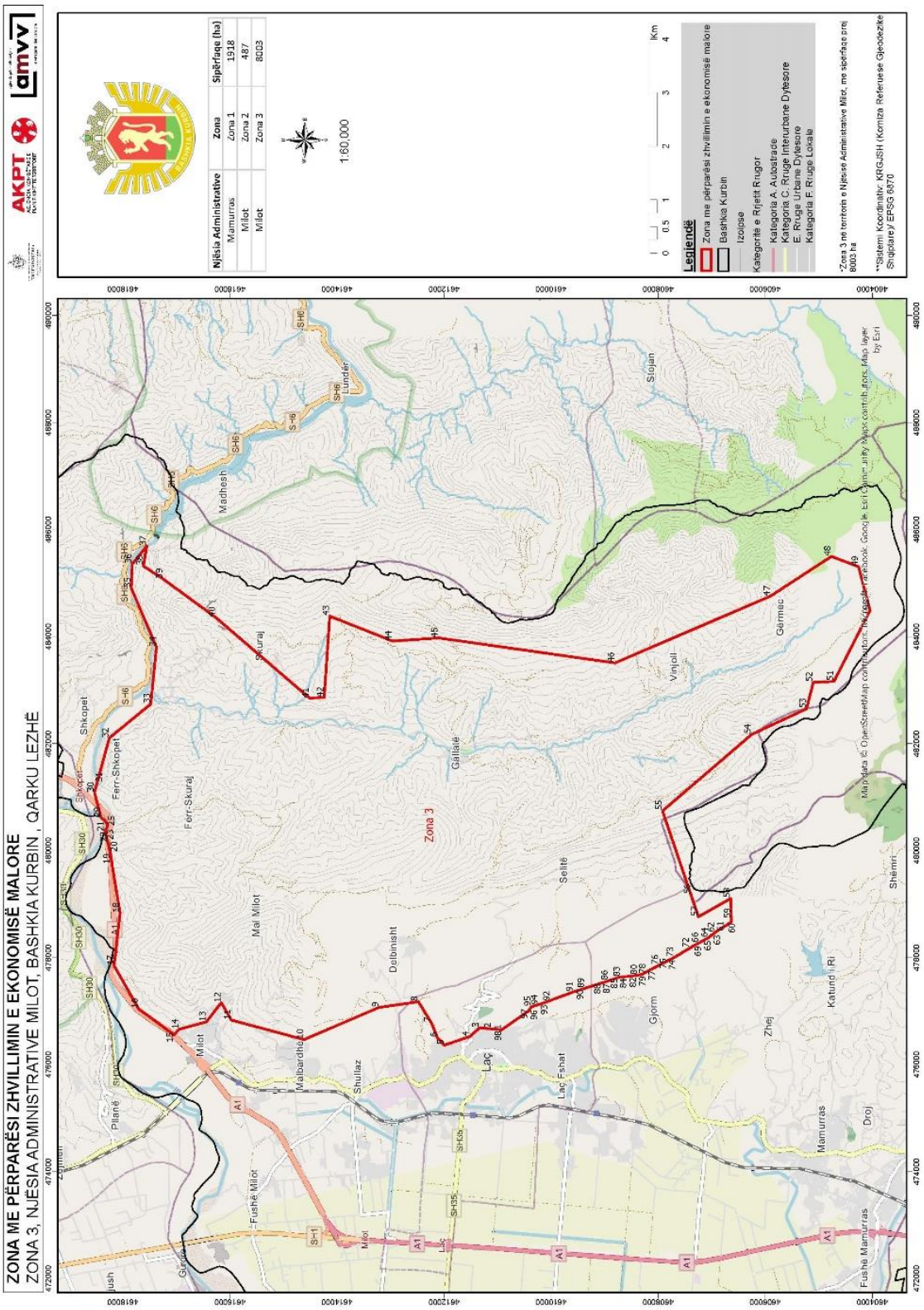
ZONA ME PËRPARËSI ZHVILLIMIN E EKONOMISË MALORE
ZONA 3, NJËSIA ADMINISTRATIVE MILOT, BASHKIA KURBIN , QARKU LEZHË
AKPT
amvv
Njësia Administrative
Zona
Sipërfaqe (ha)
Mamurras
Zona 1
1918
Milot
Zona 2
487
Milot
Zona 3
8003
1:60,000
Km
0 0.5 1 2 3 4
Legjendë
Zona me përparësi zhvillimin e ekonomisë malore
Bashkia Kurbin
Izolose
Kategoritë e Rrjetit Rrugor
Kategoria A. Autostrade
Kategoria C. Rruge Interurbane Dytesore
E. Rruge Urbane Dytesore
Kategoria F. Rruge Lokale
*Zona 3 me territorin e Njësisë Administrative Milot, me sipërfaqe prej 8003 ha
**Sistemi Koordinativ: KRGJSH (Komiza Referuese Gjeodezike Shqiptare) EPSG 6870
Zona 3
Madhesh
Lundër
Shkopet
Ferr-Shkopet
Ferr-Skuraj
Skuraj
Mal Milot
Gallisaë
Selitë
Stojan
Vinjoll
Gërmeo
Delbinisht
Malbardhë
Shullaz
Milot
Lac
Lac Fshat
Gjorm
Zhej
Katund i Ri
Mamurras
Droj
Fushë Mamurras
Fushë Milot
Shëmri
Pilanë
Gjuhë
Map data © OpenStreetMap contributors, ODbL. Google Earth contributors. Map layer by Esri

Zona 3 Njësia Administrative Milot								
Nr.	Koordinata X	Koordinata Y	Nr.	Koordinata X	Koordinata Y	Nr.	Koordinata X	Koordinata Y
1	476648.698	4610927.74	34	483801.927	4617374.22	67	478257.1549	4607269.608
2	476671.996	4611182.71	35	484907.292	4617844.84	68	478253.0448	4607277.263
3	476685.938	4611335.29	36	485354.2981	4617826.38	69	478234.1409	4607312.446
4	476522.978	4611519.81	37	485690.607	4617553.41	70	478230.7466	4607318.758
5	476360.998	4611995.11	38	485318.912	4617617.1	71	478205.1319	4607361.576
6	476502.958	4612125.44	39	485073.96	4617246.85	72	478175.1204	4607411.755
7	476779.458	4612237.58	40	484358.419	4616268.02	73	477999.8972	4607704.704
8	477173.978	4612478.48	41	482848.633	4614512.08	74	477979.7057	4607743.943
9	477067.446	4613215.58	42	482862.195	4614240.16	75	477937.5319	4607825.902
10	476466.846	4614615.58	43	484383.263	4614135.36	76	477853.215	4607989.75
11	476831.546	4615974.28	44	483914.437	4612965.63	77	477780.4764	4608126.463
12	477155.646	4616161.18	45	483974.682	4612104.6	78	477679.6464	4608315.989
13	476796.546	4616439.78	46	483507.218	4608805.8	79	477670.6188	4608378.515
14	476658.385	4616950.61	47	484754.681	4605900.85	80	477669.7484	4608384.567
15	476555.485	4617046.51	48	485497.816	4604762.42	81	477665.0613	4608416.973
16	477042.621	4617707.67	49	485305.501	4604256.19	82	477650.585	4608517.199
17	477848.041	4618166.08	50	484487.997	4604040.75	83	477635.1552	4608705.714
18	478832.154	4618054.18	51	483161.828	4604716.12	84	477633.4298	4608726.841
19	479896.083	4618228.75	52	483143.56	4605102.58	85	477625.3581	4608750.916
20	480039.022	4618252.2	53	482648.724	4605227.96	86	477563.9329	4608934.245
21	480362.112	4618339.06	54	482171.26	4606253.99	87	477527.5834	4609042.73
22	480379.019	4618331.29	55	480740.596	4607919.96	88	477522.8377	4609056.89
23	480408.329	4618314.43	56	479173.1136	4607386.84	89	477422.4748	4609374.344
24	480424.362	4618301.38	57	478762.732	4607247.26	90	477417.5425	4609389.932
25	480450.948	4618291.1	58	479103.0616	4606641.94	91	477354.6869	4609588.76
26	480487.936	4618296.82	59	478722.4479	4606634.09	92	477169.7358	4610092.525
27	480522.186	4618310.45	60	478664.6388	4606632.89	93	477138.0032	4610178.966
28	480578.499	4618361.4	61	478480.5907	4606921.72	94	477104.3803	4610290.394
29	480613.544	4618406.65	62	478460.133	4606947.68	95	477079.4948	4610372.963
30	481082.301	4618532.67	63	478434.8629	4606979.76	96	477038.2927	4610398.167
31	481264.436	4618483.19	64	478365.7127	4607067.53	97	476996.9685	4610423.446
32	482102.854	4618255.41	65	478335.5623	4607123.66	98	476648.698	4610927.737
33	482737.141	4617480.87	66	478272.0819	4607241.82			

VENDIM
Nr. 300, datë 24.4.2026

PËR SHPALLJEN E DISA ZONAVE ME PËRPARËSI ZHVILLIMIN E EKONOMISË MALORE NË BASHKINË KAMZË

Në mbështetje të nenit 100 të Kushtetutës dhe të pikës 1, të nenit 4, të ligjit nr. 20/2025, "Për paketën e maleve", me propozimin e ministrit të Shtetit për Pushtetin Vendor, Këshilli i Ministrave

VENDOSI:

1. Shpalljen "Zonë me përparësi zhvillimin e ekonomisë malore" të disa zonave në territorin e Bashkisë Kamzë, si më poshtë vijon:

a) Zona nr. 1, fshati Kodër Babrru, zona kadastrale 1066, pjesë e Njësisë Administrative Paskuqan, Bashkia Kamzë, qarku Tiranë, me sipërfaqe 1 (një) ha, sipas hartës në sistemin KRGJSH;

b) Zona nr. 2, fshati Kodër Babrru, zona kadastrale 1066, pjesë e Njësisë Administrative Paskuqan, Bashkia Kamzë, qarku Tiranë, me sipërfaqe 22 (njëzet e dy) ha, sipas hartës në sistemin KRGJSH;

c) Zona nr. 3, fshati Kodër Babrru, zona kadastrale 1066, pjesë e Njësisë Administrative Paskuqan, Bashkia Kamzë, qarku Tiranë, me sipërfaqe 131 (njëqind e tridhjetë e një) ha, sipas hartës në sistemin KRGJSH.

2. Shtrirja, kufijtë dhe pikat e hyrjes e të daljes së këtyre zonave përcaktohen në hartën treguese, sipas sistemit KRGJSH, që i bashkëlidhet këtij vendimi.

3. Llojet e aktiviteteve, që do të zhvillohen në këtë zonë, janë:

- të zhvillimit ekonomik;
- të zhvillimit industrial;
- të zhvillimit turistik.

4. Ngarkohen Ministria e Ekonomisë dhe Inovacionit, Agjencia Shtetërore e Kadastrës dhe Bashkia Kamzë për zbatimin e këtij vendimi.

Ky vendim hyn në fuqi pas botimit në Fletoren Zyrtare.

KRYEMINISTËR
Edi Rama

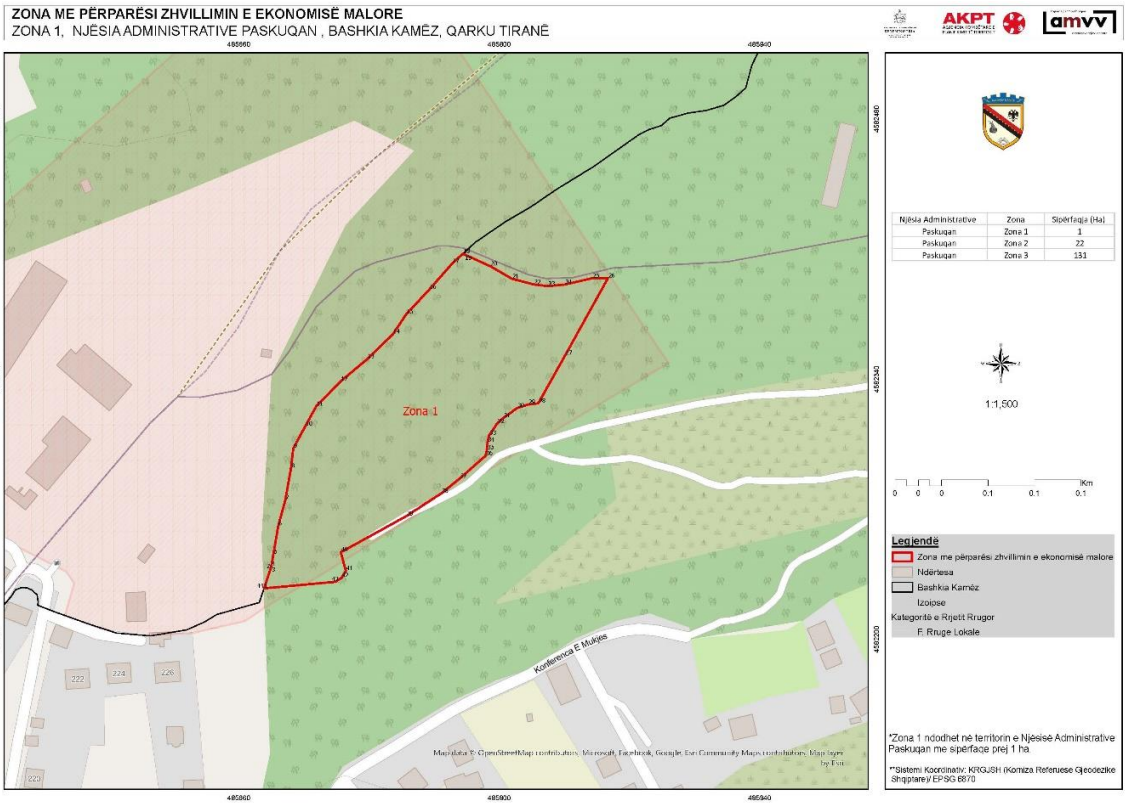

Zona 1 Njësia Administrative Paskuqan		
Nr.	**Koordinata X**	**Koordinata Y**
1	485673.5634	4582227.408
2	485677.0454	4582237.897
3	485677.4251	4582239.041
4	485677.4675	4582239.29
5	485678.5673	4582245.763
6	485681.1429	4582260.919
7	485684.9521	4582274.859
8	485688.0617	4582292.099
9	485689.2627	4582302.7
10	485695.7414	4582314.685
11	485701.5737	4582325.339
12	485714.6531	4582338.724
13	485729.071	4582350.801
14	485742.812	4582364.193
15	485749.9675	4582374.863
16	485762.3853	4582388.24
17	485774.7954	4582402.279
18	485780.4064	4582407.417
19	485781.4875	4582406.927
20	485795.1829	4582400.72
21	485806.8246	4582393.974
22	485818.5985	4582390.931
23	485826.073	4582390.005
24	485835.135	4582390.865
25	485850.0179	4582394.304
26	485858.4184	4582394.37
27	485835.3996	4582352.765
28	485820.9798	4582326.968
29	485815.4235	4582326.306
30	485809.6027	4582324.454
31	485802.1282	4582319.03
32	485798.8209	4582316.054
33	485794.5214	4582309.704
34	485793.6615	4582305.933
35	485793.3308	4582302.031
36	485792.6032	4582298.723
37	485778.7787	4582286.553
38	485768.9229	4582278.549
39	485749.939	4582266.246
40	485714.8155	4582246.799
41	485717.5275	4582236.745
42	485715.2124	4582233.107
43	485711.9051	4582230.924
44	485673.5634	4582227.408

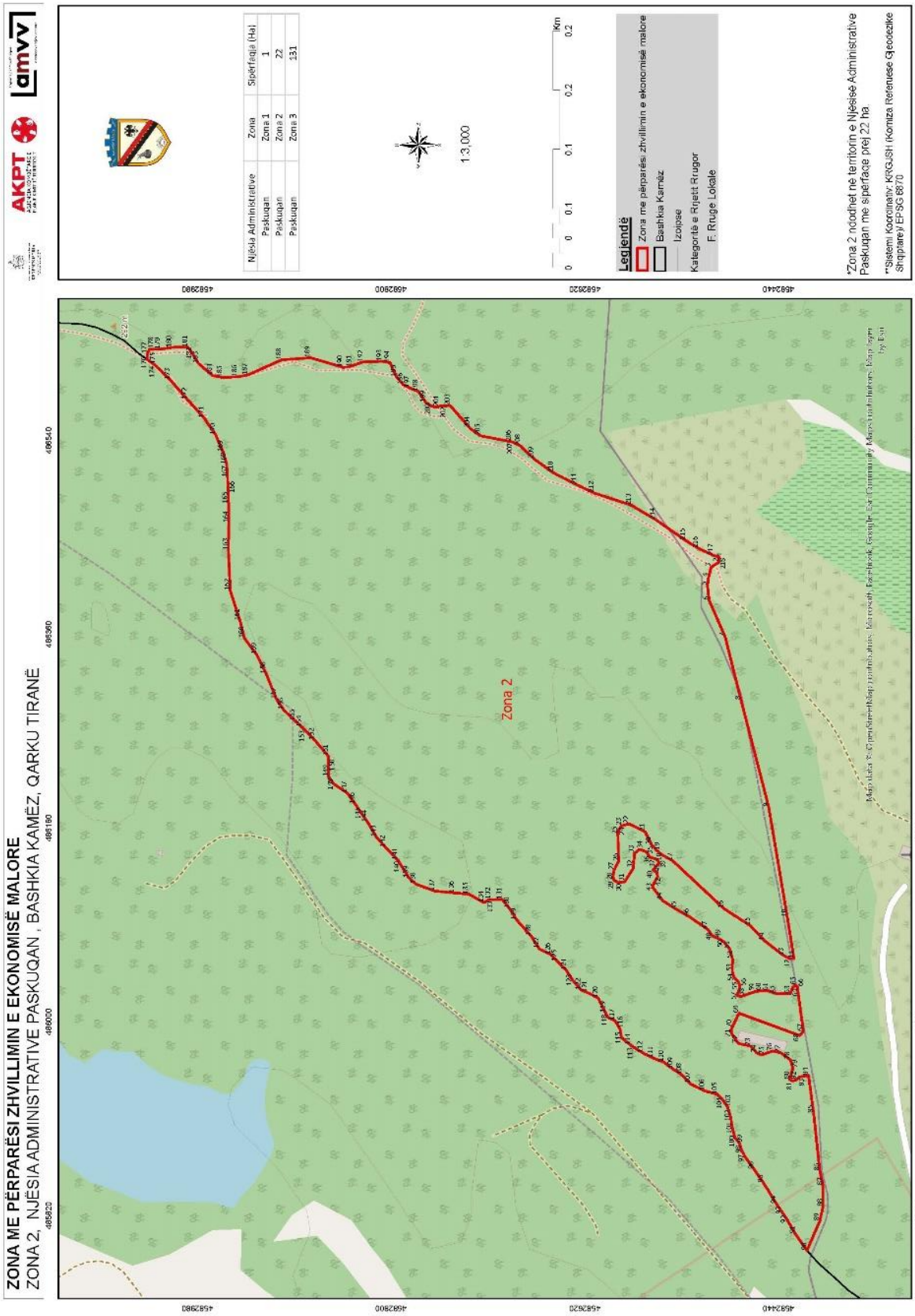
ZONA ME PËRPARËSI ZHVILLIMIN E EKONOMISË MALORE
ZONA 2, NJËSIA ADMINISTRATIVE PASKUQAN , BASHKIA KAMËZ, QARKU TIRANË
AKPT
amvv
Njësia Administrative
Zona
Sipërfaqja (Ha)
Paskuqan
Zona 1
1
Paskuqan
Zona 2
22
Paskuqan
Zona 3
131
1:3,000
Km
0 0.1 0.1 0.2 0.2
Legjendë
Zona me përparësi zhvillimin e ekonomisë malore
Bashkia Kamëz
Izolipse
Kategoritë e Rrjetit Rrugor
F. Rruge Lokale
*Zona 2 ndodhet në territorin e Njësisë Administrative Paskuqan me sipërfaqe prej 22 ha
**Sistemi Koordinativ: KRGJSH (Koniza Referenuese Gjeodezike Shqiptare)/ EF-5G 6870
Zona 2
486540
486360
486180
486000
485820
4582440
4582620
4582800
4582980

Zona 2 Njësia Administrative Paskuqan								
Nr.	**Koordinata X**	**Koordinata Y**	**Nr.**	**Koordinata X**	**Koordinata Y**	**Nr.**	**Koordinata X**	**Koordinata Y**
1	486431.7762	4582495.306	**74**	485970.7586	4582460.202	**147**	486212.4084	4582840.737
2	486426.8549	4582495.623	**75**	485968.9595	4582455.757	**148**	486220.8642	4582853.407
3	486422.3305	4582502.608	**76**	485972.6636	4582445.809	**149**	486227.4268	4582858.114
4	486413.123	4582505.069	**77**	485971.0232	4582437.924	**150**	486232.7196	4582858.175
5	486405.1855	4582506.101	**78**	485964.6732	4582429.14	**151**	486246.6134	4582858.335
6	486391.533	4582504.592	**79**	485956.9474	4582426.759	**152**	486261.6852	4582871.082
7	486357.5604	4582489.67	**80**	485946.364	4582429.563	**153**	486271.5024	4582880.458
8	486298.9021	4582474.986	**81**	485944.8294	4582427.446	**154**	486273.42	4582882.585
9	486199.6038	4582449.268	**82**	485946.1523	4582423.319	**155**	486279.3424	4582889.151
10	486097.448	4582432.044	**83**	485948.5336	4582420.62	**156**	486289.8059	4582899.859
11	486058.5542	4582425.773	**84**	485950.0153	4582412.259	**157**	486299.6537	4582906.589
12	486058.4748	4582429.107	**85**	485914.8785	4582407.497	**158**	486323.3645	4582916.127
13	486061.2529	4582435.139	**86**	485861.3267	4582401.729	**159**	486341.1287	4582924.934
14	486075.0642	4582452.919	**87**	485847.8859	4582398.924	**160**	486356.2157	4582936.356
15	486089.2724	4582466.413	**88**	485828.1479	4582398.766	**161**	486372.71	4582940.517
16	486105.1474	4582490.94	**89**	485814.8129	4582401.729	**162**	486400.3982	4582949.439
17	486149.4387	4582538.406	**90**	485787.2362	4582413.671	**163**	486438.0944	4582951.197
18	486154.9156	4582548.169	**91**	485802.9925	4582424.44	**164**	486463.243	4582950.825
19	486158.8844	4582553.011	**92**	485816.7946	4582432.539	**165**	486487.0608	4582951.1
20	486163.9644	4582557.853	**93**	485823.5114	4582437.13	**166**	486491.1885	4582951.295
21	486176.4263	4582564.124	**94**	485830.5814	4582441.962	**167**	486505.5781	4582951.976
22	486183.8082	4582578.967	**95**	485850.2921	4582454.1	**168**	486518.1409	4582952.782
23	486181.9825	4582585.952	**96**	485862.7633	4582462.846	**169**	486529.3501	4582956.22
24	486177.1407	4582589.048	**97**	485875.2346	4582471.592	**170**	486545.1523	4582963.019
25	486174.1244	4582589.365	**98**	485880.4969	4582474.3	**171**	486560.9086	4582973.788
26	486149.2006	4582588.651	**99**	485887.0901	4582476.361	**172**	486577.9348	4582989.204
27	486140.8662	4582592.858	**100**	485891.6755	4582480.384	**173**	486596.2765	4583005.296
28	486134.9924	4582593.969	**101**	485901.569	4582483.144	**174**	486610.0099	4583019.35
29	486131.4206	4582592.937	**102**	485911.4778	4582484.582	**175**	486614.0578	4583025.053
30	486129.2774	4582588.968	**103**	485920.7097	4582487.336	**176**	486615.2984	4583026.801
31	486129.9124	4582583.094	**104**	485927.2723	4582492.043	**177**	486620.5568	4583026.405
32	486142.6125	4582574.998	**105**	485932.5117	4582496.735	**178**	486624.7901	4583024.606
33	486156.3444	4582573.966	**106**	485935.6823	4582508.683	**179**	486624.8959	4583014.234
34	486160.2337	4582569.204	**107**	485942.1457	4582521.991	**180**	486626.4834	4583003.651
35	486157.6937	4582562.774	**108**	485950.6549	4582530.029	**181**	486626.8009	4582988.728
36	486152.5344	4582559.203	**109**	485955.8561	4582538.03	**182**	486621.1918	4582984.812
37	486151.4231	4582554.519	**110**	485962.3729	4582546.707	**183**	486611.6667	4582979.097
38	486149.6769	4582551.979	**111**	485966.2281	4582556.677	**184**	486600.3425	4582965.974
39	486147.2162	4582551.106	**112**	485970.7524	4582565.993	**185**	486598.5434	4582956.66
40	486141.025	4582556.742	**113**	485976.6	4582575.324	**186**	486599.1784	4582942.69
41	486138.485	4582553.17	**114**	485978.1786	4582577.313	**187**	486600.8717	4582933.165
42	486134.7543	4582552.456	**115**	485985.0787	4582586.009	**188**	486614.9476	4582901.733
43	486125.4674	4582557.377	**116**	485993.6643	4582587.431	**189**	486616.8526	4582874.957
44	486112.4499	4582547.773	**117**	486000.8885	4582592.146	**190**	486607.9626	4582844.794
45	486104.0361	4582534.438	**118**	486004.1201	4582598.801	**191**	486608.2801	4582839.397
46	486097.5274	4582522.849	**119**	486008.0669	4582600.831	**192**	486613.1484	4582825.85
47	486085.7005	4582505.862	**120**	486021.8842	4582607.608	**193**	486613.4659	4582808.176
48	486079.5886	4582501.576	**121**	486027.0625	4582617.593	**194**	486612.3017	4582800.979
49	486077.8423	4582496.814	**122**	486029.6403	4582623.578	**195**	486599.1784	4582795.158
50	486074.1911	4582490.94	**123**	486038.8111	4582631.624	**196**	486591.9817	4582788.808
51	486067.5236	4582485.463	**124**	486047.3509	4582637.016	**197**	486588.9125	4582782.882

52	486058.1573	4582482.764	**125**	486055.8525	4582645.716	**198**	486585.6317	4582774.838
53	486046.3304	4582483.002	**126**	486062.3998	4582651.747	**199**	486575.26	4582767.748
54	486041.4091	4582481.494	**127**	486067.5705	4582662.393	**200**	486572.085	4582762.985
55	486037.4404	4582477.605	**128**	486079.3955	4582669.809	**201**	486570.9208	4582758.223
56	486032.7572	4582475.779	**129**	486094.4597	4582683.216	**202**	486572.1908	4582753.566
57	486024.1053	4582478.557	**130**	486104.969	4582689.954	**203**	486572.2967	4582744.993
58	486023.391	4582475.303	**131**	486113.4935	4582696.67	**204**	486551.2358	4582726.684
59	486027.836	4582461.889	**132**	486113.3671	4582707.624	**205**	486544.3566	4582717.053
60	486028.7091	4582455.777	**133**	486113.3561	4582708.579	**206**	486538.8219	4582688.373
61	486028.5504	4582449.506	**134**	486110.6487	4582713.841	**207**	486538.5358	4582686.891
62	486025.931	4582441.886	**135**	486118.4276	4582727.826	**208**	486534.8316	4582679.694
63	486026.0897	4582429.186	**136**	486119.5981	4582741.074	**209**	486522.9782	4582667.417
64	486031.8841	4582426.884	**137**	486121.3692	4582759.621	**210**	486509.8549	4582649.108
65	486033.9479	4582424.741	**138**	486127.7867	4582776.899	**211**	486498.7423	4582627.306
66	486032.5985	4582422.677	**139**	486133.6648	4582783.584	**212**	486491.2282	4582611.537
67	485990.7678	4582416.962	**140**	486146.7241	4582791.626	**213**	486479.7981	4582576.718
68	485987.1165	4582420.455	**141**	486150.0904	4582793.699	**214**	486466.3837	4582554.281
69	486007.8334	4582476.811	**142**	486161.8695	4582805.084	**215**	486447.1749	4582526.5
70	485994.419	4582483.32	**143**	486171.6943	4582813.799	**216**	486439.8724	4582514.673
71	485989.7557	4582484.173	**144**	486185.4964	4582821.899	**217**	486433.0462	4582500.386
72	485979.8074	4582477.664	**145**	486194.0285	4582827.953	**218**	486431.7762	4582495.306
73	485977.2145	4582466.023	**146**	486201.9067	4582833.337			

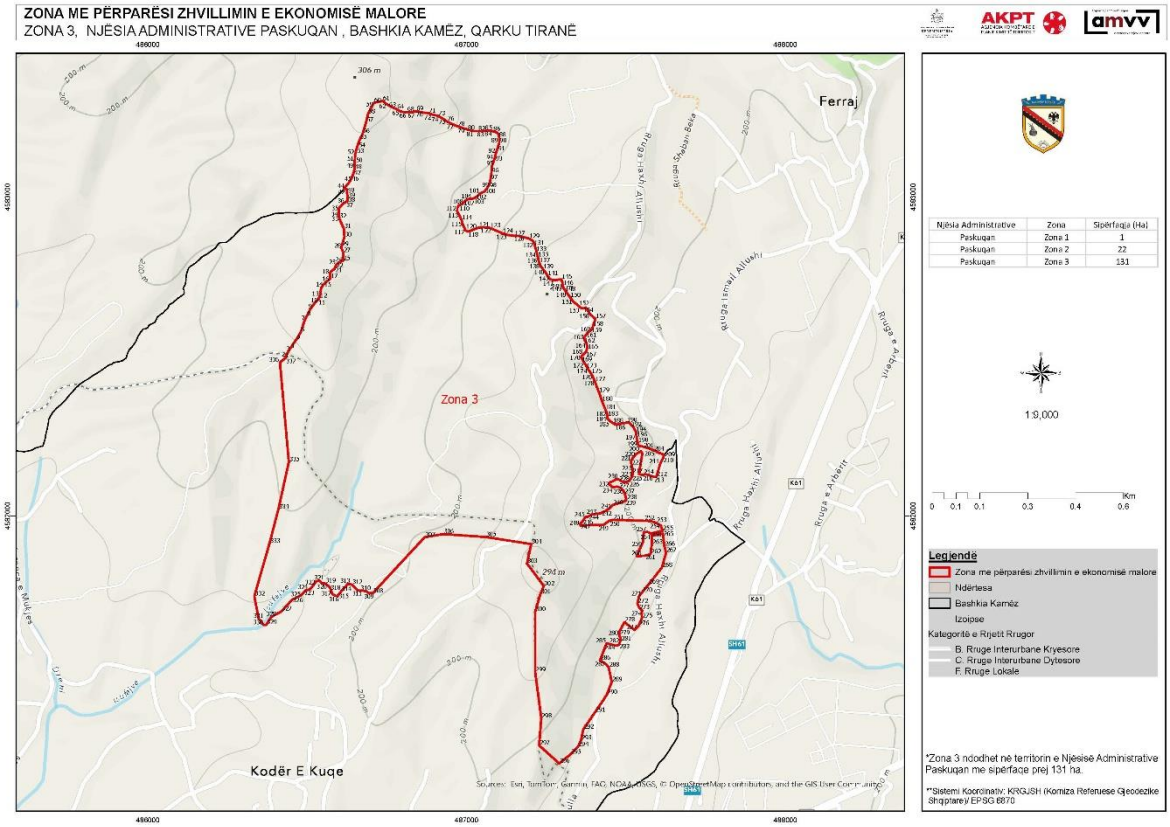

Zona 3 Njësia Administrative Paskuqan								
Nr.	**Koordinata X**	**Koordinata Y**	**Nr.**	**Koordinata X**	**Koordinata Y**	**Nr.**	**Koordinata X**	**Koordinata Y**
1	486431.7762	4582495.306	**114**	486984.1154	4582928.979	**226**	487507.9952	4582108.429
2	486433.0462	4582500.386	**115**	486987.4378	4582916.312	**227**	487498.9994	4582105.783
3	486439.8724	4582514.673	**116**	486992.3296	4582905.252	**228**	487488.9452	4582107.37
4	486447.1749	4582526.5	**117**	486997.2031	4582895.78	**229**	487478.3618	4582113.985
5	486466.3837	4582554.281	**118**	487003.6003	4582891.884	**230**	487466.9847	4582114.779
6	486479.7981	4582576.718	**119**	487011.5121	4582894.357	**231**	487458.518	4582108.693
7	486491.2282	4582611.537	**120**	487023.3661	4582899.258	**232**	487449.2576	4582105.518
8	486498.7423	4582627.306	**121**	487039.1804	4582904.999	**233**	487446.3472	4582099.697
9	486509.8549	4582649.108	**122**	487053.4619	4582905.958	**234**	487460.1055	4582089.643
10	486522.9782	4582667.417	**123**	487073.3376	4582903.805	**235**	487472.8056	4582092.554
11	486534.8316	4582679.694	**124**	487112.4416	4582886.788	**236**	487483.3889	4582087.527
12	486538.5358	4582686.891	**125**	487129.1781	4582881.423	**237**	487492.9139	4582078.531
13	486538.8219	4582688.373	**126**	487148.2599	4582879.261	**238**	487501.3806	4582052.337
14	486544.3566	4582717.053	**127**	487168.1264	4582877.902	**239**	487496.3535	4582046.251
15	486551.2358	4582726.684	**128**	487187.2448	4582872.564	**240**	487458.518	4582034.345
16	486572.2967	4582744.993	**129**	487196.0055	4582870.283	**241**	487446.0826	4582021.91
17	486572.1908	4582753.566	**130**	487204.7936	4582865.62	**242**	487421.2117	4582008.681
18	486570.9208	4582758.223	**131**	487209.6121	4582860.912	**243**	487392.1075	4582004.712
19	486572.085	4582762.985	**132**	487212.0672	4582854.588	**244**	487381.5241	4581998.097
20	486575.26	4582767.748	**133**	487217.014	4582838.764	**245**	487372.7929	4581996.245
21	486585.6317	4582774.838	**134**	487220.3546	4582824.51	**246**	487363.0033	4581981.428
22	486588.9125	4582782.882	**135**	487223.6769	4582811.844	**247**	487356.1241	4581975.078
23	486591.9817	4582788.808	**136**	487225.3655	4582803.129	**248**	487357.1824	4581970.316
24	486599.1784	4582795.158	**137**	487227.8481	4582794.423	**249**	487429.4138	4581972.168
25	486612.3017	4582800.979	**138**	487232.7399	4582783.363	**250**	487447.6701	4581985.133
26	486613.4659	4582808.176	**139**	487239.1921	4582774.703	**251**	487460.3701	4581988.043
27	486613.1484	4582825.85	**140**	487247.2413	4582765.268	**252**	487574.6703	4581984.339
28	486608.2801	4582839.397	**141**	487253.7301	4582753.432	**253**	487594.2496	4581979.312
29	486607.9626	4582844.794	**142**	487262.5916	4582742.418	**254**	487609.86	4581969.258
30	486616.8526	4582874.957	**143**	487274.5372	4582739.38	**255**	487614.6225	4581953.647
31	486614.9476	4582901.733	**144**	487291.976	4582741.963	**256**	487578.1099	4581944.916
32	486600.8717	4582933.165	**145**	487297.5336	4582742.027	**257**	487566.4682	4581950.207
33	486599.1784	4582942.69	**146**	487300.8284	4582731.743	**258**	487554.8266	4581948.091
34	486598.5434	4582956.66	**147**	487301.7413	4582721.431	**259**	487553.2391	4581918.457
35	486600.3425	4582965.974	**148**	487308.2393	4582708.801	**260**	487533.3953	4581874.007
36	486611.6667	4582979.097	**149**	487315.4946	4582699.357	**261**	487558.0016	4581875.066
37	486621.1918	4582984.812	**150**	487325.1866	4582685.176	**262**	487577.5808	4581880.622
38	486626.8009	4582988.728	**151**	487334.8603	4582672.583	**263**	487581.5495	4581919.78
39	486626.4834	4583003.651	**152**	487351.6977	4582658.485	**264**	487579.962	4581939.095
40	486624.8959	4583014.234	**153**	487356.5071	4582654.57	**265**	487615.6808	4581944.916
41	486624.7901	4583024.606	**154**	487363.6983	4582650.683	**266**	487620.7079	4581905.228
42	486620.5568	4583026.405	**155**	487373.9827	4582653.978	**267**	487625.735	4581884.855
43	486615.2984	4583026.801	**156**	487388.0006	4582631.907	**268**	487612.7704	4581838.289
44	486620.4275	4583034.027	**157**	487404.0319	4582618.858	**269**	487571.2308	4581785.372
45	486632.8378	4583048.066	**158**	487395.8564	4582593.354	**270**	487550.3286	4581759.972
46	486638.6624	4583059.382	**159**	487390.6796	4582583.237	**271**	487540.539	4581747.272
47	486645.1105	4583074.014	**160**	487381.755	4582576.782	**272**	487535.7765	4581725.576
48	486648.2582	4583087.946	**161**	487374.4428	4582568.227	**273**	487540.2744	4581714.463
49	486648.7748	4583100.524	**162**	487369.2293	4582561.286	**274**	487550.5932	4581703.615
50	486649.6001	4583116.731	**163**	487369.8624	4582552.294	**275**	487549.7995	4581679.274
51	486649.8537	4583121.711	**164**	487376.8836	4582540.2	**276**	487539.4807	4581655.726

52	486650.3779	4583133.627	**165**	487379.0984	4582531.756	**277**	487526.5161	4581642.496
53	486654.1566	4583150.213	**166**	487376.5803	4582520.61	**278**	487495.2952	4581667.103
54	486658.6275	4583164.16	**167**	487372.9668	4582512.628	**279**	487478.6264	4581636.411
55	486665.0527	4583180.777	**168**	487366.6826	4582506.733	**280**	487478.3618	4581624.769
56	486674.1014	4583199.408	**169**	487360.3923	4582501.367	**281**	487483.1243	4581617.096
57	486684.6725	4583235.196	**170**	487359.9179	4582496.597	**282**	487482.3306	4581607.307
58	486690.9832	4583261.736	**171**	487359.9485	4582496.547	**283**	487476.7743	4581595.401
59	486701.3398	4583281.707	**172**	487368.5514	4582482.404	**284**	487468.5722	4581593.019
60	486709.1111	4583296.354	**173**	487374.4835	4582472.944	**285**	487439.2034	4581600.428
61	486736.8375	4583301.967	**174**	487381.5168	4582459.791	**286**	487418.3013	4581546.982
62	486750.1917	4583291.534	**175**	487391.2028	4582446.14	**287**	487437.6159	4581535.34
63	486768.8388	4583281.162	**176**	487396.6116	4582436.144	**288**	487445.818	4581525.286
64	486780.8088	4583276.007	**177**	487402.6048	4582421.392	**289**	487455.343	4581479.513
65	486791.4709	4583269.513	**178**	487403.6621	4582418.627	**290**	487440.2617	4581439.825
66	486804.7334	4583267.019	**179**	487415.7046	4582387.135	**291**	487402.6908	4581383.469
67	486821.9352	4583267.218	**180**	487425.02	4582359.716	**292**	487366.1783	4581330.817
68	486831.1976	4583267.325	**181**	487435.9171	4582332.844	**293**	487359.0345	4581296.95
69	486841.7528	4583270.093	**182**	487441.9103	4582318.091	**294**	487349.5095	4581276.312
70	486866.955	4583265.09	**183**	487442.5006	4582312.805	**295**	487326.2261	4581252.5
71	486880.2022	4583263.92	**184**	487441.5214	4582305.912	**296**	487290.5073	4581223.396
72	486890.8338	4583260.072	**185**	487449.9062	4582297.98	**297**	487227.5363	4581280.281
73	486910.743	4583255.009	**186**	487465.913	4582287.048	**298**	487234.1509	4581365.742
74	486913.4047	4583253.716	**187**	487474.3876	4582286.617	**299**	487215.3655	4581510.205
75	486924.0668	4583247.222	**188**	487484.4013	4582290.438	**300**	487215.1009	4581699.911
76	486938.729	4583238.128	**189**	487498.6737	4582292.19	**301**	487231.5051	4581754.68
77	486949.3911	4583231.634	**190**	487502.9019	4582292.769	**302**	487242.0884	4581780.345
78	486971.9925	4583222.631	**191**	487508.7179	4582293.365	**303**	487189.4362	4581850.989
79	486983.9472	4583218.799	**192**	487515.1304	4582288.145	**304**	487202.93	4581911.843
80	487015.8264	4583208.579	**193**	487522.0966	4582280.815	**305**	487059.8563	4581934.2
81	487023.7809	4583207.348	**194**	487529.6592	4582267.668	**306**	486926.9029	4581943.13
82	487035.6899	4583207.485	**195**	487532.4217	4582257.642	**307**	486868.6945	4581933.539
83	487044.9523	4583207.592	**196**	487533.5963	4582247.598	**308**	486705.3139	4581757.59
84	487063.462	4583209.129	**197**	487534.2233	4582239.136	**309**	486693.4076	4581757.921
85	487074.0478	4583209.251	**198**	487536.9674	4582230.698	**310**	486684.1472	4581764.536
86	487083.3407	4583206.712	**199**	487538.6469	4582222.777	**311**	486657.6888	4581766.851
87	487093.957	4583204.187	**200**	487544.5118	4582219.139	**312**	486640.1601	4581784.38
88	487100.6494	4583197.648	**201**	487554.0572	4582217.661	**313**	486627.5924	4581787.025
89	487102.0948	4583187.077	**202**	487562.5563	4582215.112	**314**	486606.4257	4581762.882
90	487102.2933	4583169.876	**203**	487574.2495	4582211.012	**315**	486596.5038	4581749.984
91	487097.1837	4583153.936	**204**	487585.4072	4582207.436	**316**	486588.897	4581748.991
92	487092.074	4583137.996	**205**	487591.783	4582205.392	**317**	486579.3059	4581754.614
93	487088.2877	4583122.072	**206**	487599.2541	4582200.184	**318**	486571.3683	4581776.111
94	487086.3897	4583116.731	**207**	487597.6602	4582200.695	**319**	486557.4777	4581788.018
95	487079.3152	4583096.824	**208**	487612.5472	4582195.044	**320**	486545.9021	4581789.671
96	487078.2364	4583075.637	**209**	487619.4768	4582190.889	**321**	486537.9646	4581797.609
97	487074.511	4583054.42	**210**	487614.8871	4582178.543	**322**	486528.0427	4581794.963
98	487070.7247	4583038.496	**211**	487606.9496	4582162.668	**323**	486509.5219	4581769.827
99	487064.7448	4583029.163	**212**	487595.3079	4582122.452	**324**	486495.102	4581767.512
100	487056.9337	4583017.957	**213**	487587.1058	4582123.245	**325**	486482.6666	4581752.431
101	487042.7072	4583012.234	**214**	487570.9662	4582128.537	**326**	486452.7686	4581736.821
102	487027.7783	4582998.563	**215**	487561.7057	4582130.654	**327**	486419.1665	4581700.837
103	487023.0331	4582996.92	**216**	487551.9161	4582128.272	**328**	486387.1518	4581683.375
104	487018.2878	4582995.278	**217**	487540.8036	4582132.241	**329**	486371.806	4581658.768
105	487013.5243	4582995.223	**218**	487551.387	4582196.8	**330**	486364.3976	4581657.975
106	487009.5546	4582995.177	**219**	487546.0953	4582203.15	**331**	486347.7288	4581677.818
107	487000.849	4582992.694	**220**	487532.0723	4582194.683	**332**	486334.2351	4581748.198
108	486992.983	4582986.251	**221**	487519.3723	4582179.866	**333**	486381.8601	4581914.092
109	486986.7141	4582979.033	**222**	487515.6681	4582170.606	**334**	486409.6415	4582021.248
110	486976.4388	4582974.944	**223**	487521.2244	4582141.766	**335**	486442.4499	4582169.812
111	486970.9637	4582967.734	**224**	487520.9598	4582130.654	**336**	486414.404	4582482.021
112	486970.3073	4582955.816	**225**	487516.9911	4582119.012	**337**	486431.7762	4582495.306
113	486977.5991	4582943.196						

VENDIM
Nr. 301, datë 24.4.2026

PËR SHPËRNDARJEN DHE DETAJIMIN E FONDIT PËR FINANCIMIN E PROJEKTEVE TË BASHKIVE NGA PROGRAMI "MENAXHIMI I INFRASTRUKTURËS SË KULLIMIT DHE UJITJES"

Në mbështetje të nenit 100 të Kushtetutës dhe të paragrafit të dytë, të pikës 5, të nenit 11, të ligjit nr. 87/2025, "Për buxhetin e vitit 2026", me propozimin e ministrit të Bujqësisë dhe Zhvillimit Rural, Këshilli i Ministrave

VENDOSI:

1. Shpërndarjen dhe detajimin e fondit për vitin 2026 për financimin e projekteve të bashkive nga programi "Menaxhimi i infrastrukturës së kullimit dhe ujitjes", sipas tabelës 1, që i bashkëlidhet këtij vendimi.

2. Ngarkohen Ministria e Bujqësisë dhe Zhvillimit Rural, Ministria e Financave dhe bashkitë për zbatimin e këtij vendimi.

Ky vendim hyn në fuqi menjëherë dhe botohet në Fletoren Zyrtare.

KRYEMINISTËR
Edi Rama

Tabela 1. *Lista e projekteve*

0	Institucioni përfitues	Emërtimi i projektit	Vlera e plotë e projektit (në lekë)	Financimi për vitin 2026	Financimi për vitin 2027	Financimi për vitin 2028
		Totali	**2,200,000,000**	**500,000,000**	**750,000,000**	**950,000,000**
1	**Bashkia Konispol**					
		Riparimi dhe mbrojtje e kanalit të Janjarit	65,300,440	14,000,000	20,000,000	31,300,440
2	**Bashkia Korçë**					
		Rikonstruksioni i kanaleve ujitëse të fushës së Korçës	30,651,954	6,000,000	9,000,000	15,651,954
3	**Bashkia Vlorë**					
		Skema vaditëse Llakatund VL 3	20,269,751	5,000,000	7,000,000	8,269,751
4	**Bashkia Vau i Dejës**					
		Rrjeti i dytë i kanaleve ujitës, KU Shelqet Pistull, Bashkia Vau i Dejës	58,486,454	12,000,000	18,000,000	28,486,454
5	**Bashkia Lezhë**					
		Rikonstruksioni i kanalit ujitës, dega kryesore Koterr-Kakarriq, segmenti Gjadër-Gocaj, loti II, Bashkia Lezhë	48,868,492	10,000,000	14,000,000	24,868,492
6	**Bashkia Mirditë**					
		Rehabilitimi i rrjetit ujitës të ujëmbledhësit Malaj 1, Dega Perlat (faza e 4)	64,000,784	14,000,000	20,000,000	30,000,784
7	**Bashkia Has**					
		Rehabilitimi i kanalit ushqyes të ujëmbledhësit Llakaj dhe rehabilitimi i skemës ujitëse	116,322,323	24,000,000	35,000,000	57,322,323
8	**Bashkia Cërrik**					
		Rehabilitimi i kanaleve vaditës njësitë administrative Shalës dhe Klos	77,102,257	16,000,000	50,655,710	10,446,547
		Përmirësimi i skemës vaditëse, njësitë administrative Gostimë, Mollas dhe Cërrik	135,141,772	37,100,000	41,000,000	57,041,772
9	**Bashkia Devoll**					
		Rehabilitimi i kanalit ujitës Qytezë-Menkulas, Devoll	38,020,643	8,000,000	12,000,000	18,020,643
10	**Bashkia Peqin**					
		Ndërtimi i veprës së marrjes dhe zgjatimi i kanalit të Darsisë, Njësia Administrative Gjocaj	254,942,760	52,000,000	76,000,000	126,942,760
11	**Bashkia Dimal**					
		Rehabilitimi i kanaleve vaditëse të rezervuarit Gorican dhe Poshnjë	93,953,165	20,000,000	28,000,000	45,953,165
12	**Bashkia Poliçan**					
		Rehabilitimi i sistemit ujitës me burime ujëmbledhësin Prokuc, Bashkia Poliçan	39,808,753	8,000,000	12,000,000	19,808,753
13	**Bashkia Pogradec**					

		Rikonstruksion kanali ujitës rezervuari Qafëthanë-Boqezë	8,772,145	8,772,145		
14	**Bashkia Mat**					
		Rehabilitimi i kanalit ujitës të ushqyesit të ujëmbledhësit të Bazit nr. 2 dhe degëzimi Karicë	114,983,598	23,000,000	35,000,000	56,983,598
15	**Bashkia Mallakastër**					
		Rehabilitimi i rrjetit ujitës të fushës së Hekalit	121,333,658	24,500,000	36,500,000	60,333,658
16	**Bashkia Elbasan**					
		Rehabilitimi i pellgut ujëmbledhës përroit të Zaranikës dhe rikonstruksioni i digës dhe i shtratit të përroit të Zaranikës, Elbasan (faza III) Rikonstruksioni i shtratit Zaranikë km 0 + 440 - km 3+100	200,989,556	52,700,000	116,091,358	32,198,198
17	**Bashkia Gramsh**					
		Rehabilitimi i kanalit vaditës Grabovë – liqeni i Dushkut	142,409,861	41,727,855	43,000,000	57,682,006
18	**Bashkia Librazhd**					
		Riparimi i digave ekzistuese të liqeneve akullnajore nr. 1 dhe nr. 2 Kusar dhe rikonstruksioni i kanalit të Malit Kusar – Fushë Studen-Letem (L=11.8 km për 900 ha)	175,020,156	35,200,000	52,600,000	87,220,156
19	**Bashkia Përrenjas**					
		Rikonstruksioni i kanalit Lingajces, faza IV	83,164,795	17,000,000	25,000,000	41,164,795
20	**Bashkia Pustec**					
		Ndërtim i kanaleve për sistemin e vaditjes dhe ujitjes për zonën Pustec-Lajthizë dhe rikonstruksioni i digës së rezervuarit Lajthizë 1, 2, 3	86,701,500	20,000,000	27,000,000	39,701,500
21	**Bashkia Fushë-Arrëz**					
		Kanali vaditës Fushë-Arrëz dhe Nushaj	84,120,783	17,000,000	26,000,000	41,120,783
22	**Bashkia Kukës**					
	Bashkia Kukës	Rehabilitimi i kanalit ujitës Shtiqën	20,152,932	10,000,000	10,152,932	
23	**Bashkia Dropull**					
		Rehabilitimi i sistemit ushqyes nga rezervuari i Likomilit në rezervuarin e Vriseras	119,481,468	24,000,000	36,000,000	59,481,468

VENDIM
Nr. 302, datë 24.4.2026

PËR NJË SHTESË FONDI NË BUXHETIN E VITIT 2026, MIRATUAR PËR MINISTRINË E TURIZMIT, KULTURËS DHE SPORTIT, PËR PËRBALLIMIN E SHPENZIMEVE TË ORGANIZIMIT TË AKTIVITETIT KULTUROR-TURISTIK, QË DO TË ZHVILLOHET NË TIRANË, NË DATËN 9 MAJ 2026, NË KUADËR TË DITËS SË EVROPËS

Në mbështetje të nenit 100 të Kushtetutës, të neneve 5 e 45, të ligjit nr. 9936, datë 26.6.2008, "Për menaxhimin e sistemit buxhetor në Republikën e Shqipërisë", të ndryshuar, dhe të nenit 14, të ligjit nr. 87/2025, "Për buxhetin e vitit 2026", me propozimin e ministrit të Turizmit, Kulturës dhe Sportit, Këshilli i Ministrave

VENDOSI:

1. Ministrisë së Turizmit, Kulturës dhe Sportit, në buxhetin e miratuar për vitin 2026, i shtohet fondi prej 15 627 900 (pesëmbëdhjetë milionë e gjashtëqind e njëzet e shtatë mijë e nëntëqind) lekësh, në zërin 604 "Transferta të brendshme", të programit 04760 "Zhvillimi i turizmit", për përballimin e shpenzimeve operative të organizimit të aktivitetit kulturor-turistik, që do të zhvillohet në Tiranë, në datën 9 maj 2026, në kuadër të Ditës së Evropës.

2. Fondi prej 15 627 900 (pesëmbëdhjetë milionë e gjashtëqind e njëzet e shtatë mijë e nëntëqind) lekësh përballohet nga fondi rezervë i buxhetit të shtetit, miratuar për vitin 2026.

3. Ngarkohen Ministria e Turizmit, Kulturës dhe Sportit dhe Ministria e Financave për zbatimin e këtij vendimi.

Ky vendim hyn në fuqi menjëherë dhe botohet në Fletoren Zyrtare.

KRYEMINISTËR
Edi Rama

	Formati 61x86/8

Shtypshkronja e Qendrës së Botimeve Zyrtare
Tiranë, 2026

Adresa: Rr. "Nikolla Jorga", Tiranë
Tel./fax: +355 4 24 27 004 Tel.: +355 4 24 27 006

Çmimi 368 lekë

Vulosur elektronikisht nga Qendra e Botimeve Zyrtare
Date:2026/04/27 16:21:30 +02'00'
fe1d54c731fc422bae5b871eb00c5a752

Shënim : Ky dokument është gjeneruar dhe vulosur me anë
të një proçedure automatike nga një sistem elektronik (Qendra e Botimeve Zyrtare)